



FACULTAD DE INGENIERÍA GEOGRÁFICA, AMBIENTAL Y ECOTURISMO

EVALUACIÓN DE LOS RECURSOS TURÍSTICOS Y SU DIVERSIFICACIÓN DE LA
OFERTA TURÍSTICA EN EL DISTRITO DE SAN BARTOLOMÉ, PROVINCIA DE
HUAROCHIRÍ, LIMA - 2019

Línea de investigación:

Desarrollo empresarial

Tesis para optar el Título Profesional de Ingeniera en Ecoturismo

Autora:

Díaz Castillo, Ysabel Verónica

Asesora:

Aylas Humareda, María del Carmen

(ORCID: 0000-0002-2063-0005)

Jurado:

Gonzales Alarcón, Angelino Oscar

Valdivia Orihuela, Braulio Armando

Aguirre Cordero, Rogelio

Lima - Perú

2023



REPORTE DE ANÁLISIS DE SIMILITUD

Archivo:	2A-Diaz Castillo Ysabel Veronica - Titulo Profesional - 2022
Fecha del análisis:	27/02/2023
Operador del programa informático:	Gamarra Jiménez, David Milton
Correo del operador del Programa informático:	dgamarra@unfv.edu.pe
Porcentaje:	3%
Título	EVALUACIÓN DE LOS RECURSOS TURÍSTICOS Y SU DIVERSIFICACIÓN DE LA OFERTA TURÍSTICA EN EL DISTRITO DE SAN BARTOLOMÉ, PROVINCIA DE HUAROCHIRÍ, LIMA - 2019
Asesor:	Aylas Humareda, María del Carmen
Enlace:	https://secure.arkund.com/old/view/152387380-131239-188197#DcoxDslwFETBu7i2kP+u49i5CkqBlkAuSJMScXdeMd180+dK2z2Kc5SKBQ0rOkaOKAglvOAF3jBC17wxBNPPPH EE0888cQTzzzzzDPPPPM8888yqv8iqv9j2na77P+ZrH4zyeaS u3oj6WtSyyRqO13x8=


Ing. CARLOS FERNANDO BALLARDO REYES
Oficina de Grados y Gestión del Egresado

Jefe de la Oficina de Grados y Gestión del Egresado



FACULTAD DE INGENIERÍA GEOGRÁFICA, AMBIENTAL Y ECOTURISMO

EVALUACIÓN DE LOS RECURSOS TURÍSTICOS Y SU DIVERSIFICACIÓN DE LA
OFERTA TURÍSTICA EN EL DISTRITO DE SAN BARTOLOMÉ, PROVINCIA DE
HUAROCHIRÍ, LIMA - 2019

Línea de Investigación:

Desarrollo Empresarial

Tesis para optar el Título Profesional de Ingeniero en Ecoturismo

Autora:

Díaz Castillo, Ysabel Verónica

Asesora:

Aylas Humareda, María del Carmen

(ORCID: 0000-0002-2063-0005)

Jurado:

Gonzales Alarcón, Angelino Oscar

Valdivia Orihuela, Braulio Armando

Aguirre Cordero, Rogelio

Lima - Perú

2023

Pensamiento

“Nunca renuncies a un sueño por el tiempo que se requiere para lograrlo. El tiempo pasará de todas formas”.

Earl Nightingale

Dedicatoria

La presente tesis es dedicada a mis padres Verónica y José (mis grandes amores), por ser el motor de mi vida día a día, quienes me apoyaron constantemente durante estos años, para lograr en concluir mi carrera profesional.

A mis abuelitos que se encuentras en el cielo, por ser mis grandes guías, mi fortaleza en cada paso dado en mi vida.

A mi hermana Ali por ser una de mis fuerzas y cómplice en cada momento de mi vida.

Finalmente, aquellas personas que forman parte de mi vida, que a pesar de todo estuvieron en ciertas etapas de este largo proceso.

A todos ellos por estar en los mejores momentos de mi vida y siempre permanecen en mi mente y corazón.

Veronica.

Agradecimiento

Al *Taytacha Qoylluritti* y a *Mamay Natividad* por guiarme y ser mi fortaleza en los momentos más difíciles durante este largo proceso.

A *mis padres*, que con su ejemplo me han enseñado que todo no se obtiene de la noche a mañana, que siempre debo esforzarme y tener mucha fe para cumplir mis sueños y metas trazadas, gracias por dejarme la mejor herencia “*Una carrera profesional*”.

A mi alma mater, la *Universidad Nacional Federico Villarreal* por abrirme sus puertas, brindarme los conocimientos, herramientas y experiencias más valiosas durante los 5 años de permanencia.

A mi asesora, la *Dra. Carmen Aylas* por compartir sus conocimientos, su apoyo incondicional durante todo este proceso y elaboración de la presente tesis.

A mi compañero y gran amigo de aula *Cristian Castillo* por orientarme, motivarme y despejar mis dudas durante todo este proceso.

A la *municipalidad de San Bartolomé* y a los diferentes pobladores por facilitarme información y ayudarme a absolver mis dudas durante todo este proyecto de investigación.

Gracias aquellas *personas especiales* de mi total confianza, que de alguna forma me acompañaron y motivaron durante este largo camino, en especial a no rendirme para la culminación de este proyecto de investigación.

Veronica.

Índice General

CARATULA.....	1
PENSAMIENTO.....	2
DEDICATORIA.....	3
AGRADECIMIENTO.....	4

Índice de Contenido

Resumen.....	16
Abstract	17
I. Introducción.....	18
1.1. Descripción y Formulación del Problema.....	22
1.1.1. Descripción del Problema	22
1.1.2. Formulación del Problema	23
1.1.2.1. Problema General.	23
1.1.2.2. Problemas Específicos.....	23
1.2. Antecedentes.....	24
1.2.1. Antecedentes Internacionales.....	24
1.2.2. Antecedentes Nacionales.....	27
1.3. Objetivos	31
1.3.1. Objetivo General.....	31
1.3.2. Objetivos Específicos	31
1.4. Justificación	32

1.4.1. Justificación Teórica.....	32
1.4.2. Justificación Práctica.....	32
1.4.3. Justificación Social.....	32
1.4.4. Justificación Económica.....	32
1.5. Hipótesis.....	32
1.5.1. Hipótesis General.....	32
II. Marco Teórico.....	33
2.1. Bases teóricas.....	33
2.1.1. Recursos Turísticos.....	33
2.1.2. Diversificación de la Oferta Turística.....	48
2.2. Diccionario de Términos Básicos.....	49
2.3. Marco Legal.....	53
III. Método.....	56
3.1. Tipo y Nivel de Investigación.....	56
3.1.1. Tipo de Investigación.....	56
3.1.2. Nivel de Investigación.....	57
3.2. Ámbito Temporal y Espacial.....	57
3.2.1. Ámbito Temporal.....	57
3.2.2. Ámbito Espacial.....	58
3.3. Variables.....	58
3.3.1. Variable Independiente (VI).....	58
3.3.1. Variable Dependiente (VD).....	59

3.4. Población y Muestra	60
3.4.1. Población.....	60
3.4.2. Muestra.....	61
3.5. Técnicas e Instrumentos.....	62
3.5.1. Técnicas.....	62
3.5.2. Instrumentos.....	63
3.5.3. Para el Levantamiento de Datos	65
3.6. Procedimientos	67
3.6.1. Etapa 1: Reconocimiento	67
3.6.2. Etapa 2: Trabajo de Gabinete (Pre – Campo)	68
3.6.3. Etapa 3: Trabajo de Campo.....	68
3.6.4. Etapa 4: Trabajo de Gabinete o Poscampo	69
3.7. Análisis de Datos	70
3.8. Consideraciones Éticas.....	71
IV. Resultados.....	72
4.1. Diagnostico Actual del Distrito de San Bartolomé	72
4.1.1. Ubicación Política.....	72
4.1.2. Localización	72
4.1.3. Extensión Territorial.....	74
4.1.4. Vías de Acceso y Comunicaciones.....	76
4.1.5. Clima	78
4.1.6. Hidrología	80

4.1.7. Geología	83
4.1.8. Geomorfología	86
4.1.9. Peligros Geológicos.....	89
4.1.11. Evaluación de Vulnerabilidad.....	96
4.1.12. Flora y Fauna	98
4.1.13. Zonas de Vida	103
4.1.14. Población.....	108
4.1.15. Actividades Económicas	111
4.1.16. Salud.....	112
4.1.17. Educación.....	113
4.2. Evaluación de los Recursos Turísticos que Posee el Distrito de San Bartolomé.	114
4.2.1. Inventario de Recursos Naturales y Culturales del Distrito de San Bartolomé. 114	
4.2.2. Jerarquización de los Recursos Turísticos	120
4.3. Evaluar la Infraestructura y la Accesibilidad Turística del Distrito de San Bartolomé	124
4.3.1. Infraestructura Turística	124
4.3.1.1. Alojamiento.....	124
4.3.1.2. Establecimiento.....	126
4.3.1.3. Agencia de Turismo.	128
4.3.2. Accesibilidad Turística.....	128
4.4. Perfil del Visitante que Visitó el Distrito de San Bartolomé	130

4.5. Propuestas de Proyectos para Contribuir la Diversificación de la Oferta Turística en el Distrito de San Bartolomé	150
4.5.1. Perfil de Proyecto 1: Implementación de Rutas Ecoturísticas	150
4.5.2. Perfil de Proyecto 2: Implementación de una Caseta Turística	160
4.5.3. Perfil de Proyecto 3: Implementación de Paneles Informativos y Señalización Turística	165
4.5.4. Perfil de Proyecto 4: Implementación de Miradores Turísticos	171
4.5.5. Perfil de Proyecto 5: Implementación de Contenedores de Residuos Sólidos	178
V. Discusión de Resultados.....	180
5.1. Sobre el Diagnóstico de la Situación Actual del Distrito de San Bartolomé.....	180
5.2. Sobre el Evaluar los Recursos Turísticos que Posee el Distrito de San Bartolomé .	182
5.3. Sobre el Evaluar la Infraestructura y Accesibilidad Turística del Distrito de San Bartolomé	184
5.4. Sobre el Perfil del Visitante que Visitó el Distrito de San Bartolomé	185
5.5. Sobre las Propuestas de Proyectos para Contribuir la Diversificación de la Oferta Turística en el Distrito de San Bartolomé	186
VI. Conclusiones.....	188
VII. Recomendaciones	191
VIII. Referencias.....	193
IX. Anexos	200

Anexo A. Matriz de Consistencia	201
Anexo B. Fichas Técnicas del Inventario Turístico del Distrito de San Bartolomé	202
Anexo C. Ficha de Jerarquización de los Recursos Turísticos del Distrito de San Bartolomé	238
Anexo D. Instrumento – Ficha de Establecimientos en la Comunidad Campesina de San Bartolomé	246
Anexo E. Instrumento – Encuesta a Visitantes	256
Anexo F. Validación del Instrumento.....	257
Anexo G. Mapas de Rutas Ecoturísticas	260
Anexo H. Panel Fotográfico.....	265

Índice de Tablas

Tabla 1 Niveles de jerarquización	36
Tabla 2 Criterios de evaluación	37
Tabla 3 Criterios de evaluación para particularidad	38
Tabla 4 Criterios de evaluación para publicaciones	39
Tabla 5 Criterios de evaluación para reconocimientos.....	41
Tabla 6 Criterios de evaluación para estado de conservación	42
Tabla 7 Criterios de evaluación para flujo de visitantes	44
Tabla 8 Criterios de evaluación para facilidades	45
Tabla 9 Criterios de evaluación para representatividad territorial.....	46
Tabla 10 Criterios de evaluación para inclusión en la visita turística	47
Tabla 11 Equivalencia final	47
Tabla 12 Definición y operacionalización de la variable independiente (VI)	59
Tabla 13 Definición y operacionalización de la variable dependiente (VD).....	60
Tabla 14 Datos para el cálculo de la muestra de visitantes.....	61
Tabla 15 Cartas nacionales.....	64
Tabla 16 Validación de expertos	66
Tabla 17 Ubicación política del distrito de San Bartolomé	72
Tabla 18 Centro poblados del distrito de San Bartolomé.....	74
Tabla 19 Acceso desde Lima al distrito de San Bartolomé	76
Tabla 20 Tipo de clima en el distrito de San Bartolomé	78
Tabla 21 Ríos principales y quebradas del distrito de San Bartolomé	81
Tabla 22 Unidades estratigráficas del distrito de San Bartolomé	84
Tabla 23 Unidades geomorfológicas del distrito de San Bartolomé	86
Tabla 24 Características de los sismos 1940, 1966 y 1974.....	94

Tabla 25 Zonas críticas, peligro, daño y medidas de mitigación.....	97
Tabla 26 Flora y fauna del Bosque de Zarate	99
Tabla 27 Flora y fauna del Bosque de Zarate	100
Tabla 28 Unidades de zonas de vida del distrito de San Bartolomé.....	106
Tabla 29 Comunidades y anexos del distrito de San Bartolomé	108
Tabla 30 Población total de la provincia de Huarochirí.....	108
Tabla 31 Población total del distrito de San Bartolomé.....	109
Tabla 32 Población por sexo en el distrito de San Bartolomé	109
Tabla 33 Población por grupos de edad en el distrito de San Bartolomé.....	110
Tabla 34 Población por idioma o lengua en el distrito de San Bartolomé	111
Tabla 35 Principales cultivos de los anexos del distrito de San Bartolomé.....	112
Tabla 36 Distribución por categorías de los recursos turísticos, en términos de porcentaje ...	114
Tabla 37 Recursos turísticos en la categoría de sitios naturales	115
Tabla 38 Recursos turísticos en la categoría de manifestaciones culturales.....	116
Tabla 39 Recursos turísticos en la categoría de realizaciones técnicas científicas artísticas y contemporáneas	117
Tabla 40 Recursos turísticos en la categoría de folclore.....	117
Tabla 41 Recursos turísticos en la categoría de acontecimientos programados	118
Tabla 42 Descripción de los niveles de jerarquía	120
Tabla 43 Tabla de equivalencias.....	121
Tabla 44 Resumen de jerarquización de los recursos turísticos	121
Tabla 45 Alojamientos en la C. C. de San Bartolomé.....	125
Tabla 46 Alojamientos en el Anexo de Tornamesa.....	125
Tabla 47 Restaurantes en la C. C. de San Bartolomé	126
Tabla 48 Restaurantes en Anexo de Tornamesa.....	126

Tabla 49 Restaurantes en la C. C. de Merced de Chaute	127
Tabla 50 Transporte del distrito de San Bartolomé	129
Tabla 51 Batería de preguntas aplicadas a los visitantes.....	131
Tabla 52 Género.....	132
Tabla 53 Edad	133
Tabla 54 Lugar de procedencia.....	134
Tabla 55 ¿Cuál fue el medio de búsqueda de información antes de realizar el viaje?	135
Tabla 56 ¿Cuál fue el tipo de búsqueda de información?	136
Tabla 57 ¿Cómo fue organizada su visita al distrito de San Bartolomé?.....	137
Tabla 58 ¿Cuál fue el motivo de su visita al distrito de San Bartolomé?.....	138
Tabla 59 ¿Cuántas veces ha visitado el distrito de San Bartolomé?	139
Tabla 60 ¿Ha visitado el distrito en alguna otra temporada del año?.....	140
Tabla 61 ¿Cuánto fue el gasto que realizó durante la visita al distrito?	141
Tabla 62 ¿Cuál fue el medio de transporte que utilizó para llegar al lugar?.....	142
Tabla 63 ¿Cuánto tiempo estuvo en el lugar visitado?.....	143
Tabla 64 ¿Con que grupo vino al lugar visitado?	144
Tabla 65 ¿Cuál fue el tipo de alojamiento que utilizo en el distrito?	145
Tabla 66 ¿Qué recursos turísticos dentro del distrito fueron los que despertaron mayor interés durante su visita?	146
Tabla 67 ¿En su visita a los recursos turísticos encontró alguna señalética que le brinde información?	147
Tabla 68 ¿Qué actividades realizó dentro del distrito?	148
Tabla 69 ¿Recomendaría los lugares visitados del distrito de San Bartolomé a sus familiares o amigos?.....	149
Tabla 70 Códigos de colores para residuos sólidos.....	179

Índice de Figuras

Figura 1 Mapa 1 de Ubicación.....	73
Figura 2 Mapa 2 de Límites Territoriales	75
Figura 3 Mapa 3 de Red Vial.....	77
Figura 4 Mapa 4 Climático	79
Figura 5 Mapa 5 Hidrográfico	82
Figura 6 Mapa 6 Geológico	85
Figura 7 Mapa 7 Geomorfología	87
Figura 8 Mapa de Clasificación de Provincias según Niveles de Peligros Sísmicos	95
Figura 9 Mapa 8 de Zona Reservada.....	102
Figura 10 Mapa 9 de Zona de Vida.....	107
Figura 11 Mapa 10 de Ubicación de los Recursos Turísticos Inventariados.....	119
Figura 12 Mapa 11 de Jerarquización de los Recursos Turísticos	123
Figura 13 Género	132
Figura 14 Edad.....	133
Figura 15 Lugar de procedencia	134
Figura 16 ¿Cuál fue el medio de búsqueda de información antes de realizar el viaje?	135
Figura 17 ¿Cuál fue el tipo de búsqueda de información?.....	136
Figura 18 ¿Cómo fue organizada su visita al distrito de San Bartolomé?	137
Figura 19 ¿Cuál fue el motivo de su visita al distrito de San Bartolomé?	138
Figura 20 ¿Cuántas veces ha visitado el distrito de San Bartolomé?	139
Figura 21 ¿Ha visitado el distrito en alguna otra temporada del año?	140
Figura 22 ¿Cuánto fue el gasto que realizó durante la visita al distrito?	141
Figura 23 ¿Cuál fue el medio de transporte que utilizó para llegar al lugar?	142
Figura 24 ¿Cuánto tiempo estuvo en el lugar visitado?	143

Figura 25 ¿Con que grupo vino al lugar visitado?	144
Figura 26 ¿Cuál fue el tipo de alojamiento que utilizo en el distrito?	145
Figura 27 ¿Qué recursos turísticos dentro del distrito fueron los que despertaron mayor interés durante su visita?	146
Figura 28 ¿En su visita a los recursos turísticos encontró alguna señalética que le brinde información?	147
Figura 29 ¿Qué actividades realizo dentro del distrito?	148
Figura 30 ¿Recomendaría los lugares visitados del distrito de San Bartolomé a sus familiares o amigos?.....	149
Figura 31 Plano del mirador ecoturístico 1	162
Figura 32 Diseño de la caseta turística.....	163
Figura 33 Ubicación del mirador ecoturístico 1 y la vista al distrito de San Bartolomé	163
Figura 34 Mapa 12 Propuesta de Implementación de Caseta Turística	164
Figura 35 Modelo de panel informativo para cada recurso turístico.....	166
Figura 36 Modelo de señalización a.....	167
Figura 37 Modelo de señalización b.....	168
Figura 38 Modelo de señalización c.....	169
Figura 39 Mapa 13 Propuesta de Paneles Informativos y Señalización Turística.....	170
Figura 40 Plano del mirador ecoturístico 1a	172
Figura 41 Mirador ecoturístico 1b	173
Figura 42 Ubicación del mirador ecoturístico 1 y la vista al distrito de San Bartolomé	174
Figura 43 Plano del mirador ecoturístico 2	175
Figura 44 Mirador ecoturístico 2	176
Figura 45 Ubicación del mirador ecoturístico 2 y la vista a la C. C. Merced de Chaute	176
Figura 46 Mapa 14 Propuesta de Implementación de Caseta Turística	177

Resumen

La presente investigación tuvo como objetivo principal el evaluar los recursos turísticos y plantear proyectos que contribuyen en la diversificación de la oferta turística en el distrito de San Bartolomé, la metodología tuvo un enfoque cuantitativo, nivel descriptivo, diseño no experimental de corte transversal, se calculó la muestra mediante el muestreo probabilístico aleatorio simple representada de 77 visitantes que recorrieron el distrito en el 2019, se utilizaron instrumentos como guías de observación, cuestionarios y fichas de recolección de datos. Los datos alcanzados fueron analizados a través de la estadística descriptiva. Así mismo, se identificó la situación actual del área de estudio mediante un diagnóstico, también a los recursos turísticos se evaluó mediante las fichas de uso oficial del MINCETUR, lo que se determinó 18 recursos culturales y naturales; los cuales son: 1 acontecimientos programados, 1 folclore, 9 manifestaciones culturales, 1 realizaciones técnicas científicas artísticas y contemporáneas, 6 sitios naturales. También, se evaluó el nivel jerárquico, obteniendo la descripción del grado de potencial e importancia, lo que corresponden a los valores de 3, para el atractivo Bosque de Zarate, 2 para el Puente Carrión y Estación Ferroviaria San Bartolomé, de 1, para los otros recursos inventariado. Por otra parte, para reconocer la accesibilidad e infraestructura turística del distrito, se levantó información In situ de área de estudio, complementando con la aplicación de encuestas a los visitantes para determinar el perfil de los visitantes que recorre el distrito. Después de todo lo investigado se planteó 5 perfiles de proyectos: Implementación de 5 rutas ecoturísticas, implementar 2 miradores turísticos, la construcción de una caseta informativa, la instalación de señalización y paneles informativos turísticos, y contenedores de residuos sólidos. Por ende, esto ayudará a que todo el distrito se beneficie con el incremento de la actividad económica y generando puestos de trabajo para los pobladores.

Palabras claves: Recursos culturales, Recursos naturales, Diversificación de la oferta turística.

Abstract

The main objective of this research was to evaluate tourist resources and propose projects that contribute to the diversification of the tourist offer in the district of San Bartolomé, the methodology had a quantitative approach, descriptive level, non-experimental cross-sectional design, it was calculated The sample through simple random probabilistic sampling represented 77 visitors who toured the district in 2019, instruments such as observation guides, questionnaires, and data collection sheets were used. The data obtained were analyzed through descriptive statistics. Likewise, the current situation of the study area was identified through a diagnosis, also the tourist resources were evaluated through the official use sheets of MINCETUR, which determined 18 cultural and natural resources; which are: 1 programmed events, 1 folklore, 9 cultural manifestations, 1 scientific, artistic and contemporary technical achievements, 6 natural sites. Also, the hierarchical level was evaluated, obtaining the description of the degree of potential and importance, which correspond to the values of 3, for the attractive Bosque de Zarate, 2 for the Carrión Bridge and San Bartolomé Railway Station, of 1, for the other inventoried resources. On the other hand, to recognize the accessibility and tourist infrastructure of the district, in situ information was collected from the study area, complemented by the application of surveys to visitors to determine the profile of visitors who travel through the district. After all the research, 5 project profiles were proposed: Implementation of 5 ecotourism routes, implementation of 2 tourist viewpoints, construction of an information booth, installation of signage and tourist information panels, and solid waste containers. Therefore, this will help the entire district to benefit from the increase in economic activity and generating jobs for the residents.

Keywords: *Cultural resources, Natural resources, Diversification of the tourist offer.*

I. Introducción

En estos últimos años en el Perú, se ha observado un incremento en el sector turístico fomentando beneficios a toda la población involucrada ya sea en capacitaciones, desarrollo local y la creación de empleos.

La región Lima posee paisajes naturales, una gran diversidad biológica y población oriunda constituida de diferentes comunidades, así lo convierte en conjunto en un destino potencial más atractivo e interesante para los visitantes tanto como los locales, nacionales y extranjeros, situación que tendrá un mejoramiento cuando se realice los inventarios turísticos evidenciados.

La provincia de Huarochirí tiene una notable pluralidad de recursos turísticos básicamente de tipo cultural manifestado en las tradiciones culturales antiguas, algunas infraestructuras y edificaciones (puentes, plazas, iglesias, etc.), asimismo de tipo natural (flora, fauna y paisajes) considerados como importantes. Ello, se ve manifestado en el área de estudio San Bartolomé, teniendo como más importante a la actividad económica de la agricultura con un 47.25 %; esto refleja que el turismo no es el más importante sector económico, debido a que no aprovechan de forma responsable los recursos culturales y naturales que tiene el distrito de San Bartolomé.

Entonces, al no diversificarse la oferta turística en el distrito de San Bartolomé, estos recursos no podrían ofrecer a los visitantes, de igual manera mucho de los recursos turísticos no tiene una adecuada señalización y accesibilidad, de igual forma en cuanto a su infraestructura se tiene una escasa cantidad de establecimientos.

Por consiguiente, la finalidad de la investigación, es evaluar los recursos turísticos, así plantear proyectos ecoturísticos de tal forma que impulse a contribuir en diversificar la oferta turística en el distrito de San Bartolomé; esto mediante una ejecución del diagnóstico de la actual situación, la evaluación de recursos culturales y naturales que posee el distrito, la evaluación de

la accesibilidad e infraestructura turística, la identificación del perfil del visitante, que recorre el distrito, y así proponer proyectos ecoturísticos que favorezcan a los pobladores y visitantes del distrito.

En cuanto al método para efectuar los objetivos planteados, la presente investigación es de enfoque cuantitativo, un nivel descriptivo, porque explica el fenómeno de estudio y características de la población; busca con la propuesta de proyectos turísticos, que se produzca flujo en el ecoturismo y mayor dinámica en el área de estudio, diseño no experimental de corte transversal, por lo que, los datos se recopilaban una sola vez; el método de encuesta se aplicó a 77 visitantes que recorrieron la zona de estudio. Los datos recopilados por medio del trabajo de campo e instituciones se tuvieron que organizar, procesar, analizar, discutir y presentar mediante las figuras y tablas, para plantear proyectos ecoturísticos.

La composición de la presente investigación es dividió en **9 capítulos**:

En el **Capítulo I** se desarrolló la introducción, donde se determina el problema, identificándose las escasez turísticas del área de estudio San Bartolomé, se desarrolló los antecedentes internacionales y nacionales, el objetivo general es evaluar los recursos turísticos y plantear proyectos que contribuyen en diversificar la oferta turística, se justificó entorno a lo práctico, teórico, económico y social; se planteó como hipótesis que, con una evaluación de los recursos turísticos, y el plantear proyectos, contribuirá en diversificar la oferta turística en el distrito de San Bartolomé.

En el **Capítulo II** se desarrolló el marco teórico, a través de la base teórica de las variables obtenidas; se tomó en consideración al MINCETUR (2018) para la variable *recursos turísticos*, y (Mochón, 2004) para la variable *diversificación de la oferta turística*. Así mismo se consideró el marco legal como la constitución política del Perú, la *Ley para el Desarrollo de la Actividad Turística* - N° 26961, la *Ley General del Ambiente* - N° 28611, la *Ley General del Turismo* - N°

29408, Por otro lado, en este capítulo se especifican y explican de las dos variables sus dimensiones, y el léxico de términos básicos.

En el **Capítulo III** se desarrolló la metodología; tiene un enfoque cuantitativo, diseño no experimental de corte transversal, nivel descriptivo; para la muestra el cálculo fue por medio del muestreo probabilístico aleatorio simple, obteniendo una muestra de 77 visitantes entre extranjeros, nacionales y locales que recorrieron el área de estudio de San Bartolomé en el 2019, se empleó una técnica de la encuesta a los visitantes, mediante la aplicación del instrumento encuesta que preliminarmente es revisado y aprobado por 3 expertos; otros instrumentos utilizados es las guías de observación, encuestas y fichas de inventarios; los procedimientos para desarrollar el trabajo de investigación fue de acuerdo a los 5 objetivos durante el análisis de datos, para la cartografía se usó el software *ArcGIS v.10.7*, para el diseño de los proyectos se utilizó el *AutoCad v.2019*; *Word v.2019* y el *Excel v.2019* para los datos cuantitativos que fueron procesados.

En el **Capítulo IV** se desarrolló los resultados; estos están relacionados a los objetivos propuestos; San Bartolomé es un área con un amplio potencial turístico, ya que cuenta con diferentes recursos culturales y naturales, cuenta con una buena ubicación geográfica, un clima excelente y diferentes potajes, lo que contribuye a ser un lugar atractivo para los visitantes, se evaluó los recursos culturales y naturales a través de fichas de uso oficial del MINCETUR, lo que se determinó 18 recursos turísticos de los cuales 1 folclore, 1 realizaciones técnicas científicas artísticas y contemporáneas, 9 manifestaciones culturales, 6 sitios naturales y 1 acontecimientos programados, en este mismo capítulo se identificó la infraestructura y accesibilidad, resultados de encuesta que recorrieron los visitantes el distrito durante su visita. Por último, se planeó proyectos ecoturísticos que favorezcan a los pobladores y visitantes del distrito.

En los **Capítulos V, VI y VII** se ha desarrollado una discusión de los resultados alcanzados, conclusiones y recomendaciones, respectivamente.

En los **Capítulos VIII y IX** se han desarrollado las referencias, que fueron citados en cada uno de los párrafo que se desarrolló en los capítulos anteriores; en cuanto al capítulo de anexos se especificó la matriz de consistencia, las fichas técnicas del inventario turístico, fichas de jerarquización, fichas de establecimientos, el instrumento de la encuesta a los visitantes, los certificados de validación, mapas de las rutas ecoturísticas propuestas y por último, la sección de fotografía, en la que figuran los recursos turísticos y costumbres que tiene el distrito de San Bartolomé.

1.1. Descripción y Formulación del Problema

1.1.1. Descripción del Problema

En el distrito de San Bartolomé, no ha tenido algún avance respecto al sector turismo a la fecha, sin embargo, posee recursos naturales y culturales los cuales, por sus características de interés turístico deben ser inventariados. En cuanto a los visitantes del distrito, la municipalidad distrital de San Bartolomé muestra datos que, al término del 2006, año en que se inició el registro de llegadas de los visitantes al distrito, se consignaron 2982 visitantes, y aproximadamente al término del 2018 se consignaron unos 6143 visitantes, esto significa que los flujos turísticos aumentaron un 182.7% entre el 2006 y 2011. Dichas cifras indican la atracción de los visitantes en conocer los recursos culturales y naturales de San Bartolomé que se incrementaron en los últimos 12 años, la importancia que se considera continuará aumentando en un 20% anual; por esta razón debe ser utilizado mediante la población local y los gestores turísticos, sin embargo, hasta el momento no se ha realizado en el distrito reuniones de trabajo donde participen los actores involucrados del lugar.

De igual forma, no existe información sobre la percepción y necesidades de los visitantes, no existe un diagnóstico actual de situación del distrito, no se identificó la infraestructura y accesibilidad turística que se encuentra en el distrito, ya que esta información nos permitirá tomar dediciones sobre las propuestas más adecuadas para asegurar la diversificación de la oferta turista en beneficio de todos los involucrados (pobladores y visitantes).

De conocer la actual situación en la que se encuentra, el área de estudio de San Bartolomé se expone un escenario incierto donde prevalecen las decisiones reactivas a los acontecimientos imprevistos, al deterioro de los recursos turísticos, a una población indiferente y poco involucrada, incapacidad para utilizar las posibilidades de desarrollo de los pobladores.

Un factor clave de la actividad turística durante su incremento, es diversificar la oferta turística, por ello, se realizará la “*Evaluación de los Recursos Turísticos y su Diversificación de*

la *Oferta Turística en el Distrito de San Bartolomé, Prov. de Huarochirí, Lima, 2019*”, así contribuir y reforzar la oferta turística generando mayores ingresos de divisas, nuevos puestos de trabajo y favoreciendo el desarrollo turístico del área de estudio, en este sentido, es necesario plantear proyectos turísticos para el distrito, ya que el lugar de estudio tiene suficiente potencial con sus recursos culturales y naturales.

1.1.2. Formulación del Problema

1.1.2.1. Problema General.

¿En qué medida el evaluar los recursos turísticos y plantear proyectos contribuyen en la diversificación de la oferta turística en el distrito de San Bartolomé, provincia de Huarochirí, Lima, 2019?

1.1.2.2. Problemas Específicos.

- ¿Cuál es la situación actual del distrito de San Bartolomé, provincia de Huarochirí, Lima?

- ¿Cuál es el potencial de los recursos turísticos que posee el distrito de San Bartolomé, provincia de Huarochirí, Lima?

- ¿De qué manera se evalúa la infraestructura y accesibilidad turística del distrito de San Bartolomé, provincia de Huarochirí, Lima?

- ¿Cuál es el perfil del visitante que recorre el distrito de San Bartolomé, provincia de Huarochirí, Lima?

- ¿Cómo diversificar la oferta turística del distrito de San Bartolomé, provincia de Huarochirí, Lima?

1.2. Antecedentes

1.2.1. Antecedentes Internacionales

Parreno (2008), en el artículo científico denominado “*El turismo sostenible y diversificación de la oferta en las islas Canarias - España*”, hace mención sobre los retos de mantener la actividad turística en Canarias, esto requiere captar más segmentos de demanda y adecuar de manera inmediata y correcta la adecuación de la oferta insular a las modificaciones continuas en la motivación de vacaciones del mismo. En la práctica la diversificación de la oferta se ha ejecutado en 2 formas distintas. Por una parte, la reestructuración de una porción del crecimiento de nuestra ciudad turística litoral a fin de satisfacer un nuevo segmento de demanda o establecer servicios complementarios a esta oferta de mercado turístico de invierno. En cambio, la instauración de otros productos al margen de las zonas turísticas tradicionales. De acuerdo al primer caso, la más importante alternativa estratégica es el fomento de ofertas vinculadas del turismo de golf, turismo náutico y eventos, particularmente congresos. En el segundo caso, la instauración del turismo en el medio rural.

Agaton & Cruz (2013), en el artículo científico denominado “*Propuesta de diversificación de la oferta turística en Acapulco: paseos ecoturísticos en la laguna de Tres Palos*”; su objetivo general fue diversificar la oferta turística en base a incorporar recorridos por el área de los canales y manglares que culminan en la laguna de Tres Palos a fin de observar la fauna y flora; la metodología que se ha empleado son las técnicas de revisión bibliográfica y observación. Los autores concluyeron que los atractivos turísticos más considerables de Acapulco lo establecen las playas, por otro lado, tiene una importante riqueza natural en su área; el cual está constituido por distintos ecosistemas con diversidad de fauna y flora. Por esta razón, el patrimonio natural no debe apartarse del ámbito socioeconómico, se debe vincular con el progreso de la actividad turística, diversificando la oferta y aumentando el acceso mediante la ruta del turismo. Los autores quienes manifiestan que el recorrido ecoturístico en la Laguna de Tres Palos, Acapulco,

proporcionan alternativas a un destino famoso como el turismo de playa y sol. De esta forma, los destinos han observado una posibilidad de innovar en su oferta, a través del aprovechamiento de los recursos naturales.

Mullo (2016), en la tesis denominada “*Caracterización de recursos potenciales como alternativas para diversificar la oferta turística del Cantón Tisaleo, provincia de Tungurahua*”; tuvo como objetivo general es caracterizar los recursos potenciales como alternativas para diversificar la oferta turística del cantón Tisaleo, así mismo sus objetivos específicos fueron sustentar teóricamente el estudio, diagnosticar factores que desarrollan la actividad turística del cantón Tisaleo, obtener información del tipo de recursos potenciales con los que cuenta el cantón y proponer una ruta turística implementando los nuevos actores turísticos, para incrementar la afluencia turística al cantón. El método es de enfoque cuantitativo, de tipo exploratorio/descriptivo, modalidad de campo y documental/bibliográfica, con muestra de 157 turistas, aplicando la técnica de encuestas mediante los cuestionarios a cada uno de ellos. Obteniendo la siguiente conclusión: Según el resultado alcanzado, se demostró que el cantón Tisaleo cuenta con recursos turísticos potenciales que ni siquiera fueron aprovechados y no están preparados para ser incluidos a una reciente oferta turística. Tisaleo posee un importante potencial de atractivos innovadores que obtienen una favorable ubicación, proporcionando impulsar a distintos sectores, intensificando y utilizando cada uno de sus recursos. El estudio expone que los atractivos naturales se preservan en un correcto estado y aspecto que es beneficioso para el fomento turístico. Se determina que Tisaleo establece una zona que anima al visitante, posee atractivos naturales fascinantes igual que la idéntica proximidad al Carihuayrazo, las pampas de Salasaca; envuelto de elevaciones como las praderas, Puñalica, vertientes de agua, valles, la laguna de Malenda, un frondoso bosque de Polilephys, inclusive recursos potenciales.

Carvajal & Lemoine (2018), en el artículo científico denominado “*Análisis de los atractivos y recursos turísticos del cantón San Vicente, Ecuador*”; el objetivo general fue analizar los atractivos y recursos turísticos del destino de San Vicente con el fin de realizar un diagnóstico y definir el estado actual después del terremoto del 16A. Se consideró como base el catastro de infraestructura turística en la zona, y las estadísticas de atractivos y recursos aceptados por los ministerios de Turismo y el de Desarrollo Urbano y Vivienda, los cuales contribuyeron de fundamento para un análisis comparativo, definidores del estado de dicha división administrativa. Se emplearon los métodos cuantitativos y cualitativos que concedieron una evaluación objetiva de los atractivos y recursos del destino o la localidad turística; se ejecutó una valoración estadística y se identificaron aquellos idóneos para el uso turístico inmediato. Se evaluaron los recursos turísticos actuales en la base de datos del departamento de turismo del gobierno de la zona con el fin de encontrar y definir la cantidad de las actividades que se preparan en los mismos, donde el recurso Río Muchacho muestra el 30% de las actividades que se aplican seguido por los recursos Estuario de Chone y Río Canoa que representan el 13% del número de actividades. En la clasificación de los atractivos disponibles en el área se continuó a separarlos por tipos y subtipos, donde los más representativo a nivel de clasificación fueron el 63% los sitios naturales seguido por el 31% las manifestaciones culturales, a nivel de tipos los geomorfológicos representaron un 56% seguido por los espacios urbanos con el 25% del total. Por subtipo, el 19% los miradores y 50% los litorales que resultaron los más representativos. En conclusión, los recursos y atractivos clasificados como tipo geomorfológico son los más representativos, donde el 30% queda representado en espacios urbanos y solo 10% corresponden estar ubicados en áreas montañosas del cantón.

Jaramillo & Ramirez (2020), en el artículo científico denominado “*Aprovechamiento de los recursos naturales en la comunidad El Peñón, Temascaltepec: una ruta ecoturística para la diversificación de la oferta*”; el aprovechamiento de los recursos naturales ha creado nuevas oportunidades de ingresos para los residentes; No obstante, estos deben aprovecharse de manera responsable. Por ende, el objetivo fue generar una propuesta de ruta ecoturística en la comunidad de El Peñón, Temascaltepec, Estado de México, con el fin de diversificar la oferta existente. Sobre la base de un enfoque cualitativo, se elaboró un estudio documental y descriptivo, separado en 2 etapas: la primera, se ubicó el destino, se procedió a una revisión documental, la ubicación y delimitación del Peñón, se valoraron algunos recursos susceptibles de aprovechamiento ecoturístico a través de fichas de inventario, así mismo, se identificó la percepción de 35 residentes hacia proyectos turísticos; la segunda, se llevó a cabo un ejercicio de planificación. Los resultados resaltan que la comunidad recibe de buena manera al turismo y les gustaría intervenir en proyectos; además, destacan 3 recursos naturales sobre lo que se fundamenta en la ruta: El Peñón del Diablo, la cascada y el lago.

1.2.2. Antecedentes Nacionales

Velásquez & Vicente (2018), en la tesis denominada “*Perfil del turista para la diversificación de la oferta turística en el santuario histórico Bosque de Pómac, Pítipo - Ferreñafe*”; el objetivo general fue identificar el perfil del turista, que generará la diversificación de la oferta turística del SHBP; los objetivos específicos fueron determinar la oferta turística existente en el recurso, diagnosticar las características, gustos y preferencias del turista que visita el SHBP y diseñar estrategias de diversificación de la oferta turística del SHBP. Así mismo se ejecutó un diagnóstico situacional del distrito. Es una investigación mixta, de diseño descriptiva, tipo no experimental, para obtener la muestra, se realizó mediante el muestreo probabilístico aleatorio simple, teniendo una población de 18,722 turistas que visitaron el SHBP durante el 2015, aplicando la fórmula se consideró una muestra de 67 turistas. En relación con la

recolección de datos se utilizó encuestas que fue realizado a los visitantes, también se entrevistó a diferentes autoridades a cargo del SHBP, se tomaron fotografías y se recolectó información de fuentes primaria y secundaria que se obtuvieron en la visita de campo, luego se ejecutó un análisis de los datos adquiridos mediante el programa IBM SPSS Statistics 25. En conclusión, en el SHBP la oferta turística actual resultó ineficaz para el turista que desea impulsar actividades diversas a las tradicionales; por ende, mediante la elaboración de novedosas rutas turísticas, se logra diversificar la oferta turística actual en el SHBP.

Zuloeta & Cajo (2018), en la tesis denominada “*Caracterización de la demanda para la diversificación de la oferta turística en la provincia de Ferreñafe*”; el propósito fue determinar las características de la demanda turística que llegan a la provincia de Ferreñafe, ya que al no considerar sus gustos y preferencias no se estaría aprovechando en toda su dimensión las potencialidades de la oferta turística. A través de este estudio se observó que la oferta es insuficiente, dado que no tiene nuevas rutas. Cuyo objetivo general fue elaborar una propuesta en base a la caracterización de la demanda turística para la diversificación de la oferta turística de la provincia de Ferreñafe; los objetivos específicos fueron determinar las características de la demanda turística, identificar la oferta turística a través del inventariado de los recursos turísticos y proponer oferta turística diversificada en base a las características de la demanda. El método utilizado es de diseño descriptivo causal simple y tipo no probabilística. Se aplicó el instrumento de encuesta para la recolectar información, que fue aprobado por juicio de expertos. Se aplicó los días viernes, sábado y domingo en los diferentes recursos turísticos con más alta afluencia. Como resultado se tiene que el 47% de visitantes está de acuerdo, en que la provincia tiene recursos para ser incluidos en un circuito turístico, un 44% manifestó que le gustaría realizar un turismo cultural. Se concluyó que Ferreñafe posee una variedad de recursos turísticos para diversificar la oferta para ser ofrecidos a diferentes visitantes.

Álvarez (2017), en la tesis denominada “*Recursos turísticos naturales y culturales del distrito de Huarcocondo provincia de Anta y su diversificación en la oferta turística - 2017*”; tuvo como objetivo alcanzar propuestas para promover un distrito que tiene potencial para el desarrollo del turismo, promover su economía y mejorar la calidad de vida de su población. El método aplicado fue de tipo básico descriptivo, no experimental. Se realizó una encuesta a turistas locales, nacionales y extranjeros que visitaron el distrito de Huarcocondo, del mismo modo se realizó la entrevista al alcalde del distrito. Se ejecutó un diagnóstico situacional, así mismo los recursos turísticos del distrito presentan diversidad de atractivos culturales y naturales de acuerdo a la formulación del inventario de los atractivos, se obtuvo 10 atractivos turísticos, que facilitaran su diversificación en la oferta turística, conforme a la jerarquización se identificó que la mayoría tuvo jerarquía II, lo que constituye que recursos tienen rasgos notables capaces de atraer a los visitantes, quienes ingresan a la zona por diferentes motivaciones turísticas, complementando a esto se ejecutaron encuestas a los visitantes para identificar el nivel de interés de visitar los diferentes recursos turísticos del distrito. Por ese motivo, las medidas que se adopten allí están orientadas a impulsar el turismo nacional y local. Además de la fuerza motivacional de los recursos turísticos culturales y naturales del distrito, permitirá la diversificación de la oferta turística.

Cano (2016), en la tesis denominada “*Potencial ecoturístico del distrito de San Juan de Iscos - Chupaca - Junín*”; tuvo como objetivo evidenciar el potencial ecoturístico del distrito San Juan de Iscos, ubicado en la provincia de Chupaca, Junín; se ejecutó un diagnóstico de la situación actual del distrito, tiene una población de 2332 habitantes, con tendencia a la migración hacia la ciudad por la deficiente oportunidad de desarrollo económico de sus actividades no provechosos como ganadería y agricultura tradicional, el distrito dispone de gran potencialidad ecoturística como recursos culturales y atractivos naturales. La investigación tuvo como finalidad identificar y valorar la potencialidad ecoturística, continuando con el procedimiento del

MINCETUR, del manual de la formulación del inventario de recursos turísticos; en la fase I y fase II, se aplicó primero el inventario los recursos; posteriormente fue evaluado y jerarquizado. En cuanto a su metodología el nivel es descriptiva, tipo aplicada y enfoque cualitativo. Para el análisis tuvo una muestra de 50 pobladores, se utilizó el cuestionario como instrumento. El resultado fue la determinación de 80 potencialidades ecoturísticas en total, 63 recursos culturales y 17 recursos naturales. De acuerdo con la jerarquización, 20 (recursos con rasgos excepcionales) son de la jerarquía 3 y 60 (recursos llamativos) son de la jerarquía 2; los cuales ayudaron para elaborar el calendario festivo - turístico y construir 3 circuitos ecoturísticos y de esta manera aportar con el avance del distrito.

Cortes et al. (2017), en la tesis denominada “*Gestión en área natural protegida bosque de Zárate para incrementar la demanda turística en el distrito de San Bartolomé, provincia de Huarochirí, región Lima - 2017*”; el objetivo fue generar nuevos ingresos económicos a través de la actividad turística en el distrito de San Bartolomé ya que, cuenta con un Área Natural Protegida en el distrito, el cual no es muy reconocido en el sector del turismo. El Bosque de Zárate es exclusivo, ya que es el bosque sobreviviente al lado de la ciudad de Lima y por lo tanto a través de una excelente gestión en el presente territorio se podría dar a descubrir la belleza y cualidades que protege esta estupenda zona. La presente investigación, permitió darse cuenta de la deficiencia que posee este recurso turístico respecto a otros muy cercanos a Lima, por no tener una gestión idónea de su recurso tanto en lo turístico como en las costumbres, tuvieron un considerable trabajo que realizar para potenciar al Bosque de Zárate. Buscaron del mismo modo que la demanda turística aumente de a poco, utilizando el recurso turístico que nos provee la naturaleza e impulsar el turismo sostenible en el área sin afectar al poblador ni al habitante del bosque, impulsando a la inversión pública, así también a la privada para dar lugar a un nuevo empleo para los habitantes, por lo tanto, generen ingresos con sus aportes. Actualmente los pobladores locales de San Bartolomé, por lo general se centran en la agricultura (producción de

tunas y otras frutas) y ganadería, por lo tanto, no existe alguna actividad económica relacionada al turismo. No hay asociación de artesanos entre los pobladores o asociaciones vinculadas al turismo. En consecuencia, se visualiza que no hay asistencia o apoyo para impulsar negocios turísticos, lo cual les facilite fomentar ingresos de la actividad turística. Esta investigación es significativa ya que a través del mismo desean producir otro ingreso económico a la población, a través de la actividad turística y hotelera, produciendo más afluencia de turistas en el área, de este modo, favorecer no sólo a los pobladores de San Bartolomé, pero igualmente a los habitantes de la zona reservada del Bosque, para no continuar con la destrucción y extinción de la fauna y flora del lugar.

1.3. Objetivos

1.3.1. Objetivo General

Evaluar los recursos turísticos y plantear proyectos que contribuyen en la diversificación de la oferta turística en el distrito de San Bartolomé, provincia de Huarochirí, Lima, 2019.

1.3.2. Objetivos Específicos

- Ejecutar un diagnóstico de la situación actual del distrito de San Bartolomé, provincia de Huarochirí, Lima.
- Evaluar los recursos turísticos que posee el distrito de San Bartolomé, provincia de Huarochirí, Lima.
- Evaluar la infraestructura y accesibilidad turística del distrito de San Bartolomé, provincia de Huarochirí, Lima.
- Identificar el perfil del visitante que recorre el distrito de San Bartolomé, provincia de Huarochirí, Lima.
- Elaborar propuestas de proyectos que contribuyen en la diversificación de la oferta turística en el distrito de San Bartolomé, provincia de Huarochirí, Lima.

1.4. Justificación

1.4.1. Justificación Teórica

En la teórica se justificó en las abstracciones, principios, y las teorías vinculadas a los recursos naturales, culturales y la oferta turística, cuyo resultado significan crear marcos referenciales y conceptuales nuevos que, en el en campo académico amerite su reflexión y discusión.

1.4.2. Justificación Práctica

En la práctica se justificó con la elaboración de propuestas de proyectos para que contribuyan en la diversificación de la oferta turística en el distrito, ya que abrirán nuevas posibilidades para el distrito y la región en cuanto al desarrollo ecoturístico.

1.4.3. Justificación Social

En lo social se justificó con la participación de los visitantes y pobladores del distrito quienes participaran en la aplicación de la encuesta, lo cual permitirá plantear propuestas de proyectos turísticos, ya que ellos son los beneficiarios directos.

1.4.4. Justificación Económica

En lo económico se justificó con la elaboración de propuestas de proyectos, ya que se beneficiarían los pobladores, visitantes, la municipalidad y otros sectores, quienes obtendrán ingresos por servicios turísticos y venta de productos.

1.5. Hipótesis

1.5.1. Hipótesis General

Con la evaluación de los recursos turísticos y el planteamiento de proyectos, se contribuirá en diversificar de la oferta turística, en el distrito de San Bartolomé, Provincia de Huarochirí, Lima, 2019.

II. Marco Teórico

2.1. Bases teóricas

2.1.1. Recursos Turísticos

Definición. Según la Ley General del Turismo (2009), señala que “es una expresión natural, riqueza arqueológica, expresión histórica tangible e intangible de notable tradición y los valores que forman la base de los productos turísticos” (p. 3).

De acuerdo MINCETUR (2018), señala que “son bienes o elementos humanos, naturales y culturales, tangibles o intangibles, inmuebles o muebles, actuales en un área, que, en virtud de sus características particulares, pueden atraer el interés de los visitantes y son susceptibles de turismo” (p. 14).

En una publicación de la OMT (Organización Mundial del Turismo) y con un fundamento de Zimmerman (1933) se interpreta como “todos los bienes y servicios que posibilitan el turismo, y logran satisfacer la necesidad de la demanda a través de la actividad humana y que están a nuestra disposición” (Sancho, 1998).

Es fundamental mencionar la diferencia que existe en la terminología "*recurso turístico*" ya que está constituido por los elementos culturales o naturales, y cuando la actividad humana agrega equipamientos, servicios e instalaciones, así mismo le añade un valor y lo convierte en "*atractivo turístico*".

Categorías de los recursos turísticos. Para una correcta gestión del inventario, se propone el agrupamiento de los recursos turísticos en 5 categorías, considerando las correspondientes características del potencial turístico según el MINCETUR (2018):

Categoría N°1. Sitios Naturales

Esta categoría según MINCETUR (2018), se “recopila diferentes elementos de la naturaleza que, por sus características propias, es considerable como potencial turístico. Para el fin del actual manual se considera los sitios tangibles” (p. 21).

- **Categoría N° 2. *Manifestaciones Culturales***

Esta categoría según MINCETUR (2018), “son distintas expresiones culturales de un pueblo, región o país, desde la antigüedad (avance paulatino de un lugar en particular), así como sitios históricos, arqueológicos, etc. Se hace referencia particularmente a bienes o elementos tangibles producidos por el ser humano” (p. 21).

- **Categoría N° 3. *Folclore***

Esta categoría según MINCETUR (2018), es un grupo de costumbres, tradiciones, poemas, leyendas, gastronomía, artes, etc; del país, región o pueblo. Referidas a bienes o elementos intangibles de la cultura que prevalecieron aun en nuestros días. Esta categoría que va en concordancia a la Ley General del Patrimonio Cultural de la Nación - N° 28296, que hace referencia al Patrimonio Inmaterial en su clasificación folclore (p. 21).

- **Categoría N° 4. *Realizaciones Técnicas, Científicas o Artísticas contemporáneas.***

Esta categoría según MINCETUR (2018), “incluye aquellas obras modernas, inmuebles o muebles, que representa el proceso de civilización, tecnología y cultura, con que tienen características relacionadas con el interés turístico” (p. 21).

- **Categoría N° 5. *Acontecimientos programados***

Esta categoría según MINCETUR (2018), “reúne todos los eventos organizados, tanto actual como tradicional, público o privado, que atraen a los turistas como espectador o actor” (p. 21).

Metodología para la evaluación de los recursos turísticos.

El método a inferir, a fin de ejecutar una evaluación de los recursos turísticos, está basado en el “*manual para la elaboración y actualización del inventario de recursos turísticos a nivel nacional*” (MINCETUR, 2018), promulgado por Resolución Ministerial N° 505-2018-MINCETUR/DM con fecha 26 de diciembre del 2018, donde se “elabora lineamientos técnicos para identificar, clasificar y evaluar el potencial turístico del país. Representa un método de

elaboración de inventarios turísticos para llevar un registro adecuado de los recursos naturales y naturales, armonizar la terminología y norma técnica utilizada” (p. 9).

A nivel nacional este manual de inventario de recursos turísticos (MINCETUR, 2018), abarca 2 fases de trabajo: “*la Fase I - Categorización*, que establece el identificar, clasificar y categorizar el recurso turístico, y *la Fase II - Jerarquización*, tiene el propósito de evaluarlos y jerarquizarlos a cada recurso turístico, asignando un nivel de relevancia establecida en una región particular del país, con el propósito de desarrollo” (p. 28).

Fase I. El método a emplear pertenece a una estructura de fichas con los datos de cada uno de los recursos turísticos. Se desarrollan en 5 etapas:

1era etapa. En función de la realidad del país, se ha formulado un conjunto de tablas, que incluye las indicaciones concretas de categorías, tipos y/o subtipos, a fin de ayudar a procesar la información de manera ordenada (MINCETUR, 2018, p. 28).

2da etapa. Es un trabajo de gabinete, en que se consideran los datos reunidos en las referencias existentes y constituye una fuente válida de información: artículos científicos, entrevistas a expertos, revistas e información de un organismo especializado, informe técnico, proyectos, diagnósticos, planes de desarrollo, etc (MINCETUR, 2018, p. 28).

3era etapa. Consiste en identificar y/o verificar de forma in situ todos los recursos turísticos, los tipos de medios de acceso e instalaciones turísticas. También es importante utilizar todos los medios existentes (videos, fotos, mapas, etc.). Para que luego, se proceda a llenar la ficha de acuerdo al formato sugerido (MINCETUR, 2018, p. 28).

4ta etapa. Aquí se va procesar y completar la ficha de registro virtual. Esto incorpora la clasificación de los recursos turísticos por categoría, tipo y/o sub tipo. MINCETUR tiene un sistema de información básico a fin de organizar los inventarios, donde alguna autoridad competente del gobierno regional (DIRCETUR / GERCETUR) tiene usuario y contraseña para acceder al sistema (p. 28).

Fase II. El método es fijar los procedimientos y criterios técnicos con el fin de evaluar los recursos a usar, lo que corresponde a las fichas inventariadas con datos de la Fase I - Categorización.

Niveles de Jerarquización. Los recursos culturales y naturales inventariados pueden existir en cualquier nivel de jerarquía de acuerdo al resultado de la ficha de jerarquización.

Tabla 1

Niveles de jerarquización

Jerarquía	Descripción
4	Recursos turísticos excepcionales y de gran significación para el mercado turístico internacional, capaces, por sí solos de motivar un importante flujo de visitantes. Equivale a un recurso con cualidades y características únicas en el mundo.
3	Recursos turísticos con rasgos excepcionales, capaces de motivar, por sí solos o en conjunto con otros recursos contiguos, un flujo actual o potencial de visitantes nacionales y/o extranjeros. Equivale a un recurso con cualidades y características únicas en el Perú.
2	Recursos turísticos con algunos rasgos llamativos capaces de interesar a visitantes que hubiesen llegado a la zona por otras motivaciones turísticas o de motivar flujos turísticos regionales o locales. Equivale a un recurso con cualidades y características únicas en una región o localidad.
1	Recursos turísticos sin méritos suficientes para considerarlo al nivel de las jerarquías anteriores, pero igualmente, forman parte del Inventario Nacional de Recursos Turísticos como elementos que pueden complementar a otros de mayor jerarquía. Es un recurso complementario.

Nota. (MINCETUR, 2018).

Criterios de Evaluación

Se han identificado ocho (08) criterios de evaluación cuya aplicación permitirá asignar la jerarquía que le corresponde a los recursos turísticos evaluados.

Para una mejor comprensión y manejo de los criterios de evaluación identificados, éstos han sido integrados en función de la homogeneidad de las variables de medición, en los siguientes grupos:

Tabla 2

Criterios de evaluación

Grupo	Código	Criterio de evaluación	Valor ponderado del recurso turístico
Valor intrínseco del recurso turístico	A	Particularidad	2
	B	Publicaciones	0.5
	C	Reconocimiento	1.5
	D	Estado de Conservación	1.5
Representatividad y demanda del recurso turístico	E	Flujo de Turistas	2
	F	Facilidades	1
	G	Representatividad territorial	1
	H	Inclusión en la visita turística	0.5
Total			10

Nota. (MINCETUR, 2018).

Cuadros y Escalas de Puntuación por Criterio

▪ *Particularidad*

Tener en cuenta la información de la ficha de registro del recurso turístico categorizado (Fase I - en el Rubro de Particularidad). Se considera si el recurso turístico cuenta con características importantes que le otorgan una singularidad especial que lo distingan y lo diferencien de los demás.

Tabla 3

Criterios de evaluación para particularidad

Criterio de evaluación	Valoración
Atributos únicos que lo destacan en el ámbito internacional:	
- Certificación o sello internacional que lo diferencien.	
- Valor histórico (antigüedad, hechos, cultura originaria).	6
- Características naturales que lo diferencian a nivel internacional.	
Atributos que lo destacan en el ámbito nacional:	
- Valor histórico (antigüedad, hechos, cultura originaria).	
- Valor y calidad arquitectónica que lo diferencie (edificaciones auténticas, calidad del diseño, diferente a las de su género).	4
- Características naturales que lo diferencian a nivel nacional.	
Atributos que lo destacan en el ámbito regional:	
- Características culturales y naturales que lo diferencian a nivel regional.	2
- Valor y calidad arquitectónica que lo diferencie.	
Atributos que lo destacan en el ámbito local:	
- Características culturales y naturales que lo diferencian a nivel local.	1
- Valor y calidad arquitectónica que lo diferencie.	

Nota. (MINCETUR, 2018)

- **Publicaciones**

Tener en cuenta la información de la ficha de registro del recurso turístico categorizado (Fase I - en el Rubro Fuentes Bibliográficas).

Se refiere a la existencia de algún tipo de publicación científica, académica referida exclusivamente al recurso turístico evaluado, que generan en él alguna trascendencia de orden internacional o nacional. Se deben considerar también publicaciones menores para el caso de la valoración menor (1).

En el caso de los recursos turísticos de jerarquía 4, los indicadores de publicidad deben adjuntar a la ficha la documentación correspondiente.

Tabla 4

Crterios de evaluación para publicaciones

Criterio de evaluación	Valoración
Publicaciones de orden científico histórico, cultural y natural de trascendencia internacional (difusión internacional y/o traducidos a otros idiomas).	6
Publicaciones de orden científico histórico, cultural y natural de trascendencia nacional.	4
Publicaciones de orden científico histórico, cultural y natural de trascendencia o de divulgación de trascendencia regional.	2
Publicaciones menores: académicas (monografías o tesis universitarias), estudios técnicos (informes, planes, proyectos), libros y artículos científicos.	1

Nota. (MINCETUR, 2018).

- ***Reconocimientos***

Tener en cuenta la información de la ficha de registro del recurso turístico categorizado (Fase I - en el Rubro de Reconocimientos).

Se refiere a la existencia de distinciones oficiales que se otorgan al recurso turístico sea de orden natural o cultural. Dicho reconocimiento puede haber sido otorgado por organismos internacionales o nacionales, tales como Patrimonio de la Humanidad, Patrimonio de la Nación, entre otros.

En el caso de los recursos turísticos de jerarquía 4, los indicadores de reconocimiento deben adjuntar a la ficha la documentación correspondiente.

Tabla 5*Criterios de evaluación para reconocimientos*

Criterio de evaluación	Valoración
<p>Tiene algún reconocimiento oficial de primer orden de carácter internacional como bien natural o cultural, por ejemplo:</p> <ul style="list-style-type: none"> - RAMSAR (Humedales, Pantanos), otros. - UNESCO (Patrimonio Cultural de la Humanidad) - Sellos o certificaciones del Sector Turismo de nivel mundial (Biosphere Responsible Tourism, EarthCheck, Green Destinations, Quality Coast, etc.) - Otros 	6
<p>Tiene algún tipo de reconocimiento oficial de carácter nacional como bien natural o cultural, por ejemplo:</p> <ul style="list-style-type: none"> - Ley - Declaración de Patrimonio Cultural de la Nación – M. Cultural - Áreas Natural Protegida – SERNANP - Otros 	4
<p>Tiene algún tipo de reconocimiento oficial de carácter regional como bien natural o cultural:</p> <ul style="list-style-type: none"> - Áreas de Conservación Regional - Ordenanza Regional - Otros 	2
<p>Tiene algún tipo de reconocimiento oficial de carácter local como bien natural o cultural:</p> <ul style="list-style-type: none"> - Áreas de Conservación Regional - Ordenanza Regional - Otros 	1

Nota. (MINCETUR, 2018).

▪ **Estado de Conservación**

Tener en cuenta la información de la ficha de Registro del recurso categorizado (Fase I - en el Rubro de Estado Actual).

Tabla 6

Criterios de evaluación para estado de conservación

	Criterio de evaluación	Valoración
Muy bueno	Su estado de conservación y presentación permite distinguir plenamente sus características y atributos: - No tienen problemas o impactos referidos a la depredación y/o contaminación.	6
Bueno	El recurso turístico es distinguible y apreciable; presenta algunos problemas temporales: - Con impactos leves referidos a depredación y/o contaminación.	4
Regular	Es posible reconocer las características principales del recurso turístico, aunque con algunas limitaciones debido a las condiciones en que se encuentra. Es posible su recuperación a mediano plazo: - Problemas de depredación. - Problemas de contaminación.	2
Malo	Se evalúa el recurso turístico, a pesar de presentar problemas transcendentales que son recuperables a largo plazo, de: - Depredación - Contaminación - Áreas sin afectación (invasión de áreas, superposición, otros)	1

Nota. (MINCETUR, 2018).

- **Flujo de visitantes**

Tener en cuenta la información de la ficha de registro del recurso categorizado (Fase I - en el Rubro Tipo de Visitante). Se considera necesario precisar el tipo con mayor flujo de visitantes comprobables.

Para entender mejor este criterio, se precisa que la **DEMANDA TURISTICA** es el número actual de personas que participan en la actividad turística, es decir, que efectivamente viajan.

Corresponde señalar al **VISITANTE** (demandante), como la persona que viaja a un destino principal distinto al de su entorno habitual, por una duración inferior a un año, con cualquier finalidad principal (ocio, negocios u otro motivo personal) que no sea la de ser empleado por una entidad residente en el país o lugar visitados.

El visitante se clasifica en dos grupos: Turista y excursionista.

- **Turistas** (visitante que pernocta)

Cualquier persona que viaja a un lugar diferente al de su residencia habitual, que se queda por lo menos una noche en el lugar que visita, aunque no tenga que pagar por alojamiento, y cuyo principal motivo de viaje es el ocio, u ocupación del tiempo libre, negocios, peregrinaciones, salud, u otra, diferente a una actividad remunerada en el lugar de destino.

Clasificación de turista por su origen: Nacional o interno y Extranjero o receptivo.

- **Excursionista** (visitante del día)

Toda persona que viaja a un lugar distinto de aquel en el que tiene su domicilio habitual, por un periodo inferior a 24 horas sin incluir pernoctación y cuyo motivo principal no es el de ejercer una actividad que se remunere en el lugar visitado.”

Tabla 7*Criterios de evaluación para flujo de visitantes*

Criterio de evaluación	Valoración
El flujo de turistas extranjeros es mayor al 40% del total de visitantes.	6
El mayor flujo anual de turistas nacionales es mayor al 60% del total de visitante.	4
El mayor flujo anual de visitantes es mayormente local. (Excursionistas)	1

Nota. (MINCETUR, 2018).

- ***Facilidades***

Tener en cuenta la información de la ficha de registro del recurso categorizado, según la Fase I. Revisar la ruta de acceso al Recurso, tipo de vía de acceso, infraestructura básica y servicios turísticos actuales asociados al Recurso Turístico.

Para efecto de la evaluación se deberá considerar la ciudad más cercana al recurso turístico.

Tabla 8*Criterios de evaluación para facilidades*

Criterio de evaluación	Valoración
Infraestructura: Agua potable, luz (suministro eléctrico), alcantarillado, teléfono, señalización. Acceso a la ciudad más cercana: Asfaltado/ multimodal buen servicio: Hotel y Apart Hotel 5*, 4*, 3*	6
Infraestructura: Agua potable, luz (suministro eléctrico), alcantarillado, teléfono. Acceso a la ciudad más cercana: Asfaltado – Afirmado (al menos el 50% del trayecto asfaltado) / multimodal bueno Servicios: Otros establecimientos de hospedaje categorizados	4
Infraestructura: Agua potable, luz (suministro eléctrico), alcantarillado, sistemas de tratamiento alternativo (biodigestor, pozo séptico, otros) Acceso a la ciudad más cercana: Afirmado/ multimodal regular Servicios: Hospedaje	2
Infraestructura: Agua potable y/o luz (suministro eléctrico), alcantarillado, sistemas de tratamiento alternativo (biodigestor, pozo séptico, otros) Acceso a la ciudad más cercana: Trocha/ multimodal regular Servicios: Hospedaje	1

Nota. (MINCETUR, 2018).

▪ ***Representatividad territorial***

Criterio orientado a establecer el ámbito influencia que alcanza la imagen de recurso turístico e identidad del lugar, considerado como símbolo o ícono.

Tabla 9

Criterios de evaluación para representatividad territorial

Criterio de evaluación	Valoración
Aquellos recursos turísticos que alcanzan una representatividad internacional:	6
- Posicionamiento turístico a nivel internacional (Nivel de conocimiento del recurso).	
Aquellos recursos turísticos que alcanzan una representatividad nacional:	4
- Posicionamiento turístico a nivel nacional (Nivel de conocimiento del recurso).	
Aquellos recursos turísticos que alcanzan una representatividad regional:	2
Posicionamiento turístico a nivel regional (Nivel de conocimiento del recurso)	
Aquellos recursos turísticos que alcanzan una representatividad local:	1
- Recurso característico de la localidad (Nivel de conocimiento del recurso).	

Nota. (MINCETUR, 2018).

- ***Inclusión en la visita turística***

Orientado a determinar la importancia del recurso turístico en la estructuración de la visita turística.

Tabla 10

Criterios de evaluación para inclusión en la visita turística

Criterio de evaluación	Valoración
Recurso turístico de visita principal en los productos y/o destinos turísticos comercializados para el mercado internacional.	6
Recurso turístico de visita principal en los productos y/o destinos turísticos comercializados para el mercado nacional.	4
Recurso turístico de visita principal en los productos y/o destinos turísticos comercializados para el mercado regional o local.	2
Recurso turístico de visita complementaria.	1

Nota. (MINCETUR, 2018).

Equivalencias Final

Tabla 11

Equivalencia final

Valoración total	Jerarquización
De 50 a 60 puntos	4
De 40 a 49 puntos	3
De 20 a 39 puntos	2
De 10 a 19 puntos	1

Nota. (MINCETUR, 2018).

2.1.2. Diversificación de la Oferta Turística

Definición de diversificación. De acuerdo a De la Colina (2010), es un “desarrollo de actuales productos basados en recientes destinos turísticos, en la satisfacción de nuevos clientes e inclusión de nuevas actividades turísticas, a menudo pequeñas en comparación con las actividades centrales de la organización turística”.

Definición de Oferta Turística. Según Sancho (1998) señala que es un “conjunto de productos turísticos y servicios turístico disponibles para el disfrute y consumo de los viajeros en un destino determinado”.

Para Bullón (2006), es el “análisis económico, se entiende como una oferta por una calidad de bienes o servicios que ingresa al mercado de consumo a un precio determinado” (p. 34). Esta posibilidad, obviamente, no se aplica a los servicios, ya que los productos perecederos son mercancías que se pueden fabricar y vender. Porque la oferta se revelará cada vez que finalice el plazo del servicio.

Según MINCETUR (2005) señala que es, un conjunto de componentes que forman un producto turístico, complementando con el desarrollo de programas publicitarios adecuados a los consumidores potenciales, así mismo, es un programa de distribución de productos turísticos gestionado por los operadores turísticos y fija precios adecuados a las características del mercado (p. 1).

Definición de la diversificación de la oferta turística. Según Mochón (2004) señala que, son caracterizados para la diversidad de bienes y servicios ofrecidos, los turistas perciben desde los productos globales. Lo cual es considerado para los agentes oferentes como su producto turístico y, esto compran los turistas a fin de satisfacer sus exigencias personales que es una combinación de las diferentes ofertas de bienes y servicios turísticos que componen el viaje.

2.2. Diccionario de Términos Básicos

Áreas Naturales Protegida (ANP).

El termino se define como “áreas continentales y/o marinas del territorio del país claramente reconocidas y declaradas por sí mismos, incluidas su zonificación y categorías, para proteger la variedad biológica y otros valores culturales, paisajísticos y científicos relacionados y su aportación al desarrollo sostenible del país.” (MINCETUR, 2018).

Accesibilidad.

El término se define como la capacidad potencial de los grupos sociales en un lugar o ciudad en particular para establecer contacto social y/o físico en relación con el total de la localidad. El medio de transporte y la vía de circulación son las principales formas de denominación (BCN, 2018).

Alojamiento.

El termino según se define como “instalaciones que se dividen en hoteleros y no hoteleros. Está destinado a prestar servicios básicos de alojamiento a los visitantes, pudiendo prestar servicios complementarios en función de la clasificación de la instalación” (p.4) (MINCETUR, 2005).

Ecoturismo.

El término se define según Héctor Ceballos Lascuráin, quien fue la persona inicial que definió al ecoturismo en los años 1983. Esta definición fue adoptada por la UICN (Unión Mundial para la Naturaleza) como: “esta forma de turismo eco-responsable implica viajar y visitar áreas naturales un tanto vírgenes para explorar las expresiones culturales (presentes y pasadas) y los atractivos naturales (paisajes, vida silvestre) de estas áreas. Lo que allí se encuentra a lo largo de un procedimiento que fomenta la conservación, posee un reducido impacto cultural y ambiental, y promueve la intervención socioeconómica dinámica y beneficiosa de la población local” (López, 2018).

Infraestructura Turística.

El término se define como instalación, construcción o servicios durante la práctica del turismo. Ejemplos: rutas, sistemas de agua, aeropuertos, sistemas de transporte, etc. Año. Es también la unidad de organización y planificación del turismo, también conocida como el aparato institucional del turismo, que consta de las estructuras técnicas obligatorias y prepara la instalación de la superestructura turística. La infraestructura turística se considera esencial y se define como todos los servicios básicos de una comunidad tales como salud, redes de transporte, agua potable y energía. Estos servicios aseguran el funcionamiento de las instalaciones turísticas (McIntosh, et al., 2011).

Inventario Turístico.

El termino se define como “la herramienta que ofrece información acerca de los lugares que, mediante sus características culturales y/o naturales, promueven el avance del turismo en el Perú” (MINCETUR, 2019).

Por otro lado, “es una instrumento de gestión con información veraz exhibida de forma estructurada y ordenada que ayuda a identificar el potencial turístico del lugar, por ello necesita una actualización continua” (MINCETUR, 2018).

Oferta.

El término se define como la cantidad de un servicio o bien en el mercado, que tiene un precio específico en una duración de tiempo específico.

Según Andrade (2015) lo define como “poder de mercado que simboliza la cantidad de servicios o bienes que una persona, empresa u organización está dispuesta y es capaz de vender en un mercado a un precio definido” (Seldon & Pennance, 1967).

Perfil del Turista.

El termino se define como “perfiles que representan aspectos específicos contruidos sobre rasgos dominantes asociados a actitudes, comportamientos característicos o conductas y variables demográficas” (Kotler & Keller, 2012). Considerando está como el estudio del perfil del visitante que recorre el distrito de San Bartolomé, “se deben evaluar los gustos, características, preferencias y todo factor que posibilite saber exactamente qué necesita un turista para quedar satisfecho con lo que tiene para ofrecer” (Gonzáles, 2010).

Señalización.

El termino se define como “guiando a los visitantes desde el principio hasta el final de su viaje, los pictogramas, los símbolos y las señales brindan información predictiva y precisa sobre los recursos y atracciones específicos del destino. La señalización se clasifica en 2 tipos: La señalización en el caso del turista en vehículo, se le proporciona la información mientras está en desplazamiento y haciendo recorrido en una unidad móvil; y la señalización en el caso del visitante en que el turista se informa mientras camina o se encuentra parado” (MINCETUR, 2016).

Turismo.

El termino se define como “actividades realizadas por una persona por un período inferior a un año continuo cuando viaja o permanece fuera de su ámbito ordinario con fines de ocio o de negocios, sin relación con el avance de la actividad económica en el destino” (Ley N° 29408, 2009).

Recursos.

El termino se define como “factores con potencial turístico para los que aún no se han realizado los ajustes necesarios” (Mejía, 2016).

Recursos Naturales.

El termino se define por “su peculiaridad creada por la naturaleza permite a los turistas visitar” (Mejía, 2016).

Recursos Culturales.

El termino se define como “elemento en el que la mano humana ha estado involucrada o intervenida a lo largo de los años. A comparación de los recursos naturales, que son hechos a través del ser humano, modernos o históricos” (Mejía, 2016).

Restaurante.

El termino se define como “establecimientos que vendan al público alimentos y bebidas preparados en el mismo local y los sirvan de conformidad con el código sanitario correspondiente en los requisitos establecidos en el Reglamento de Restaurantes Peruanos” (MINCETUR, 2019).

Ruta Turística.

El termino se define como “su función es promover áreas, regiones o temas con potencial para el turismo. Su principal característica es la promoción del encuentro del visitante con el medio ambiente y la libertad que tiene el viajero para viajar a un destino específico” (Chan, 2005).

Viaje/Turismo.

El término se define como “para describir la actividad de un viajero, este es una persona que viaja entre 2 ubicaciones geográficas diferentes por cualquier motivo y por cualquier período de tiempo” (Sancho, 1998).

Visitante.

El término se define como una persona que viaja a un lugar inusual y el objetivo principal del viaje no es buscar empleo en el destino. Divididos en dos grupos, turistas y senderistas, los turistas permanecen en los lugares que visitan más de 2 horas y menos de 12 meses, mientras que los senderistas se quedan menos de 2 horas” (MINCETUR, 2016).

2.3. Marco Legal

El marco legal que se ha considerado en la investigación para la evaluación de los Recursos Turísticos en el distrito de San Bartolomé es el siguiente:

I. Constitución Política del Perú

Los siguientes artículos de la Constitución Política del Perú están referidos y competen a la presente investigación.

El Artículo 2° de la Constitución Política del Perú considera como uno de los derechos fundamentales de la persona, al derecho de gozar de un ambiente equilibrado y adecuado al desarrollo de su vida.

- El numeral 22 del Artículo 2° toda persona tiene derecho a gozar de un ambiente equilibrado y adecuado al desarrollo de su vida.
- El numeral 19 del Artículo 2°; a su identidad étnica y cultural.

El Artículo 21° establece que, entre otros, los yacimientos y restos arqueológicos expresamente declarados bienes culturales y provisionalmente los que se presumen como tales son patrimonio cultural de la Nación y están protegidos por el Estado.

En los Artículos 66° al 69° se señala que los recursos naturales, renovables y no renovables, son Patrimonio de la Nación, promoviendo el Estado el uso sostenible de éstos.

Artículo 192° establece que los gobiernos regionales promueven el desarrollo y la economía regional, fomentan las inversiones, actividades y servicios públicos de su responsabilidad, en armonía con las políticas y planes nacionales y locales de desarrollo.

- Numeral 8 del Artículo 192° desarrollar y regular actividades y/o servicios en materia de educación, salud, vivienda, saneamiento, medio ambiente, sustentabilidad de los recursos naturales, transporte colectivo, circulación y tránsito, turismo, conservación de monumentos arqueológicos e históricos, cultura, recreación y deporte, conforme a ley.

Artículo 195° establece que los gobiernos locales promueven el desarrollo y la economía local, y la prestación de los servicios públicos de su responsabilidad, en armonía con las políticas y planes nacionales y regionales de desarrollo.

- Numeral 8 del Artículo 195° desarrollar y regular actividades y/o servicios en materia de educación, salud, vivienda, saneamiento, medio ambiente, sustentabilidad de los recursos naturales, transporte colectivo, circulación y tránsito, turismo, conservación de monumentos arqueológicos e históricos, cultura, recreación y deporte, conforme a ley.

II. Ley N° 28611 Ley General del Ambiente

La Ley General del Ambiente estipula en el Artículo 101° que el Estado promueve la conservación de los ecosistemas marinos y costeros, como espacios proveedores de recursos naturales, fuente de diversidad biológica marina y de servicios ambientales de importancia nacional, regional y local.

III. Ley 29408 General del Turismo y su Reglamento de la Ley General de Turismo (Aprobado mediante Decreto Supremo N° 003-2010- MINCETUR del 16.01.2010)

Contiene el marco legal para el desarrollo y la regulación de la actividad turística, los principios básicos de la actividad turística y los objetivos de la política estatal, declarando al MINCETUR como el ente rector a nivel nacional competente en materia turística.

IV. Ley para el Desarrollo de la Actividad Turística (Ley N° 26961)

Señala los principios de la actividad turística:

- Estimular el desarrollo de la actividad turística, como un medio para contribuir al crecimiento económico y el desarrollo social del país, generando las condiciones más favorables para el desarrollo de la iniciativa privada.

- Contribuir al proceso de identidad e integración nacional con participación y beneficio de la comunidad.
- Establecer el uso turístico racional y sostenible del Patrimonio Cultural y Natural de la Nación.
- Promover la competitividad de los productos turísticos nacionales, fomentando el desarrollo de infraestructura, la calidad de los servicios para la adecuada satisfacción de los usuarios.
- Conservar el Patrimonio Cultural de la Nación, el entorno natural, las formas de vida, costumbres, identidad, entre otros de las comunidades en las que se encuentren los atractivos turísticos.

V. Ley de Organización y Funciones del Ministerio de Comercio Exterior y Turismo (MINCETUR)

La presente Ley establece que es competencia del MINCETUR dirigir, ejecutar, coordinar y supervisar la política de comercio exterior y de turismo, señalando además que en materia de turismo promueve, orienta y regula la actividad turística, con el fin de impulsar su desarrollo sostenible, incluyendo la promoción, orientación y regulación de la artesanía.

VI. Decreto Supremo N° 005-2002-MINCETUR

Aprueba el Reglamento de Organización y Funciones del MINCETUR, dispone que corresponda a la dirección Nacional de Turismo ejecutar la política nacional de turismo sostenible en materia ambiental, teniendo entre sus funciones el formular, coordinar, proponer y evaluar normas ambientales y de preservación de los recursos culturales y naturales compatibles con el desarrollo de la actividad turística.

III. Método

El método de investigación científica según Caballero (2008), es una dirección racional que puede resolver nuevos problemas en la ciencia. Se puede resolver porque involucra hipótesis que le dan a la ciencia una creatividad innovadora porque aún no está probado proponiendo soluciones que son arriesgadas, pero representan el problema. No estoy seguro de si es efectivo, eficiente y no repetitivo. Porque si tiene éxito, se convertirá en un sistema. De acuerdo a la intervención del investigador y las variables, por lo tanto, la tesis tiene un enfoque cuantitativo, nivel descriptivo y diseño no experimental de corte transversal.

3.1. Tipo y Nivel de Investigación

3.1.1. Tipo de Investigación

Cuantitativo. La presente investigación se desarrolló dentro de un enfoque cuantitativo, de acuerdo a los siguientes autores Hernández et al. (2014) se utiliza la recolección de datos a fin de evidenciar hipótesis, poner a prueba teorías y crear modelos de comportamiento basados en análisis estadísticos y mediciones numéricas. Así mismo este enfoque tiene como objetivo explicar, predecir, describir y comprobar los fenómenos. (p. 38)

Se ejecutó el evaluar los recursos culturales y naturales del distrito de San Bartolomé, mediante observación y realización de encuesta, lo que se obtuvo información fiable y comprobar datos notables del área de estudio.

Diseño No Experimental de corte transversal. De acuerdo a los autores Hernández et al. (2014), es una “investigación sin manipulación intencional de variables y observación de fenómenos en el medio natural para su análisis” (p. 187), ya que la presente investigación está orientando a la compilación de información de gabinete y en campo, en un espacio y tiempo original.

Tiene corte transversal en el sentido de que las variables se evaluaron en un solo escenario mediante encuestas a los 77 visitantes que recorrieron el distrito de San Bartolomé.

3.1.2. Nivel de Investigación

Descriptivo. La investigación se realizó a través de su naturaleza y objetivos dentro de un nivel descriptivo, según a los autores Hernández et al. (2014) es “especificar propiedades importantes y propiedades de cada fenómeno a analizar” (p. 92). Describe tendencias en grupos o poblaciones.

La presente investigación estudia los aspectos del área de estudio, describe los recursos turísticos que se ayudaran en diversificar de la oferta turística del distrito.

No se realizó intervención alguna, los datos fueron utilizados en su estado natural, así como los acontecimientos y eventos, dónde se recolectó información sobre recursos culturales y naturales, así mismo de los visitantes que recorrieron el distrito de San Bartolomé.

3.2. Ámbito Temporal y Espacial

3.2.1. Ámbito Temporal

De acuerdo con el cumplimiento de la investigación, desde la aceptación del plan de tesis que fue en el periodo de noviembre del 2019 culminándose el documento final en julio del 2022.

Para la ejecución de la investigación se recopiló datos de estadística, cartográfica y documental; con un tiempo de antigüedad de 10 años, a partir del 2010, para la información estadística se utilizó los datos de los Censos Nacionales XII de Población y VII de Vivienda (INEI, 2017).

A cerca de la información de turismo, con las estadísticas del Ministerio de Comercio Exterior y Turismo (MINCETUR), Cámara Nacional de Turismo (CANATUR), PROMPERÚ, con la antigüedad de 10 años.

El trabajo de Campo - In - Situ demandó de múltiples fines de semanas, en cuanto a la ejecución de las encuestas a los visitantes que recorrieron el distrito durante los días 14 y 15 de marzo del 2020 en el área de estudio.

3.2.2. *Ámbito Espacial*

La investigación se desarrolló:

- En el Gobierno Regional: Lima
- En el Departamento: Lima
- En la Provincia: Huarochirí
- En el Distrito: San Bartolomé

Para efectos de la metodología y desarrollo de la investigación turística, se investigó la extensión espacial de la prov. de Huarochirí incluyendo el distrito de San Bartolomé.

Ubicación.

El distrito de San Bartolomé está ubicado en la vertiente izquierda del valle del Río Rímac y en el centro de la Provincia de Huarochirí entre las coordenadas geográficas 11°54' 34" Latitud S y 76° 31' 30" Longitud W, se encuentra a una altitud que varía entre los 1 500 y 4 500 msnm; los límites por el Norte: el distrito de Quinches Altos y Otao, por el sur: los distritos de Tupicocha y Tuna; por el Oeste: el distrito de Cocachacra y por el Este: el distrito de Surco.

3.3. Variables

3.3.1. *Variable Independiente (VI)*

Según Supo (2012), es "*Manipulado por el experto en una prueba con el objeto de estudio y cómo afecta el término de la variable dependiente*" (p. 12). Es conocida como variable explicativa.

En la presente tesis se aplicó.

La variable independiente (VI), es la siguiente:

V(i) = Recursos Turísticos.....(1)

Operacionalización de la variable, es de la siguiente manera. (Ver la Tabla 12)

Tabla 12

Definición y operacionalización de la variable independiente (VI)

Definición conceptual	Definición operacional
Según la Ley General de Turismo define a los recursos turísticos como “las expresiones de la naturaleza, la riqueza arqueológica, expresiones históricas materiales e inmateriales de gran tradición y valor que constituyen la base del producto turístico” (Ley N° 29408, 2009).	Los recursos turísticos es un proceso de planificación desde un doble punto de vista; su inventariado, como modo de definir la vocación y potencialidad turística de una región, y su evaluación, como elemento fundamental a considerar en la toma de decisiones.

Nota. Elaboración propia.

3.3.1. Variable Dependiente (VD)

Según Supo (2012), es “*La característica o propiedad, que se trata de modificar, a través de la manipulación de la variable independiente*” (p. 12). Es conocida como variable explicada.

En la presente tesis se aplicó.

La variable dependiente (VD), es la siguiente:

V(d) = Diversificación de la Oferta Turística.....(2)

Operacionalización de la variable, es de la siguiente manera. (Ver la Tabla 13)

Tabla 13

Definición y operacionalización de la variable dependiente (VD)

Definición conceptual	Definición operacional
Manifiesta que es el “Conjunto de productos y servicios asociados a un determinado espacio geográfico y socio-cultural, que tienen por objetivo permitir, facilitar y propiciar el aprovechamiento de los atractivos turísticos de ese lugar, y cuyos oferentes o vendedores quieren y pueden vender en el mercado a un precio y en período de tiempo determinado, para ser usado o consumido por los turistas”. (Socatelli, 2013)	Es un proceso de conjunción de los atractivos, productos y servicios turísticos de un determinado lugar, a los que cuando se les añade el desarrollo de un adecuado programa de promoción orientado a los posibles consumidores, un esquema de distribución y una estructura de precio que responda a las características del mercado meta, es lo que se define como el producto turístico.

Nota. Elaboración propia.

3.4. Población y Muestra

Se utilizó una técnica de muestreo estadístico (Técnica para selección de muestra de una población), a través de ella se estudia una cantidad limitada de los elementos de un conjunto para inferir consecuencias de una o varias características.

3.4.1. Población

Hernández et al. (2014), señalan que un universo o población es “el conjunto de la totalidad de los casos que coinciden con un conjunto de indicaciones” (p. 174). Cuando tengamos que realizar una investigación, debemos tener en consideración ciertas características primordiales al seleccionar bajo estudio a la población.

En el trabajo de investigación, la población es los visitantes que recorrieron el distrito San Bartolomé; asentados en sus 2 comunidades, como son: San Bartolomé y La Merced de Chaute; los anexos de Tornamesa y Arampampa.

- La población aplicada para el análisis es de visitantes con una afluencia en el año 2018 se calcularon **539** personas, Según MINCETUR.

3.4.2. Muestra

Supo (2012), determina la muestra como “*el subconjunto de pobladores, que recopilan los datos debe estar claramente definido o delimitado de antemano y debe ser representativo de la población*” (p.173).

a) Para los visitantes.

La muestra a evaluar de los visitantes que recorrieron el área de estudio; fue de un universo de visitantes al 2018, de 539, entre extranjeros, nacionales o locales (MINCETUR, 2018), con una escala de confiabilidad del 95% y un margen de error del 5%.

Para la identificación de este punto, se determinó la muestra de visitantes, mediante el muestreo probabilístico aleatorio simple, donde se llevó a cabo la formula siguiente (Tabla 14):

$$n = \frac{Z^2 * N * p * q}{d^2 * (N - 1) + p * q * Z^2} \dots \dots \dots (3)$$

Especificaciones técnicas (Ver la Tabla 14):

Tabla 14

Datos para el cálculo de la muestra de visitantes

Variable	Valor	Descripción
N	X	Tamaño de la Muestra
Z	0.95	Nivel de Confianza 95%
P	0.50	Probabilidad de éxito, o proporción esperada
Q	0.50	Probabilidad de fracaso
D	0.05	Precisión (error máximo admisible en términos de proporción).
N	539	Población

Nota. Elaboración propia.

Al remplazar en la formula se obtiene lo siguiente:

$$n = (0.95)^2 * 539 * 0.5 * 0.5 / (0.05)^2 (539 - 1) + 0.5 * 0.5 * (0.95)^2$$

$$n = 124.6118 / 1.5706 + 0.225625$$

$$n = 121.611875 / 1.5706$$

$$n = 77.43 \text{ visitantes}$$

$n = 77$ visitantes que recorren el distrito de San Bartolomé.

Desarrollando la formula, se obtuvo como resultado una muestra de 77 visitantes, los cuales fueron necesarios encuestar para estimar los valores de la población total.

- Criterios de Inclusión.

Se tomaron en consideración a los visitantes extranjeros, nacionales o locales, los cuales fueron mayores de 18 a 60 años, que estuvieron en el área de estudio de San Bartolomé, los días que se realizó la encuesta.

- Criterios de Exclusión.

No tomaron en consideración a los visitantes menores de edad; a su vez los que no hacen turismo en el distrito de San Bartolomé

- Muestreo.

Se utilizó un muestreo aleatorio simple, donde los visitantes al distrito de San Bartolomé, tuvieron la misma probabilidad de ser seleccionados.

3.5. Técnicas e Instrumentos

3.5.1. Técnicas

3.5.1.1. Técnica de la encuesta.

De acuerdo con la realización de la investigación se aplicó la técnica de la encuesta, que ayudo en sugerir propuestas para diversificar de la oferta turística. Las encuestas, de acuerdo con los autores Hernández et al. (2014), “*es un método de investigación y compilación de datos, utilizado para adquirir información de personas respecto a diferentes cuestiones*”. Para tal

situación se empleó esta técnica que fue aplicada a los 77 visitantes que recorrieron el distrito de San Bartolomé.

3.5.1.2. Técnica Documental.

Se realizó levantamiento de información histórica, documental, gráfica y estadística del área de estudio, a través de fichas de comentarios, síntesis, resúmenes, textos y bibliográficas, utilizando un método deductivo en el que se registró información de fuente primaria y secundaria.

3.5.1.3. Técnica Observacional.

Se observó en fenómeno In-situ, (Recursos culturales y naturales, en el distrito San Bartolomé, Prov. Huarochirí, Lima), Al mismo tiempo, se registró información y se tomaron fotografías de los recursos inventariados; y se comparó información cartográfica, se levantó instrumentos como fichas en campo, para luego ser análisis.

3.5.2. Instrumentos

Los siguientes instrumentos fueron empleados en la actual investigación y se describen a continuación:

3.5.2.1. Información Cartográfica Digital.

Para la elaboración del actual trabajo de investigación se necesitó de material cartográfico, principalmente en la etapa de diagnóstico del área de investigación.

La cartografía que se utilizó es:

El Instituto Geográfico Nacional elaboró la Carta Nacional, el cual es aceptado actualmente y de uso público; a una escala **1:100.000**.

Tabla 15*Cartas nacionales*

Código	Nombre	Año	Escala
24j	Chosica	2008	1:100.000
24k	Matucana	2008	1:100.000

Nota. IGN.

Cabe mencionar que se utilizó la cartografía base obtenida de la página web “descarga de información espacial del MED” en cuadrángulos y en formato Shape.

3.5.2.2. Equipos Topográficos y Material de Campo.

- GPS - GARMIN (Serie: ETTREX 20). El cual fue útil para la obtener coordenadas de los recursos naturales y culturales durante el inventario.

- Cámara digital fotográfica - Canon modelo Sx510 Hs. El cual fue útil para obtención de registros fotográficos profesionales de los recursos turísticos en su estado natural y para las diferentes actividades de campo.

3.5.2.3. Equipo de Gabinete.

- Laptop portátil Hp-Core i7-8 GB-Windows10, se utiliza para procesar datos obtenidos en campo, analizar y almacenar información.

3.5.2.4. Software.

- *Word v.2019*. Fue utilizado para el vaciado y automatizar el registro recopilado en campo, así como para la elaboración del documento final.

- *Excel v.2019. / IBM SPSS Statistics 25*. Fue utilizado para el vaciado, automatizado, procesar y analizar estadístico de la información reunida a lo largo de la etapa de campo.

- *REDATAM*. Es la página Web del INEI (Instituto Nacional de Estadística e Informática), es un software de base de datos estadísticos el cual fue utilizado para seleccionar y analizar la información del distrito.

- *ArcMap 10.7.1*. Fue utilizado para el proceso y edición de base de datos, el análisis de información, información vectorial y elaboración de mapas temáticos correspondientes a la presente investigación.

- *ArcGIS Desktop 10.1*. Fue utilizado para el proceso y edición de base de datos, el análisis de información, información vectorial y elaboración de mapas temáticos correspondientes a la presente investigación.

- *AutoCad v.2019*. Fue utilizado para el diseño de los diferentes proyectos planteados.

3.5.3. Para el Levantamiento de Datos

a. La ficha de Inventario de Recursos Turísticos – MINCETUR.

En la investigación se utilizó la ficha de inventario sugerida por MINCETUR (2018), “es la herramienta primordial y único para evaluar los recursos turísticos potenciales de una zona determinada, el cual representa una recopilación de información transformada tanto de fuentes primarias como secundarias para que posteriormente, inventariarlos y por último fijarlos en valor”.

Se aplicó las fichas de inventario a cada recurso turístico que se encontró en el área de estudio de San Bartolomé durante la realización de este trabajo de investigación.

b. Cuestionario.

Se utilizó el cuestionario en la presente investigación que fueron aplicadas a los visitantes que recorrieron el distrito de San Bartolomé, por ende para los autores Hernández et al. (2014) el cuestionario es, “ un conjunto de preguntas respecto de una o más variables que se van a medir” (p. 217).

Se aplicó a 77 visitantes locales, nacionales, extranjeros que recorrieron los días de la encuesta los respectivos recursos turísticos del distrito de San Bartolomé, fue un cuestionario de preguntas que se adecuó sobre las bases o mediciones, obteniendo una validación constructiva.

Validez y Confiabilidad del Instrumento. Según Hernández et al. (2014), se alude “a la medida donde el instrumento evalúa verdaderamente a la variable que espera medir” (p. 200). La validez de los elementos que se encuentran consignados en el cuestionario se determinó mediante juicio de expertos. Los expertos referidos examinaron la producción, el contenido, la coherencia y la relevancia de las encuestas realizadas y se sometieron a una evaluación de alternativas. Los cuales estuvieron de ACUERDO, para continuar su aplicación en campo. (Ver la Tabla 16). Se puede visualizar el documento de juicio de expertos en anexos. (*Véase el Anexo F*)

Tabla 16

Validación de expertos

Experto	Calificación de Alternativas
Dr. Sandoval Ricci, Aldo Juan	Fueron calificadas como “SI “ de Acuerdo
Dra. Ñaupay Vega, Marlitt Florinda	Fueron calificadas como “SI “ de Acuerdo
Dra. Aylas Humareda, María del Carmen	Fueron calificadas como “SI “ de Acuerdo

Nota. Certificado de validación de encuestas. Elaboración propia.

c. Fichas de Recolección de Datos.

Se utilizó la ficha de recolección de datos en la investigación; según los autores Hernández et al. (2014) mencionan que es una técnica aplicada específicamente por el investigador. Es la modalidad en que se recopila y conserva la información. Todo registro consta de un conjunto de datos de diversa difusión, sin embargo, todo ello está relacionado con el mismo tema y por lo tanto tienen coherencia y valor único. Se han aplicado las siguientes fichas.

Ficha de síntesis.

Contuvo información sintética de recursos turísticos y diversificación de la oferta, material importante de libros absolutos o secciones de libros, revistas y/u otras fuentes primarias o secundarias.

Ficha de resumen.

Se resume información de las variables: Recursos turísticos y Diversificación de la oferta turística, que fueron recolectados de registros, documentos, estudios, libros, revistas, tesis, periódicos y diferentes fuentes bibliográficas.

Fichas personales o de comentario.

En este tipo, se despliega ideas más importantes que surgieron desde tu investigación y las ideas que deseas conservar para no olvidarlas.

Ficha de citas o textual.

Se recaudó afirmación textual de las citas utilizadas, en la que se consignan el nombre y apellido de los autores, página de consulta, fecha de publicación, editorial, volumen o edición, lugar en donde se divulga la tesis, revista, libro u otras fuentes.

3.6. Procedimientos

Los procedimientos aplicados en la investigación se realizaron en 4 etapas, que se especifican a continuación.

3.6.1. Etapa 1: Reconocimiento

- Se revisó fuentes primarias, desde repositorios de universitarios, biblioteca y documentos de libre accesibilidad del Gobierno Regional de Lima, así como también alguna institución del estado.
- Se identificaron, seleccionaron y se realizaron el reconocimiento In Situ del distrito de San Bartolomé, en la prov. de Huarochirí, Dpto. de Lima.
- Se examinó el actual problema turístico y los objetivos correspondientes se determinaron.
- Se desarrolla la idea y el tema de la presente investigación.
- Se evaluaron la presencia de potencial para el desarrollo del ecoturismo.
- Se identificaron los recursos turísticos a visitar para realizar el inventario turístico mediante la cartografía base Digital.

- Se planificó las visitas de campo (Las diferentes rutas a lugares a visitar)

3.6.2. Etapa 2: Trabajo de Gabinete (Pre – Campo)

- Se recopilaron la información adquirida en campo, a fin de clasificar y ordenar de acuerdo con el tipo y relevancia (primaria o secundaria).

- Se revisaron en cierto modo más profundo, bibliografía de fuentes como tesinas, tesis, internet, revistas científicas, bibliotecas, e instrumentos de gestión de la municipalidad como documentos de las distintas entidades del estado, para posteriormente ajustarla a la investigación.

- Se selecciona el método a emplear en la presente investigación.

- Se formularon las fichas de inventarios turísticos y las fichas para identificar la infraestructura y accesibilidad turística de la zona de estudio.

- Se elaboraron las encuestas que tuvo compuesta por cuestionario de 15 preguntas semiestructuradas, previamente de la aplicación de la encuesta, se valida el instrumento por 3 expertos en el tema; esta validación fue positiva haciendo las modificaciones y recomendaciones a las preguntas.

- Se tomó la muestra respectiva. (Se llevará a cabo la encuesta a los visitantes que recorren el área de estudio de San Bartolomé).

3.6.3. Etapa 3: Trabajo de Campo

En esta etapa se tuvo como propósito incorporar la información adquirida, lo cual implicó en la exploración del área de estudio en gabinete pre - campo.

Las siguientes actividades son:

- Se realizaron el inventario de los recursos turísticos de San Bartolomé mediante la ficha de inventario de recursos turísticos acorde de la ficha sugerida por (MINCETUR, 2018), con sus respectivas coordenadas y tomas de fotografías.

- Se inventarió la infraestructura y accesibilidad turística actual en el área de estudio a través de las fichas de campo.

- Se aplicaron las encuestas a diferentes visitantes, ya sea Local, Nacional e Internacional que recorren el distrito de San Bartolomé.

3.6.4. Etapa 4: Trabajo de Gabinete o Poscampo

En la cuarta etapa de campo se evaluaron y analizaron los datos recabados en gabinete inicial, desde los datos conseguidos en campo, esto con el objetivo de comprobar y subsanar información documentada.

En el **objetivo 1**, se recolectaron y organizaron la información adquirida de las fuentes bibliográficas observadas en campo para el diagnóstico situacional actual, se utilizaron herramientas como *ArcGIS v.10.7*, a fin de diseñar los mapas cartográficos requeridos para la investigación.

En el **objetivo 2**, se procesaron y organizaron las diferentes fichas de inventario turístico realizadas durante el trabajo de campo In Situ, obtenidos del “*Manual para la elaboración y actualización del inventario de recursos turísticos*” (MINCETUR, 2018), se identificó la categoría, tipo y subtipo de cada recurso. Luego se jerarquizaron los recursos turísticos siguiendo la metodología de la Fase Jerarquización del Manual mencionado líneas arriba.

En el **objetivo 3**, se ordenaron, clasificaron y evaluaron la información recaudada mediante fichas en la etapa de campo con el objeto de percibir de manera actual, sistemática y ordenada la situación actual de la infraestructura y accesibilidad turística del área de estudio de San Bartolomé.

En el **objetivo 4**, se realiza el procesamiento de la encuesta obtenida en campo, aplicado a los visitantes que recorrieron el distrito de San Bartolomé, en el software *Excel v.2019* y *IBM SPSS Statistics 25*, se dispone de tablas y gráficos para cada una de las preguntas formuladas.

En el **objetivo 5**, luego de identificar las zonas con más importante potencial turístico, se plantearon las propuestas de proyectos para obtener la diversificación de la oferta turística del área de estudio de San Bartolomé.

3.7. Análisis de Datos

Los datos se procesaron con el Software Excel v.2019 y Word v.2019 con el propósito de obtener el análisis descriptivo y el Software estadístico de SPSS v.25 con el fin de obtener el análisis inferencial; mediante estos programas los datos fueron organizados, procesados y facilitados en tablas y figuras de las principales variables, dimensiones e indicadores del estudio. También fue posible realizar esta actividad utilizando el resultado de la encuesta ejecutado a los visitantes; alineando toda la investigación con cada uno de los objetivos.

Se desarrolló el análisis documental, estadístico y cartográfico de la información mediante el software ArcGIS v.10.7.1 y se utilizó herramientas informáticas para la elaboración de mapas temáticos y principales recursos turísticos. También se utilizaron programas de diseño como AutoCad v.2019 para las propuestas de los proyectos.

Los datos recabados por las instituciones antes mencionadas (UNFV, UNMSM, MINCETUR, CANATUR, privadas y la municipalidad de la provincia Huarochirí). Fueron interpretados y evaluados críticamente, apoyándose en estadística descriptiva, sus argumentos respaldados por datos y contexto de personas a nivel institucional, y sus argumentos contrastados con antecedentes internacionales y nacionales. Finalmente, a partir de la discusión se generaron las conclusiones y recomendaciones.

3.8. Consideraciones Éticas

Durante la elaboración primó la ética profesional en la presente investigación, desde el enfoque práctico por intermedio de reglas de conductas y normas para alcanzar el bien común; y el punto de vista especulativo con los principios esenciales de la moral social e individual, con juicio de valor que se atribuido a las cosas con fines existenciales y a población por su naturaleza razonable, realizado en función al Reglamento General de Grados y Títulos (UNFV), de tal forma cumplir con los procedimientos y requisitos; ya que es una propuesta, se ha obtenido información estadística y documental. Por otro lado, se realizaron varias citas de la norma APA 7ª edición en cuanto a citas de autor, teniendo en cuenta los nombres de los autores, apellidos, título, año de publicación y otras fechas relevantes. No se han manipulado datos históricos ni actuales.

La presente investigación es aplicada, ya que el estudio fue con personas cuyos datos personales fueron cuidadosamente resguardados y cuya confidencialidad y privacidad fueron respetadas considerando un muestro aleatorio; no hay riesgo de cuestionar los resultados de este estudio; ya que, es una propuesta mejorable y su utilidad es importante para la discusión y ejecución; Así mismo, los beneficiarios principales serán los pobladores.

IV. Resultados

4.1. Diagnostico Actual del Distrito de San Bartolomé

4.1.1. Ubicación Política

El distrito de San Bartolomé, políticamente se localiza en la Región Lima, Provincia de Huarochirí. (Ver la Tabla 17)

La capital tiene el mismo nombre (pueblo) del distrito, a lo largo del gobierno del General Manuel A. Odría éste fue creado por Resolución Suprema N° 12301, de fecha 3 de mayo de 1955 y se localiza en el curso medio del valle del Rio Rímac (Municipalidad de San Bartolomé, 2019). (Ver Figura 1)

Tabla 17

Ubicación política del distrito de San Bartolomé

Distrito	Provincia	Departamento
San Bartolomé	Huarochirí	Lima

Nota. Elaboración propia.

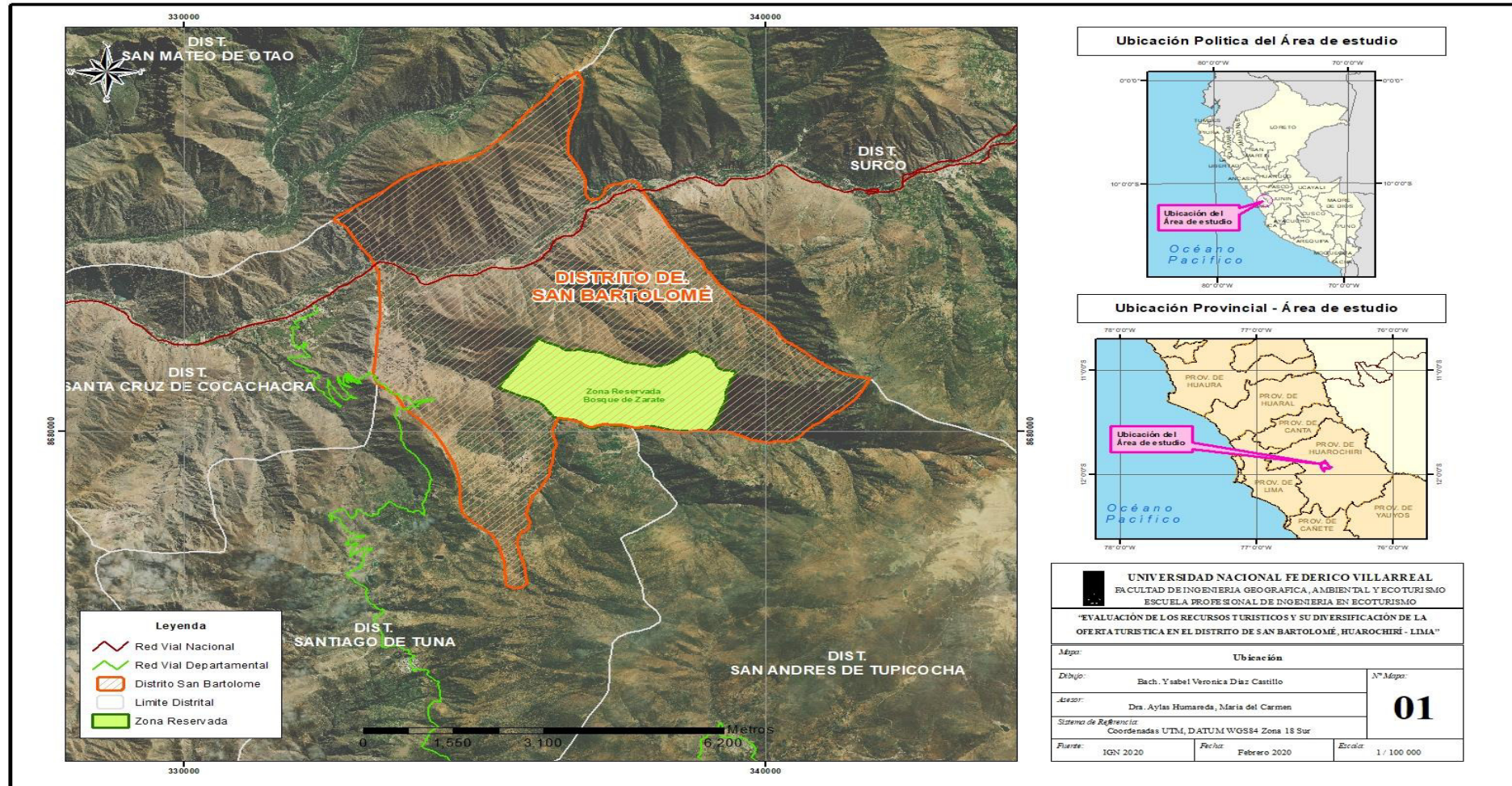
4.1.2. Localización

San Bartolomé geográficamente, se encuentra en las coordenadas geográficas 11°54' 34" Latitud S, 76° 31' 30" Longitud W, su altitud que varía entre los 1500 y 4500 msnm, se localiza en la parte central de la Provincia de Huarochirí y en la ladera izquierda del valle del Rio Rímac.

El distrito tiene límites en el lado del Sur: con los distritos de Tuna y Tupicocha; en el lado del Norte: con los distritos de Otao y Quinches Altos; en el lado del Este: el distrito de Surco; y en el lado del Oeste: el distrito de Cocachacra. (Municipalidad de San Bartolomé, 2019). (Ver Figura 1)

Figura 1

Mapa 1 de Ubicación



Nota. Elaboración propia.

4.1.3. Extensión Territorial

El distrito tiene un territorio que se extienden en ambas laderas del valle del río Rímac, de la Carretera Central entre los kilómetros 53 y 65 km, tiene una extensión superficial de 4230,26 Ha y un perímetro de 35946.85 m. (Ver la Tabla 18) (Ver Figura 2)

Tabla 18

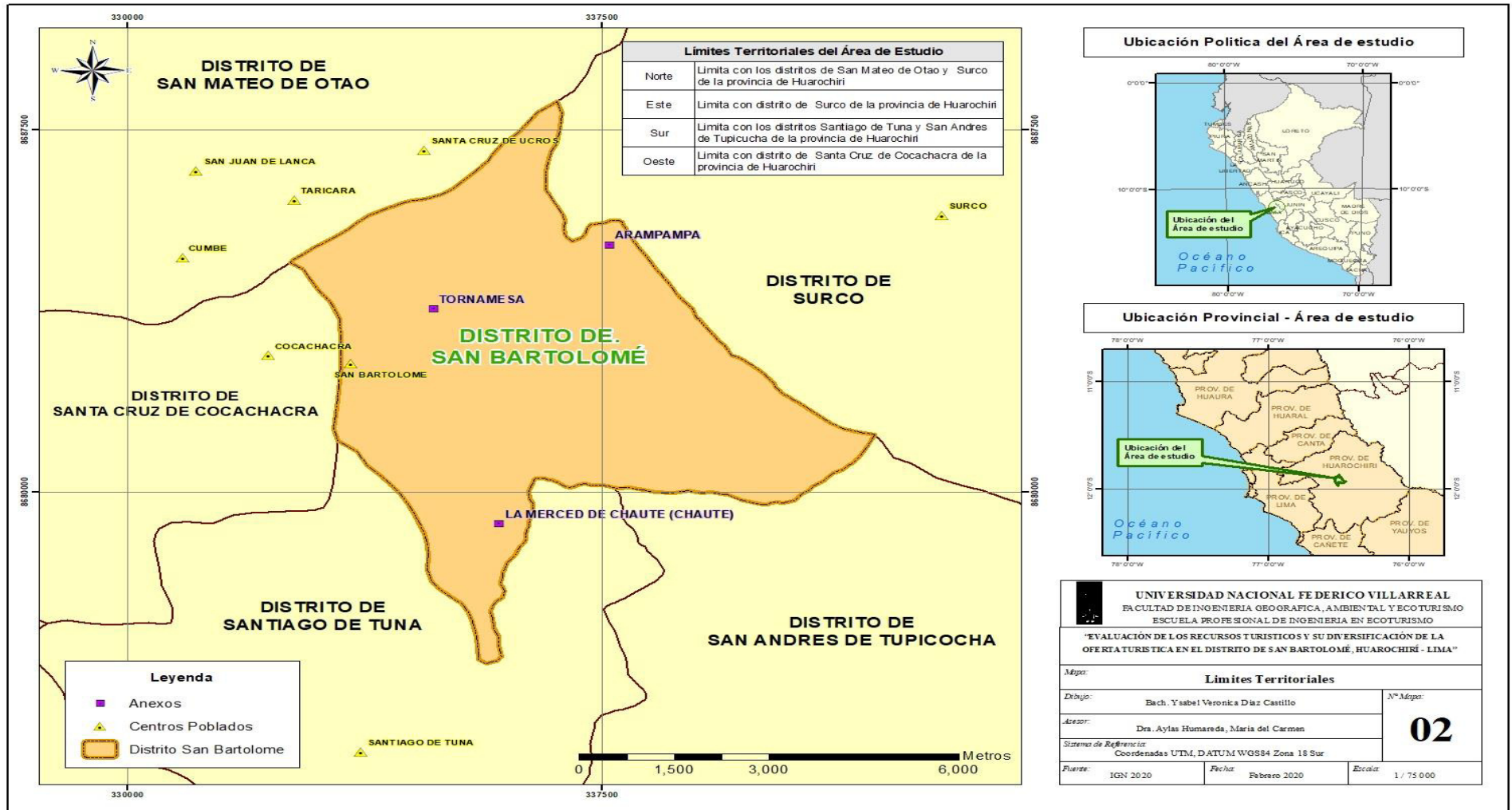
Centro poblados del distrito de San Bartolomé

Distrito	Área	Perímetro	Comunidades y/o anexos	Altitud msnm
San Bartolomé	4267,63 ha.	35 479.29 m.	Comunidad Campesina San Bartolomé	1615
			Comunidad Campesina de La Merced de Chaute	2200
			Anexo: Tornamesa	1550
			Anexo: Arampampa	1800

Nota. (INEI, 2017).

Figura 2

Mapa 2 de Límites Territoriales



Nota. Elaboración propia.

4.1.4. Vías de Acceso y Comunicaciones

San Bartolomé tiene una accesibilidad apta ya que sigue una sola ruta. Se asciende por el valle del Río Rímac, continuando por la Carretera Central hasta llegar a Chosica, desde el paradero Echenique se desplaza la línea de ómnibus San Bartolomé S.A.C. hasta el kilómetro 54.5 (de oeste a este) de la Carretera Central y esta el Anexo de Tornamesa, donde existe un desvío hacia la C.C. de San Bartolomé que se recorre 2k y se encuentra una carretera asfaltada. (Ver la Tabla 19) (Ver Figura 3)

Tabla 19

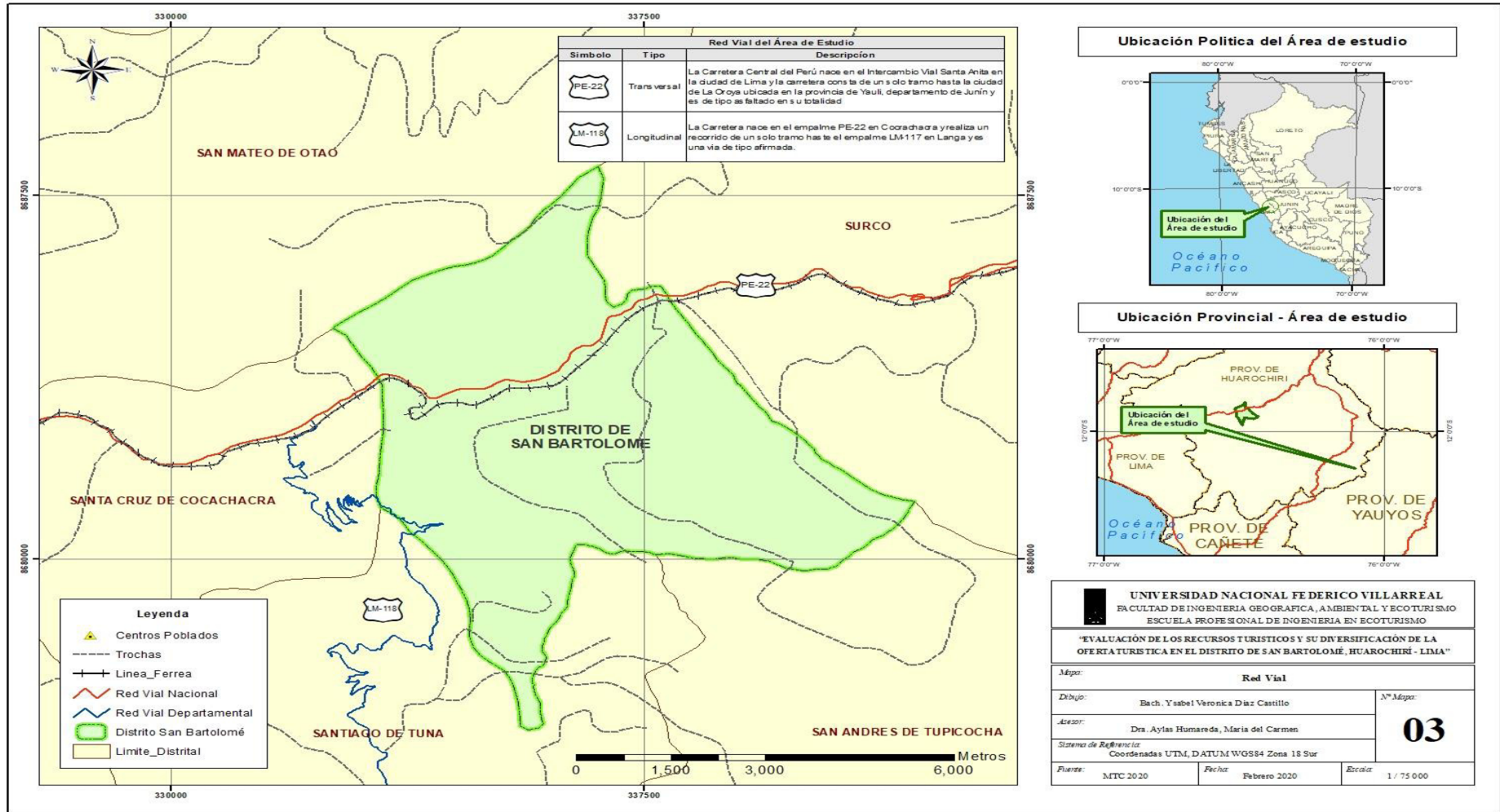
Acceso desde Lima al distrito de San Bartolomé

Ruta	Distancia (km)	Tiempo de vía	Tiempo de viaje (min)
Lima – Chosica	39	Asfaltado	80
Chosica – San Bartolomé	24	Asfaltado	50
Total	63		130

Nota. Elaboración propia.

Figura 3

Mapa 3 de Red Vial



Nota. Elaboración propia.

4.1.5. Clima

El clima del distrito es, como en la mayor parte de los andes, está caracterizado por la variación de una estación húmeda (enero a marzo) y seca (abril a noviembre); siendo el mes más seco el de julio que concuerda con el fenómeno llamada “helada”.

El distrito por su altura y ubicación, de acuerdo a SENAMIH (2019), quien realizó el Mapa de Clasificación Climática del Perú, el cual es basado en la clasificación dada por Thornthwaite, que identifica que tipo de clima del distrito, y con un tipo predominantemente de clima Semiseco, templado, escasa precipitación en otoño e invierno y alta humedad relativa. Las temperaturas de sombra, medidas por el termómetro de la escuela local, suelen oscilar entre 20 y 23 grados centígrados. (Municipalidad de San Bartolomé, 2019)(Ver la Tabla 20) (Ver Figura 4)

Tabla 20

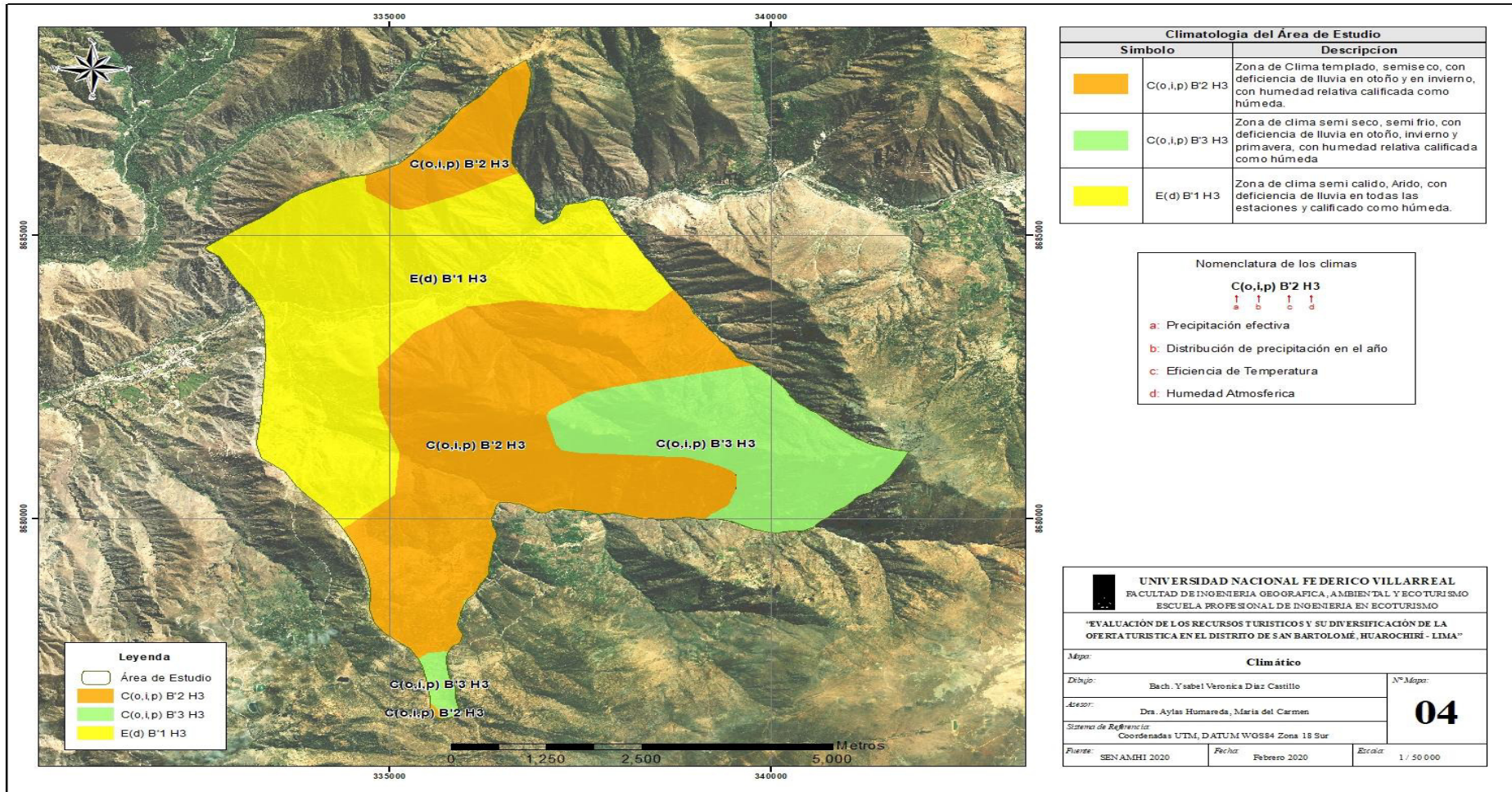
Tipo de clima en el distrito de San Bartolomé

Codificación	Zona de clima	Área (ha)	Porcentaje
C(o,i,p) B'3 H3	Zona de clima Semi seco, semi frio, con deficiencia de lluvia en otoño, invierno y primavera, con humedad relativa calificada como húmeda.	747.28	17.51%
C(o,i,p) B'2 H3	Zona de clima Semi seco, templado, con deficiencia de lluvia en otoño, invierno, con humedad relativa calificada como húmeda.	1903.25	37.90%
E(d) B'1 H3	Zona de clima Semi calido, desértico, con deficiencia de lluvia en todas las estaciones, con humedad relativa calificada como húmedo.	1617.27	37.90%
Área Total		4267.63 ha	100%

Nota. Elaboración propia.

Figura 4

Mapa 4 Climático



Nota. Elaboración propia.

4.1.6. Hidrología

Según la clasificación de Unidad Hidrográfica Nivel 7 Método Pfafstetter, San Bartolomé se ubica dentro de la Unidad Hidrográfica Santa Eulalia - Parac.

Posee dos fuentes de agua definidas para todo el distrito que son: La Quebrada Rio Seco que baja de las partes altas; y el rio Rímac, que suministra a la capital del distrito a través de la irrigación de Verrugas, ambas son las fuentes de agua para el aprovechamiento de la población y la agricultura del distrito de San Bartolomé. (Ver la Tabla 21) (Ver Figura 5)

Descripción General de la Cuenca del Rio Rímac. Es considerada como una de las cuencas hidrográficas más considerables del país, al ubicarse en el interior de la gran capital, ejerciendo un papel importante como fuente de agua para la agricultura, los seres humanos y el consumo de energía, existiendo en ella 5 centrales hidroeléctricas importantes (MINEM, 1997) (p. 6).

La cuenca del rio Rímac nace en la vertiente occidental de la cordillera de los andes a una altitud máxima de 5508 msnm, en el nevado de Paca, a unos 132 km al noreste de la ciudad de Lima aproximadamente, donde desemboca en el Océano Pacífico por el Callao (MINEM, 1997) (p. 6).

El área total de captación de agua es de 3132 km², que comprende aquellos de sus principales tributarios, Rio Blanco (193.7 km²) y Santa Eulalia (1097.7 km²). A medida que la cuenca llega cabecera de la cordillera, el valle del rio Rímac cambia de la amplia llanura costera en la que se encuentra Lima, a un perfil de valle bien definido que apoya a la actividad agrícolas y al distrito de San Bartolomé (MINEM, 1997) (p. 6).

Descripción General de la Microcuenca del Rio Seco. San Bartolomé hidrológicamente está conformado principalmente por una microcuenca del Rio Seco, parte del Valle del rio Rímac y pequeños afluentes. El Rio Seco es uno de los abastecedores de agua potable para el distrito, ya que cuentan con aguas del rio Rímac que es desplazado mediante

tuberías desde San Jerónimo de Surco, también abastece a los cultivos del distrito con agua. El Río Seco es importante ya que, en la margen derecha del mismo, se encuentra la ladera del bosque de Zarate y sus principales quebradas afluentes son: Zarate, Gigantón, Chivi, Pastos y Mauyhuayqui. Su inicio del Río Seco es en el territorio de la C.C. de San Antonio de Chinchina y C.C. San Pedro de Llanca, pertenecientes al distrito de San Andrés de Tupicocha.

Tabla 21

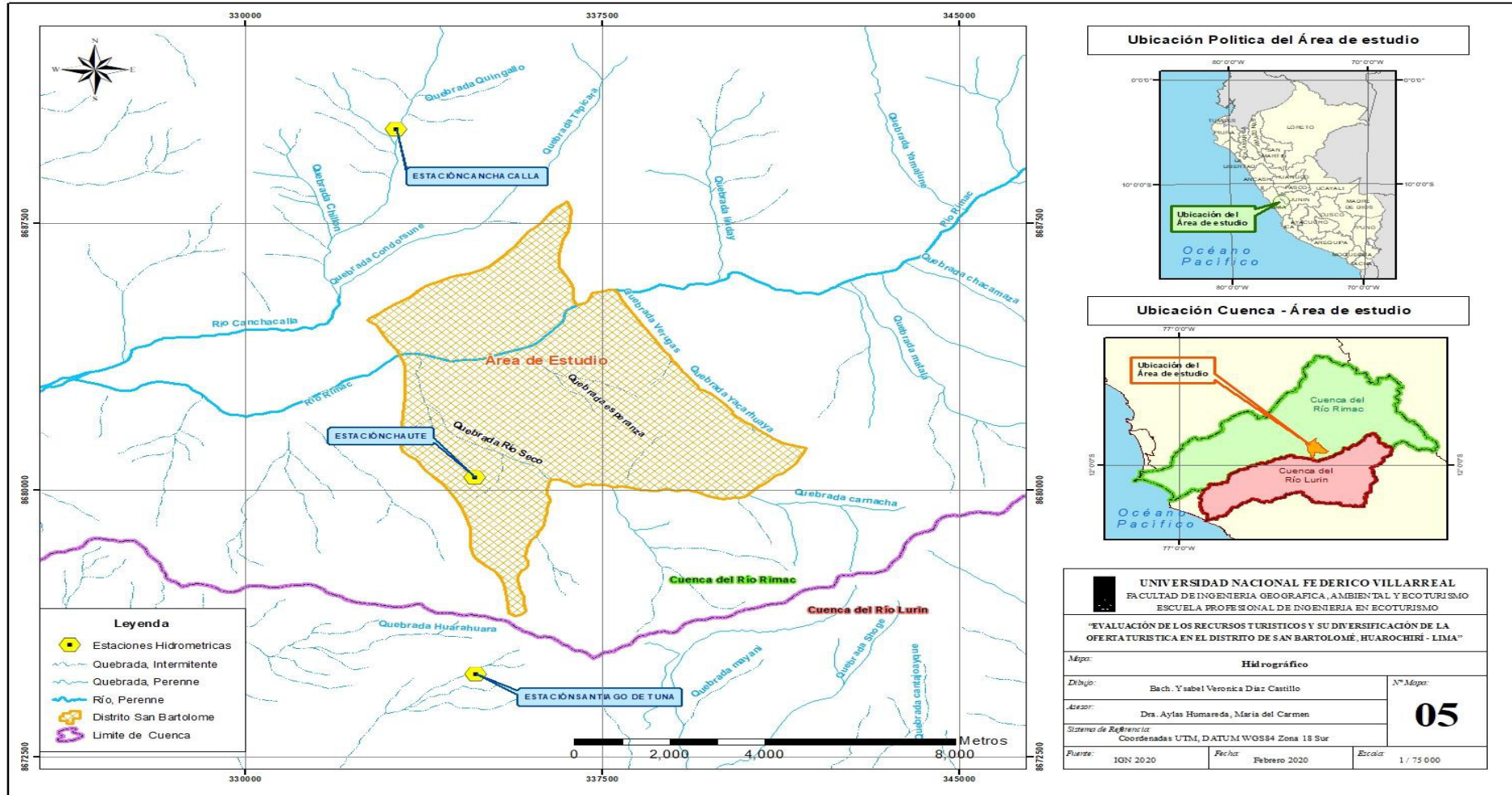
Ríos principales y quebradas del distrito de San Bartolomé

Ríos principales	Quebradas	
Río Rímac	Quebrada Chaute	Quebrada Negro
Río Seco	Quebrada Carnacha	Quebrada Verrugas
	Quebrada Esperanza	Quebrada Yacarhuaya

Nota. Cartas del IGN 24-j y 24-k.

Figura 5

Mapa 5 Hidrográfico



Nota. Elaboración propia.

4.1.7. Geología

Teniendo en cuenta al (INGEMMET, 2019) en este punto se describe la geología de acuerdo a la información obtenida, en los cuadrángulos de la Carta Geológica de Chosica (24j) y Matucana (24k). (Ver Figura 6)

A continuación, se describen cada una de las formaciones determinadas en el distrito, siguiendo el orden de las unidades estratigráficas del más antiguo al más reciente.

Formación Arahuary (J-ar). Está constituido por rocas sedimentarias y volcánicas, constituidas por areniscas, andesitas, calizas del Jurásico y limolitas.

Grupo Rímac (Tim-r). Está constituido por rocas sedimentarias y volcánicas, constituidas por andesitas tufaceas, flujos de brecha, andesitas o tufos andesíticos.

Volcánico Huarochirí (Ts-hu). Perteneciente al Terciario Superior, constituido por Tobas con areniscas y limolitas. Está constituido por rocas sedimentarias como limolitas y areniscas.

Depósitos Aluviales (Qr-al). Está constituido por bloques, cantos redondeados, piedras, materiales finos y arena gruesa que se renueva periódicamente durante la época de lluvias.

Rocas Intrusivas. Son rocas volcánicas del Terciario, por la existencia de aglomerados, derrames, tufos, material piro clástico (lapilli, tobas y cenizas), basaltos y andesita; se caracterizan.

Granodiorita, Tonalita. Está constituido por rocas plutónicas suficientemente aptas en condiciones frescas.

En la Tabla 22 se presentan las siguientes unidades estratigráficas de acuerdo a las eras a las que corresponden:

Tabla 22*Unidades estratigráficas del distrito de San Bartolomé*

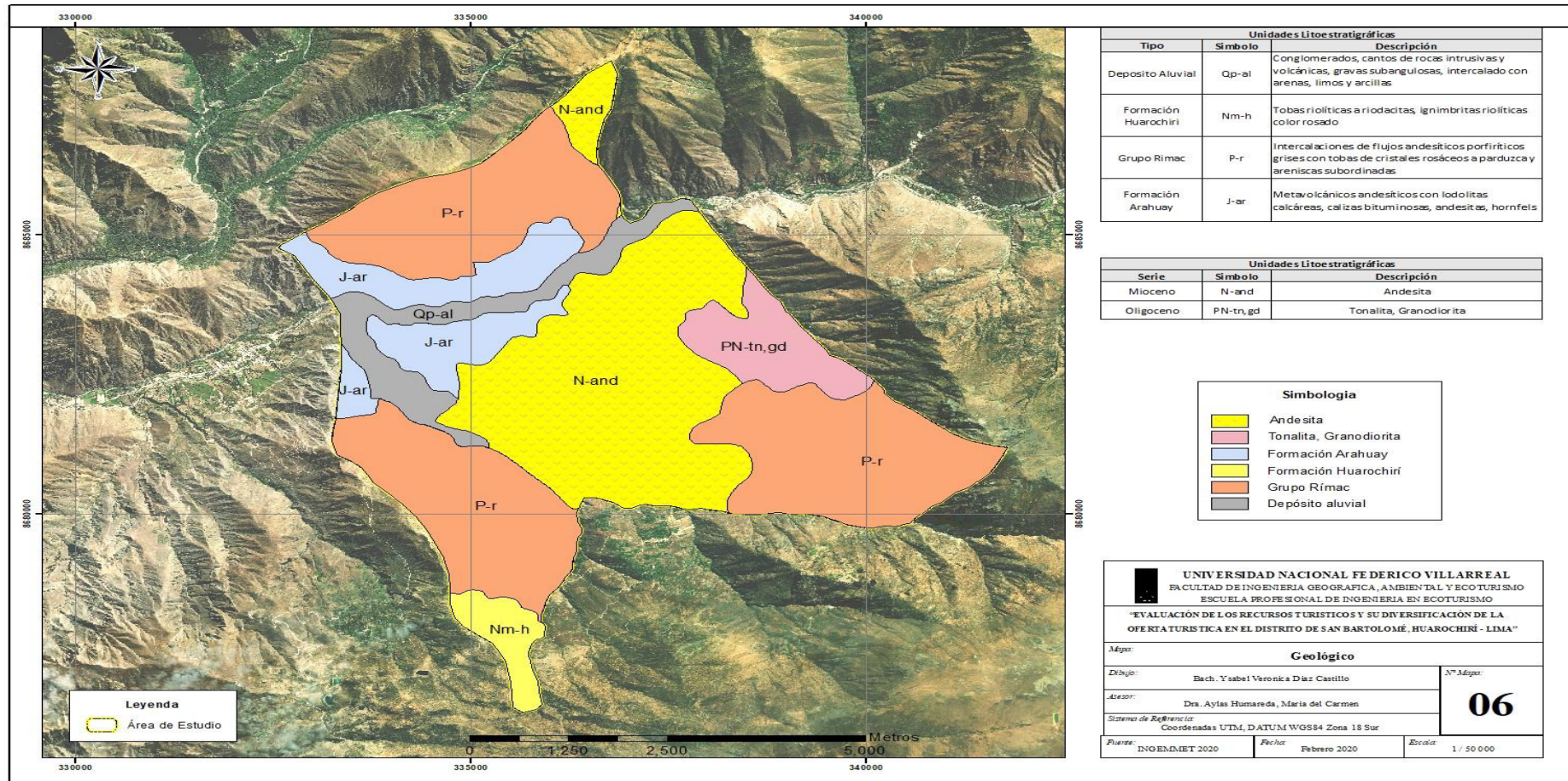
Era	Sistema	Serie	Unidades Litoestratigráficas	Símbolo	Área	Porcentaje %
Cenozoico	Cuaternario	Reciente	Depósitos Aluviales	Qp-al	288	6.37%
			Fom. Huarochirí	Nm-h	121	2.68%
	Tercerio	Superior	Gpo. Rímac	P-r	1833	40.55%
Mesozoico			Fm. Arahúay	J-ar	461	10.20%
			Andesita	N-and	1315	29.09%
Rocas Intrusivas			Tonalita, Granodiorita	PN- tn,gd	251	5.55%
Área Total					4230,26 ha	100%

Nota. Cartas geológicas del Instituto Geológico Minero y Metalúrgico 24j y 24k (INGEMMET, 2019). Escala =

1: 100 000

Figura 6

Mapa 6 Geológico



Nota. Elaboración propia.

4.1.8. Geomorfología

Este punto se basa en la información difundida en él (INGEMMET, 2019), en su mapa geomorfológico, donde se encuentra el distrito de San Bartolomé, el cual presenta unidades geomorfológicas. (Ver la Tabla 23)

El valle del río Rímac que viene de aguas arriba de Chosica, tiene un carácter de cañón, las vertientes de ambos lados son bastantes agrestes, empinadas y tiene un fondo muy estrecho, en ciertos sitios solo hay lugar para el Talweg del río y la pista de la Carretera Central, Lima - La Oroya. Los ligeros ensanchamientos establecidos por los conos de deyección de los torrentes laterales y las terrazas aluviales son utilizados para la agricultura. La vertiente norte del valle, del sector correspondiente al distrito, es fuertemente rocosa y empinada, respecto a la vertiente sur (ladera izquierda) es menos parada, pero así mismo rocosa y está dividido por las quebradas Río Seco o Carnacha y Verrugas que corren de Sur a Norte, hacia el Río Rímac. (Municipalidad de San Bartolomé, 2019) (Ver Figura 7)

Tabla 23

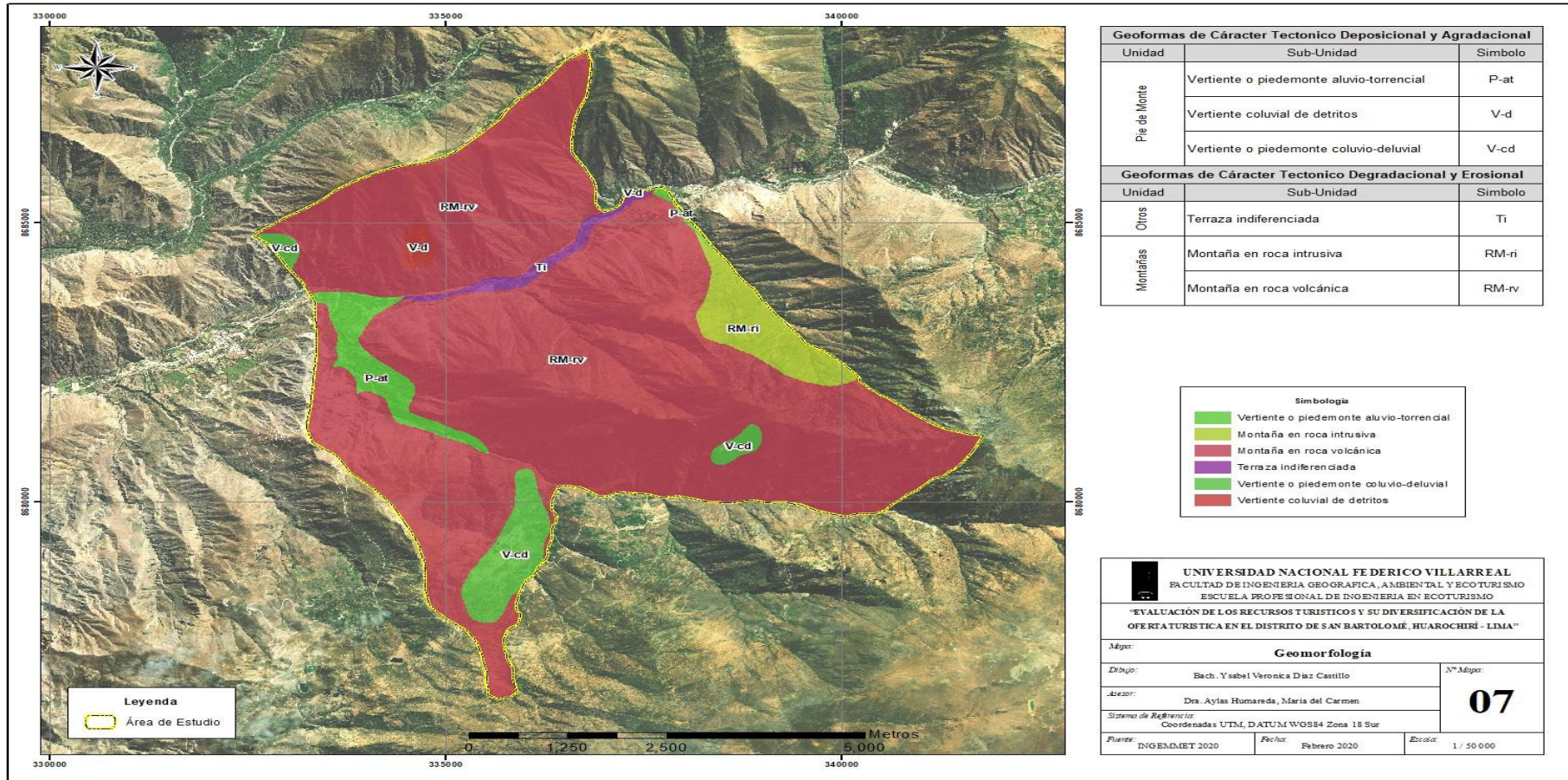
Unidades geomorfológicas del distrito de San Bartolomé

Unidad geomorfológica	Símbolo	Área	Porcentaje %
Montaña en roca intrusiva	RM - ri	186	4.36 %
Montaña en roca volcánica	RM - rv	3658	85.75 %
Terraza indiferenciada	Ti	55	1.29 %
Vertiente coluvial de detritos	V - d	28	0.66 %
Vertiente o piedemonte aluvio - torrencial	P - at	148	3.47 %
Vertiente o piedemonte coluvio - deluvial	V - cd	191	4.48 %
Área Total		4230,26 ha	100%

Nota. Mapa Geomorfológico, (INGEMMET, 2019), Escala 1:2000000

Figura 7

Mapa 7 Geomorfología



Nota. Elaboración propia.

Procesos morfológicos

El área de estudio se encuentra por diferentes tipos de acciones morfogenéticas, siendo los de mayor incidencia los de origen hídrico y gravitacional, los cuales son descritos más adelante, sin embargo, a continuación, se describen dos procesos que por su carácter extendido y generalizado no ha sido representado en el Mapa Geomorfológico.

✓ **Erosión**

Es la erosión superficial del terreno cuando las aguas de precipitación pluvial descienden por las laderas. Afecta, sobre todo, a formaciones superficiales sueltas, ubicadas en zonas de fuertes pendientes con un sustrato rocoso impermeable, y desprovistas de cobertura vegetal. Esta erosión es intensa en lugares dispersos, pero es máxima en las grandes vertientes secas que bordean el río Rímac.

✓ **Meteorización**

Es una acción natural que consiste en modificaciones mínimas de la superficie por efecto de agentes climáticos. Es un proceso de magnitudes reducidas, y casi imperceptibles a la escala de la vida humana, que ocurre de manera natural, permanente y generalizada, pero que en ciertas zonas tienen incidencias posteriores en el desarrollo de procesos erosivos notables. En este medio bioclimático, con preponderancia de rocas intrusivas y superficiales empinadas, el proceso se magnifica dando lugar a una desintegración gradual de las rocas mediante una predominante “exfoliación esferoidal” y una rápida formación de arenas.

Las lluvias veraniegas o eventuales arrastran fácilmente estas arenas de meteorización, las cuales llegan a los cauces torrenciales, donde luego se precipitan bajo la forma de voluminosos y violentos huaycos.

No es un proceso que se puede representar cartográficamente a la escala de presentación del mapa geomorfológico.

4.1.9. Peligros Geológicos

El peligro, también llamado amenaza, es la probabilidad de ocurrencia de un fenómeno físico (natural o inducido por el hombre) que por su magnitud y característica puede ocasionar daños y afectar adversamente a las personas, infraestructura, producción, bienes y servicios; tiene la capacidad de producir daños físicos, económicos y ambientales, con una determinada intensidad, localización y tiempo.

En tal sentido, los diversos fenómenos que inciden en el ámbito del estudio pueden constituir amenazas para los diversos centros poblados, por lo que es preciso identificarlos, para luego analizar la vulnerabilidad en cada sector del área evaluada.

En el presente trabajo se han clasificado los peligros geológicos en: *PELIGROS HIDROMETEOROLOGICOS, PELIGROS DE CARÁCTER EXOGENO Y PELIGROS DE CARÁCTER ENDOGENO.*

En el ámbito de estudio los peligros naturales constituyen una seria amenaza para la seguridad física de sus diversos sectores, como lo expresan numerosos pobladores, donde los periódicos eventos de precipitación pluvial han dado lugar a huaycos, inundaciones o movimientos de masas, produciendo pérdidas humanas y materiales.

Peligros Hidrometeorológicos

Son procesos o fenómenos naturales de tipo atmosférico o hidrológico que pueden causar lesiones o la pérdida de vidas, daños a la propiedad, la interrupción social y económica o la degradación ambiental.

Los siguientes son ejemplos de peligros hidrometeorológicos que pueden afectar el ámbito del estudio: desbordes e inundaciones, torrencialidad (huaycos) y erosión lateral y socavamientos.

✓ **Torrencialidad (huaycos)**

Es el desplazamiento violento de una gran masa de agua con mezcla de lodo y bloques de roca de diversas dimensiones, que se moviliza a gran velocidad a través de quebradas o valles. Es un fenómeno torrencial que causa destrucción de viviendas, daños en la infraestructura vial y cuantiosas pérdidas en la agricultura, con consecuencias ambientales y sanitarias.

Para que se generen huaycos, las quebradas deben tener varias propiedades hidrogeomorfológicas específicas como: superficie de cuencas mínima, que varía en función de otros factores ambientales, fuerte pendiente, rocas impermeables en el substrato, coberturas detríticas sueltas y forma de cuenca, con lo que propician condiciones de mayor riesgo de ocurrencia de avenidas o huaycos.

Los flujos torrenciales (huaycos) son los eventos de mayor recurrencia y mayor influencia en los valles de Rímac, inclusive son los que provocan desbordes e inundaciones de los ríos cuando ocurren simultáneamente a lo largo de varias quebradas. Esto se debe a la abundante presencia de cobertura detrítica en las laderas y lechos de quebradas, los que son erosionados por las lluvias estacionales.

En el distrito de San Bartolomé los desastres ocurridos en los últimos 20 años han sido causados mayoritariamente por huaycos e inundaciones y las pérdidas han sido importantes para sus pobladores.

✓ **Desbordes y Embalses**

Son fenómenos morfodinámicos, que se producen durante las temporadas de lluvias estacionales que ocurren en la región entre diciembre y marzo. Durante esta época las aguas de los cauces fluviales se elevan llegando a cubrir todo su lecho actual y gran parte de las terrazas bajas adyacentes, así como algunos sectores muy

localizados de las terrazas medias. Su impacto implica serios riesgos a los emplazamientos humanos, cultivos e infraestructura.

Entre los puntos más críticos se tiene el desborde de río Seco por una acequia hacia la Carretera Central, así como el desborde de la Quebrada de Negro.

✓ **Erosión en Surcos y Cárcavas**

Son formas de erosión que se producen cuando las aguas de precipitación tienden a concentrarse primero en surcos y luego en cárcavas; los primeros son incisiones de unos pocos decímetros de profundidad en tanto que las cárcavas son canales de uno a varios metros de profundidad. Los surcos y cárcavas se forman mayormente en terrenos de fuerte pendiente, sobre todo si tienen cubierta coluvial, rocas deleznales, vegetación deteriorada y cultivos inapropiados. Los surcos no representan riesgos, pero las cárcavas (que a menudo derivan de un mayor desarrollo de los surcos) pueden socavar y causar daños erosivos más o menos significativos.

En las zonas de estudio, se reconocen diversos lugares donde este tipo de erosión ha deteriorado severamente las laderas, especialmente las que se desarrollan sobre sedimentos coluviales o coluvio - aluviales.

✓ **Erosión lateral y Socavamientos**

Son acciones morfodinámicas realizadas por las corrientes fluviales, cuando estas se encuentran saturadas con material sólido. Los efectos más notorios se presentan durante las crecientes estacionales; es un proceso que se origina por desgaste de la base de los taludes ribereños, lo que ocasiona el consecuente desplome de las porciones más altas. Su acción es más acentuada cuando los bordes de las terrazas o laderas socavadas están constituidos por material suelto, poco o nada consolidado.

Peligros de Carácter Exógeno

Corresponde a los fenómenos naturales de movimientos de masas, que se generan y tienen ocurrencia por los agentes externos como la gravedad, el viento, el agua, etc.; encontrándose condicionados por las características del material de cobertura como son la naturaleza litológica, pendientes, compacidad, entre otras.

Entre los tipos de carácter exógeno, de mayor impacto se tienen:

✓ **Caída de rocas**

Las vertientes montañosas presentan zonas escarpadas importantes, las que en su mayoría se encuentran coronando las cimas de las cabeceras o flanqueando sectores encañonados de los valles glaciares. En dichos sectores a pesar de que las rocas presentan gran coherencia, no están exentos de fisuramientos y a la acción de la meteorización física (gelifracción).

Por dicho motivo, los desprendimientos y caída de rocas son relativamente frecuente en estos sectores muy empinados.

✓ **Derrumbes**

Los derrumbes son movimientos de pequeñas magnitudes generados por la gravedad y que ocurren por desplome en seco por inestabilidad natural de las vertientes empinadas o por socavamiento fluvial en la base de los taludes ribereños poco consolidados. Son procesos frecuentes en las laderas donde las carreteras de acceso, han roto el perfil de equilibrio.

Normalmente son de pequeñas magnitudes, involucrando masas rocosas de solo algunas decenas de metros cúbicos.

✓ **Deslizamientos**

Los deslizamientos se generan por aguas infiltradas que aumentan el peso de los materiales superficiales hasta inestabilizarlos o que actúan como lubricante de masas superiores. Son frecuentes en el territorio montañoso de fuertes pendientes, donde la

litología, fisuramientos, alteración o poca coherencia de los sedimentos superficiales en un medio de abundantes precipitaciones pluviales, favorecen su desarrollo. Los deslizamientos pueden implicar grandes remociones de material, tornando a estas zonas por su carácter violento y catastrófico, como muy riesgosas para la intervención humana.

Peligros de Carácter Endógeno

✓ Sismicidad

Según J. Kuroiwa, analizando la sismicidad de la cuenca del Rímac, se establece que se han producido solo dos sismos durante el periodo 1918 a 1974, con profundidades de entre 71 a 300 Km, observándose asimismo que en áreas vecinas han ocurrido muchos sismos, los que por propagación de sus ondas han afectado a la zona en estudio.

También menciona que es notorio observar que en la parte oceánica se concentra la mayor actividad sísmica del país, y frente a Lima se observa un núcleo de alta actividad, lugar donde se generó el terremoto del 3 de octubre de 1974; los sismos en esta área son superficiales ($h < 30$ Km), en tanto de que en el Continente son más profundos ($h = 71$ a 100 Km).

Muchos terremotos han sucedido en áreas vecinas a la Cuenca del Rímac, que han ocasionado daños y pérdidas de vidas humanas.

En el siglo pasado se registraron tres terremotos que afectaron la Cuenca del Río Rímac y cuyas características se muestran en la Tabla 24.

Tabla 24*Características de los sismos 1940, 1966 y 1974*

Fecha	Hora	Descripción		Ms	Intensidad (MM)	Profund. (Km)
		Lat	Long			
24 - 05 - 1940	11:35	10.5	77.6	8.2	VIII	42
17 - 10 - 1966	16:41	10.7	78.6	7.6	VIII	38
03 - 10 - 1974	09:21	12.3	77.8	7.6	VIII	13

Nota. INDECI 2005, Ms: Magnitud estimada del terremoto MM: Escala de Mercalli Modificado

De los antecedentes históricos de estos sismos, se sabe que dieron lugar a algunos derrumbes y desprendimientos en la Cuenca del Rímac, pero no se tienen reportes de deslizamientos.

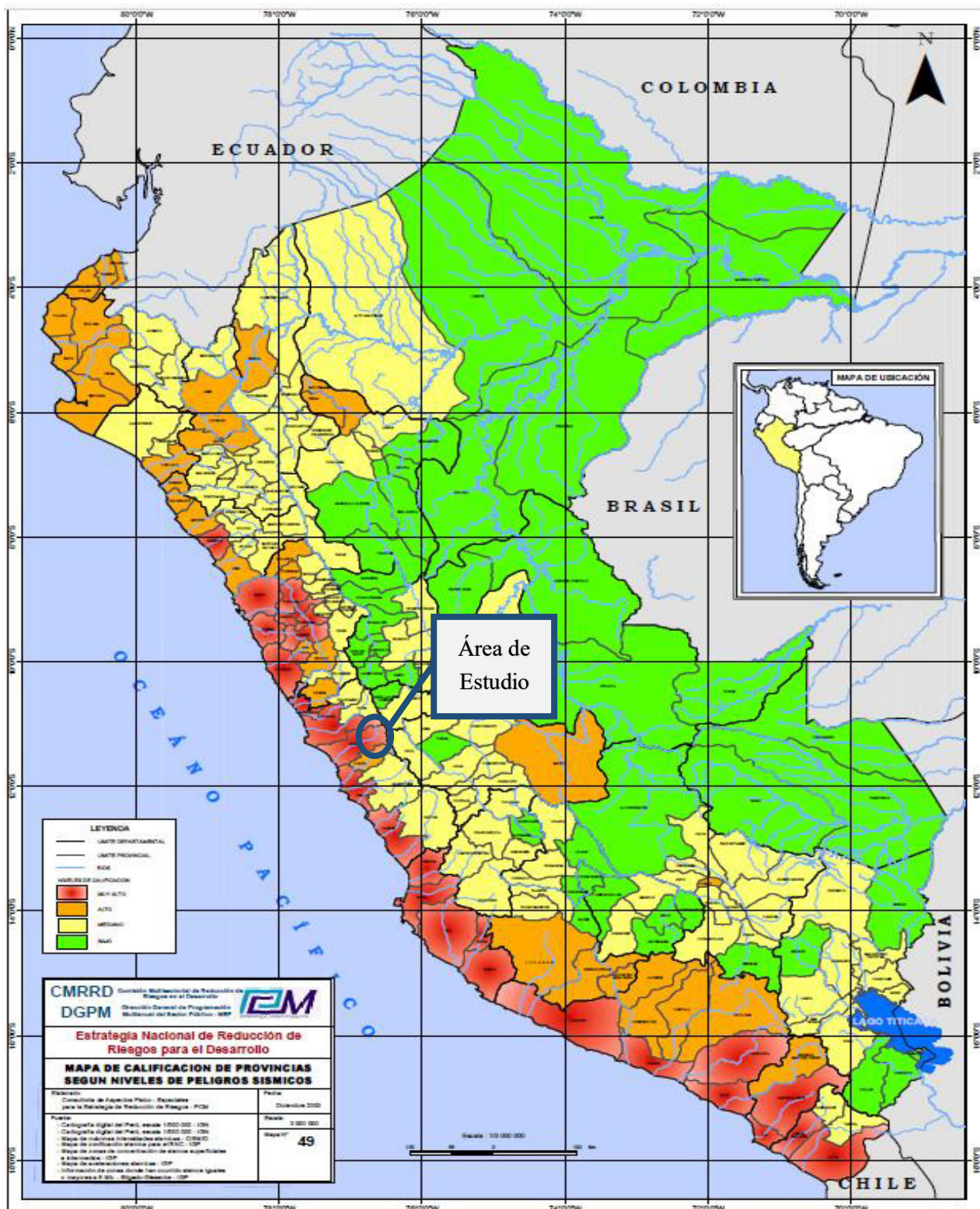
Hay muy poca información de desprendimientos de rocas en las quebradas después de ocurrencia de los sismos importantes, sin embargo, los estudios de campo permiten establecer a la quebrada de Rio Seco, como zona donde el factor de inestabilidad está presente y que podrían incrementarse durante la ocurrencia de un sismo.

Los 3 sismos severos mencionados, solo produjeron derrumbes en los cortes de talud de Carretera Central y Ferrocarril, considerándose posible que en las laderas inestables de las quebradas se hayan presentado derrumbes de bloques.

Dentro del territorio peruano se han establecido diversas zonas sísmicas, las cuales presentan variadas características de acuerdo a la mayor o menor presencia de los sismos; en tal sentido, considerando el marco geotectónico, la historia sísmica, las zonas sismigenicas, la distribución especial de los sismos, se ja catalogado la sismicidad de la zona como alta, de acuerdo al Mapa de Calificación de provincias según Niveles de Peligros Sísmicos. (Ver Figura 8)

Figura 8

Mapa de Clasificación de Provincias según Niveles de Peligros Sísmicos



Nota. Elaboración propia.

4.1.11. Evaluación de Vulnerabilidad

“La vulnerabilidad, es el grado de daños o pérdidas potenciales en un elemento o conjunto de elementos como consecuencia de la ocurrencia de un peligro de intensidad determinada”

En este punto, la vulnerabilidad se relaciona directamente con el grado de resistencia o exposición que tienen los elementos líticos o morfológicos ante los agentes atmosféricos (meteorización) y frente a la intervención del hombre al ocupar el territorio en forma desordenada y en lugares poco apropiados.

En este sentido, en el ámbito de estudio se ha efectuado una zonificación de “áreas críticas”, ver la Tabla 25, donde los peligros hidrometeorológicos y geológicos presentan recurrencia periódica conformando sectores de alta susceptibilidad a los peligros altos y muy altos, los que deben considerarse, los que deben considerarse dentro de un programa preventivo.

Tabla 25*Zonas críticas, peligro, daño y medidas de mitigación*

Lugar/ microcuena	Peligro	Daño	Medida de Prevención
Quebrada del Rio Seco	Huaycos y posible embalse	Destrucción de viviendas cercanas, carretera y cultivos.	Limpieza, construcciones de gaviones, barreras de protección y disipadores de energía.
Quebrada de Negro	Huaycos y posible embalse	Destrucción de viviendas cercanas, carretera y cultivos.	Limpieza, construcciones de gaviones, barreras de protección y disipadores de energía.

Nota. Elaboración propia.

En este proceso de análisis se han determinado tres niveles de vulnerabilidad en la zona evaluada:

- Vulnerabilidad Baja

Son zonas que, ante la ocurrencia de un peligro, tienen poca predisposición a sufrir pérdidas o daños, tanto en la población como en la infraestructura.

- Vulnerabilidad moderada

Son zonas en las que, ante la ocurrencia de un peligro, las pérdidas y daños ocasionados a la población y a la infraestructura serian de alrededor de 25 %.

- Vulnerabilidad Alta

Son zonas en las que, ante la ocurrencia de un peligro, las pérdidas y daños ocasionados a la población y a la infraestructura serian superiores a 50%.

4.1.12. Flora y Fauna

El área de estudio abarca varios pisos ecológicos ya que se encuentra desde los 1600 a 4400 msnm aproximadamente, comprendiendo las regiones de Yunga, Quechua, Suni y Puna.

Yunga (1600 - 2500 msnm)

Zona cálida conformada por la zona baja del distrito, abarca el centro poblado de San Bartolomé, Arampampa – Verrugas y Tornamesa.

Flora. Molle, pájaro bobo, carrizo, tara, totora, en las faldas de los cerros crecen cactáceas columnares como el pichu pichu, el curis, la pitahaya, etc.

Fauna. Zorro, víbora, ciempiés, coralillo, alacrán, lagartija, tortolitas, chivillo, lechuzas.

Quechua (2500 - 3500 msnm)

Significa tierras con clima templado, presenta el clima más agradable del mundo. En esta región se encuentra la comunidad Campesina de la Merced de Chaute.

Flora. Alisos, molle, arracacha, chacacomo, calatillo, duraznillo, arbustos espinosos, gramíneas, cactáceas columnares como el gigantón, plantas medicinales y aromáticas como la muña, el matico, hierba santa, huaygo, flor de mayor, ortiga, etc.

Fauna. Perdiz, palomas, zorzal, ruiseñores, gorriones, halcones, zorros, años, zarigüeya, gato montés.

Se debe destacar una formación natural que se encuentra en la presente zona; El Bosque de Zarate, por una gran importancia ecológica es necesario describir los componentes más destacados del Bosque; según la clasificación de Irma Francke y Niels Valencia se presenta la Tabla 26 y 27 detallando la fauna y flora del Bosque.

Tabla 26

Flora y fauna del Bosque de Zarate

Zonas	Descripción	Potencial
Zonas de las Cactáceas	<p>Esta zona pedregosa comienza al terminar los cultivos de tuna a una altura de 1800 a 1950 <i>msnm</i>.</p> <p>La vegetación está compuesta por gramíneas, algunas plantas herbáceas del género de <i>Lycopersicon</i>, <i>Nicotiana Jungia</i>, <i>Tarasa</i> y <i>Bastardia</i> entre otros.</p> <p>La fauna de la zona es relativamente poca, pero presenta abundantes ortópteros y avispas de género <i>Polistes</i>, y mariposas como <i>Tatocbila blanchardii</i>, en aves se puede observar a las <i>Catamenia anales analoide</i>, <i>Trogloyites acdon audaz</i>, palomas del género <i>Zenaida</i>, <i>Metroorpelia</i>. En la zona se ubican los restos arqueológicos de “Chunaca” (terrazas, andenería) y la zona de campamento del mismo nombre.</p>	Zona potencial para el pastoreo, semirestringido.
Zona de la Carica y Jatropa	<p>Zona pedregosa, ubicada entre los 1950 a 2350 <i>msnm</i>, predomina la presencia de <i>carica candicans</i> “mito” y <i>jatropha macrantha</i> “huanarpo”, también es notoria la presencia de agrupaciones de <i>bromeliácea Pitcairnia</i>; en esta zona se encuentra el área de “Mital” y “Molle”</p>	Zona de observación de especies vegetales y de restos arqueológicos, para lo cual se tendría que prohibir el pastoreo, ya que degrada el suelo.
Zona de Croton	<p>Zona ubicada entre 2350 a 2600 <i>msnm</i>, en esta altitud se encuentra una zona donde el <i>Croton</i> es netamente dominante; <i>Barnadesia</i> es más frecuente a mayor altitud.</p> <p>En la zona se observan aves tales como <i>Carduelis (Spinus magellanicus)</i>, <i>Zonotrichia capensis</i> y <i>Pbeucticus cbrysopeplus cbrysoaster etc.</i>)</p> <p>En la zona baja se encuentra la zona de acampar de la pascana y los restos de molle y ckekta (Terrazas y viviendas).</p>	Zona de avistamiento de aves de la zona.
Zona Baja de Arbustos Espinosos	<p>Zona ubicada entre los 2600 y 2700 <i>msnm</i>, es la zona de transición entre la zona anterior y el bosque de Zarate; en la flora destaca la presencia del arbusto <i>Barnadesia</i>.</p> <p>Sus componentes son semejantes a la parte superior inmediata del bosque, aunque esta presenta.</p>	Zona potencialmente para acampar debido a que es una franja de transición antes de llegar al bosque de Zarate.

Nota. (Valencia & Frankee, 1980)

Tabla 27

Flora y fauna del Bosque de Zarate

Zonas	Descripción	Potencial
Bosque Ralo Perennifolio (Bosque de Zarate)	<p>Zona que se encuentra en los 2700 y 3200 <i>msnm</i>, cerca del cruce entre el camino que asciende a la ladera y el que inicia en Cutayquí, este bosque consiste en agrupaciones de <i>Escallonia resinosa</i> y tiene un promedio de altitud de 3200 m, presenta gran vegetación siendo los principales: <i>Oreopanax oroyamus</i>, <i>Quiquelaba myrtaceae</i>.</p> <p>El Calo (árbol de tronco más grande y grueso) alcanza los 12m de alto, el Calatillo (más pequeño y menos grueso) alcanza 8m de altura y el duraznillo.</p> <p>Existen también 8 especies de pteridofitas y 17 especies de fanerógamas, 13 familias de gramíneas y 4 familias de solanáceas, en cuanto a la fauna existe gran cantidad de invertebrados <i>gasterópodos leptidopteros, diplopodos, quilópodos, etc.</i></p> <p>Ejm. Se aprecia anfibios (<i>Telmatobius rimac Schmidt</i>), reptiles (<i>Dromicussp</i>), posiblemente (<i>Dangustilmeatus</i>), aves (<i>Tinamida accipuridae falconidae columbidae</i>), etc.</p> <p>En mamíferos se encuentra los marsupiales y roedores. Esta es la zona más abundante en biodiversidad.</p>	Zona potencialmente ecoturística, aprovechando su belleza escénica, biodiversidad, también se puede realizar avistamiento de aves y vegetación debido a la riqueza que presenta.
Zona Alta de Arbusto Espinosos	<p>Zona que se encuentra entre los 3200 y 3400 <i>msnm</i>. En esta zona se aprecian arbustos como <i>bardanesia, Baccharis y Herperomeles</i>.</p> <p>Aquí se encuentran los sitios arqueológicos de Muralla (Terrazas y posibles viviendas) y los de Punco (Terrazas).</p>	Zona turística, se puede realizar la observación de aves, vegetación y restos arqueológicos.
Zona de Lupinus	<p>Esta Zona se presenta a partir de los 3400 <i>msnm</i> y puede considerarse como área de transición entre la zona anterior y el Pajonal de Puna, aquí existen grandes agrupaciones de <i>Lupinus</i>.</p>	Zona de gran belleza paisajística siendo aprovechada para la observación de estos debido a su posición que le da una vista panorámica de todo el bosque hasta Ticlio.
Zona Baja de Arbustos Espinosos	<p>Zona ubicada entre los 2600 y 2700 <i>msnm</i>, es la zona de transición entre la zona anterior y el bosque de Zarate; en la flora destaca la presencia del arbusto <i>Barnadesia</i>.</p> <p>Sus componentes son semejantes a la parte superior inmediata del bosque, aunque esta presenta.</p>	Zona potencialmente para acampar debido a que es una franja de transición antes de llegar al bosque de Zarate.

Nota. (Valencia & Frankee, 1980)

El Bosque de Zarate cuenta con el reconocimiento del (SERNANP, 2010), por medio de la Resolución Ministerial N°195 - 2010 del Ministerio del Ambiente y está situado en el distrito de San Bartolomé, siendo un Bosque Semi - Tropical, con gran valor, por su rica diversidad biológica. (Ver Figura 9)

Suni (3500 - 4000 msnm)

Parte alta de distrito, el clima es templado frio, presenta un relieve abrupto.

Flora. Quisque, chamizo, tauri silvestre, cantuta.

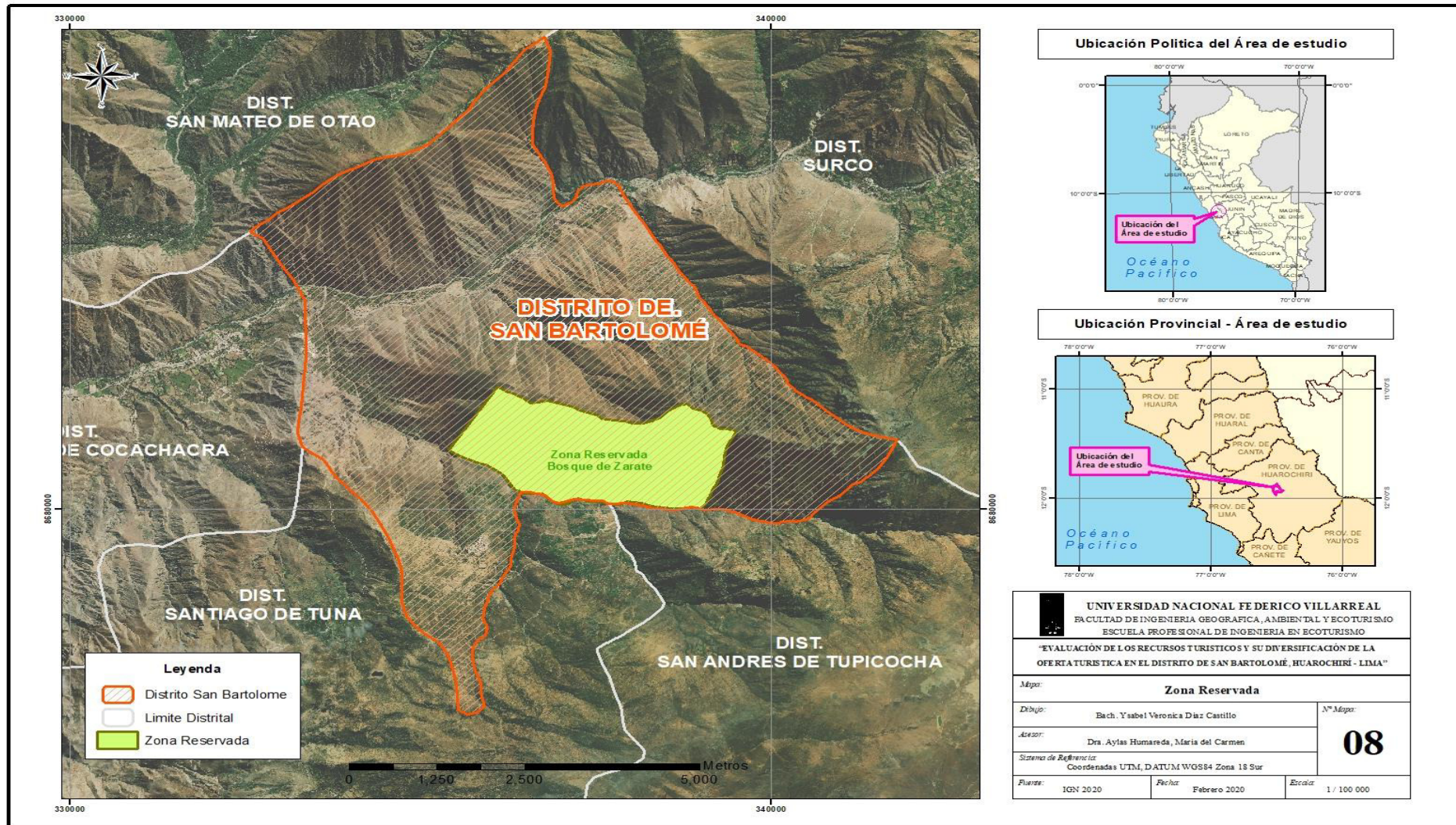
Fauna. Cernícalo, vizcacha, zorros.

Puna (4000 - 4400 msnm)

En la parte alta denominada Ventanilla se inicia el pajonal de puna, además se observa grandes formaciones rocosas y/o montañas en el lugar denominado Julcas y Pescado.

Figura 9

Mapa 8 de Zona Reservada



Nota. Elaboración propia.

4.1.13. Zonas de Vida

En el Perú se tiene 17 de carácter transicional y 84 zonas de vida disponibles en 3 franjas latitudinales. El área de estudio está ubicada dentro de la Región Latitudinal Tropical, de acuerdo al Mapa Ecológico del Perú (ONERN, 1976) y el Mapa de Zonas de Vida del Perú (MINAM, 2015) se encuentra las 05 zonas de vida siguientes: (Ver Figura 10) (Ver la Tabla 28)

Matorral Desértico Pre montano Tropical (md-PT)

Según el ANA (2010), se ubica entre los 1300 a 2000 msnm, presenta matorral arbustivo caducifolios con presencia de cactáceas. La precipitación varía entre 90 a 210 mm y su biotemperatura es de 12 a 21°C (p. 55).

De acuerdo a INRENA (1995), tiene un relieve topográfico que varía entre ondulado y quebrado con algunas áreas de pendientes suaves (parte central del valle costero) (p. 82).

Está conformada por arboles pequeños, en ocasiones muy achaparrados como el “Sapote” *Capparis angulata*; y arbustos como el “Bichayo” *Capparis avilifolia*, pero también una vegetación herbácea rala, en su mayoría gramíneas pequeñas y de corto periodo vegetativo. Las cactáceas se identificaron presentes, básicamente y como indicado: *Creus macrostibas*. Algunas especies muy comunes, particularmente en los valles encajonados de la vertiente occidental son el “Molle” *Schinus molle*, “Fique” *Acacia sp.*, “Tara” *Caesalpinia tintoria*, el “Caña brava” *Gynerium sp.* y “pájaro bobo” *Tessaria integrifolia* (INRENA, 1995) (p. 82).

Estepa espinosa Montano Bajo Tropical (ee-MBT)

Según el ANA (2010), se encuentra en los 2000 y 3050 msnm, presenta una precipitación que varían entre los 250 a 480 mm y una biotemperatura que va de los 12 a los 17°C (p. 55).

De acuerdo a INRENA (1995), tiene un relieve topográfico es predominantemente empinado, ya que fisiográficamente cubren las laderas largas del flanco occidental y las paredes de los valles interandinos (p.101).

Las especies vegetales indicadoras de esta zona de vida son la “Tuna”, el “Molle”, la “Chamana” y el “Ccasi” (*Haplorus peruviana*) en las zonas elevadas, muy cerca a los límites con la estepa Montano. Entre las gramíneas se reparten especies de los géneros *Melica*, *Stipa*, *Eragrostis*, *Adropogon* y *Pennisetum*. (INRENA, 1995) (p. 102).

Estepa Montano Tropical (e-MT)

Según el ANA (2010), se encuentran en los 3000 a 4000 msnm, presenta una precipitación que oscila entre los 330 a 500 mm y una biotemperatura oscila entre los 6 a los 12°C (p. 54).

De acuerdo a INRENA (1995), tiene un relieve topográfico predominantemente empinado, con deficientes áreas de topografía en especial más suave. Los suelos son un tanto profundos, de textura media, por lo general de naturaleza calcárea. Además, posee suelos superficiales, muy calcáreos (Rendzinas), en la parte meridional y hacia el flanco occidental donde produce influencia volcánica surgir los Andosoles vítricos. Los litosoles (incluye formaciones líticas) controlan las superficies empinadas y de deficiente cubierta edáfica (p. 126).

La vegetación natural está predominada por la familia de las gramíneas entre las que resaltan los géneros *Poa*, *Stipa*, *Festuca*, *Calamagrostis* y *Eragrostis*. Alrededor de los límites más cálidos de la zona de vida se pueden observar arbustos de constitución leñosa, La “tola” o “toya” o es común en la región latitudinal Tropical, que es un poco más húmeda y dispone temperaturas más elevadas. Entre las especies indicadoras se puede indicar el cactus designado “Anjoshja” o “Caruacacha” (*Opuntia subulata*) (INRENA, 1995) (p. 126).

Bosque Húmedo Montano Tropical (bh-MT)

Según el ANA (2010), se encuentra en los 3000 a 4000 msnm, presenta una precipitación oscila entre los 500 y los 1000 mm, y su bitemperatura oscila entre los 4 a 12°C (p. 54).

De acuerdo a INRENA (1995), tiene un relieve predominantemente empinado dado que constituyen el borde o parte superior de las laderas que colocan los valles interandinos, haciéndose un tanto más suave en el límite con las áreas del páramo (p. 148).

La vegetación natural Clímax básicamente no existe y se disminuye a bosques residuales homogéneos o pequeños relictos como: el “chachacomo” *Escallonia sp.*; “quinual” *Polylepis sp.*; “romerillo” *Podocarpus sp.*; o pequeños bosques heterogéneos formados por especies de los géneros *Gynoxis*, *Polylepis*, *Berberis*, *Eugenia*, *Senecio*, *Podocarpus*, etc (INRENA, 1995) (p. 148).

Paramo muy Húmedo Subalpino Tropical (pmh-SaT)

Según el ANA (2010), se encuentra en los 4000 a 4600 msnm y presenta por lo general gramíneas. Su precipitación oscila entre 500 a 1000 mm. Y su bitemperatura oscila entre los 3 a 6 °C (p. 55).

De acuerdo a INRENA (1995), tiene un relieve suficiente extensas, suaves a levemente onduladas y colinadas, con laderas de moderado a fuerte declive hasta exponer en muchos casos afloramientos rocosos (p. 175).

La vegetación natural está dominada por una abundante mezcla de gramíneas y otras hierbas de hábitat duradero. En medio de las especies dominantes, se tiene la *Festuca dolycophylla*, *Festuca orthophylla*, *Calamagrostis antoniana*, *C. intermedia*, *C. vicunarum*, *Stipa brachyphylla*, *Stipa ichu*, *Stipa obtusa* y *Stipa inconspicua*; al mismo tiempo estas especies dominantes, se ubican otras tales como: “grama salada”, *Distichlis humilis*, *Bromus sp.*, *Trifolium amabile*, “grama dulce”, *Muhlebergia ligularis*, *M. peruviana*, *Alchemilla*

pinnata, *Poa gynnantha*, *P. annua*, *Paspalum sp*, *Bromus lanatus*, *Agrostis breviculmis*, *Luzula racemosa*, *Hypochoeris elata*, *H. stenocephala* y *H. imayeniana*. A causa del intensivo sobrepastoreo, aumenta la “chaca” o “romero” (*Chuquiragua huamanpinta*), “caqui caqui” (*Adesmia spinosissima*), “garbancillo” (*Astragalus garbancillo*) y “pacco pacco” (*Aciachne pulvinata*) (INRENA, 1995) (p. 175).

Tabla 28

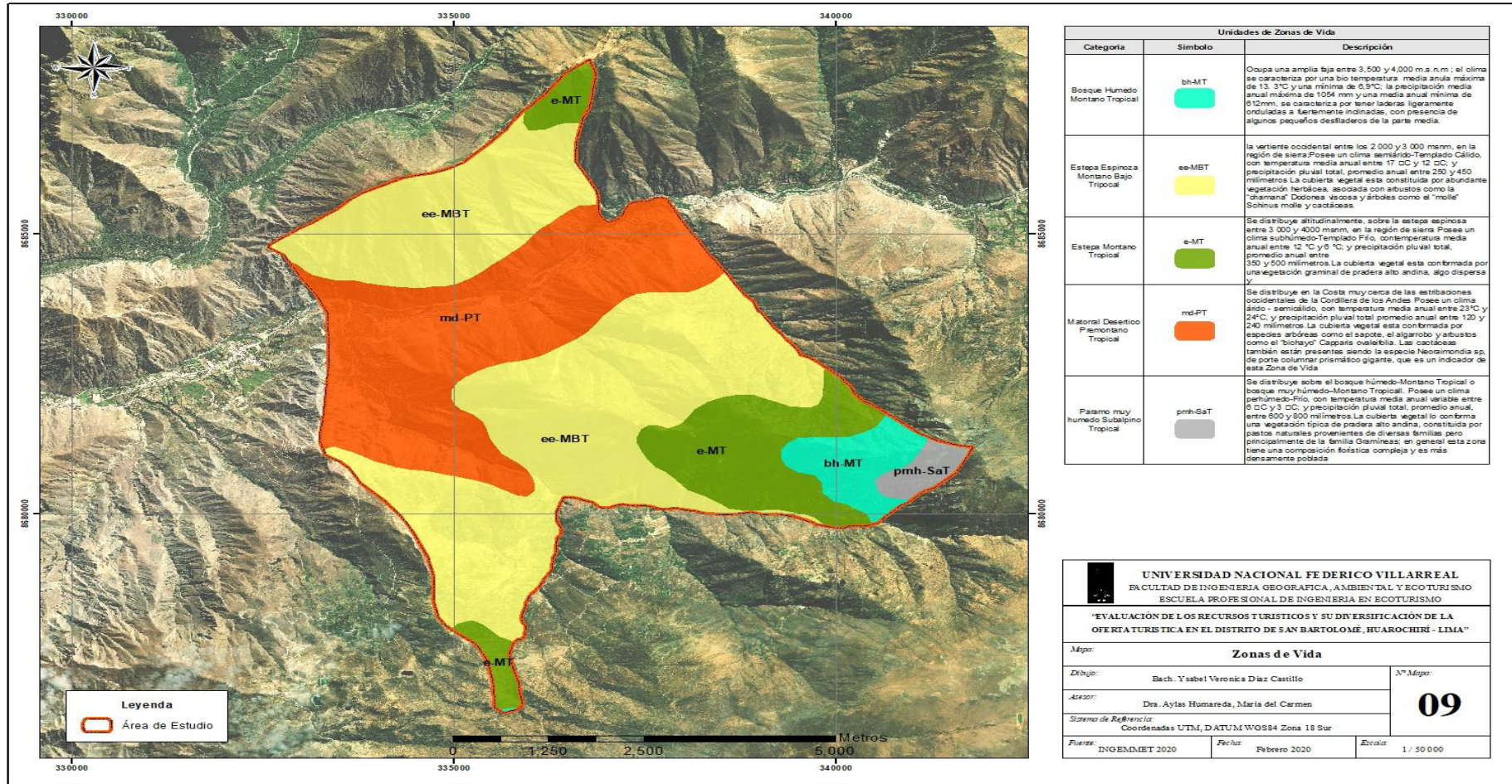
Unidades de zonas de vida del distrito de San Bartolomé

Zona de Vida	Símbolo	Área (ha)	Porcentaje %
Paramo muy húmedo subalpino tropical	pmh-SaT	83.56	1.98 %
Bosque húmedo montano tropical	bh-MT	178.81	4.23 %
Estepa montano tropical	e-MT	554.85	13.12 %
Matorral desértico premontano tropical	md-PT	1186.50	28.05 %
Estepa espinosa montano bajo tropical	ee-MBT	2 226.54	52.63 %
Área total		4230,26 ha	100%

Nota. (MINAM, 2015)

Figura 10

Mapa 9 de Zona de Vida



Nota. Elaboración propia.

4.1.14. Población

En el distrito de San Bartolomé se ha determinado 2 comunidades campesinas y 2 anexos. (Ver la Tabla 29)

Tabla 29

Comunidades y anexos del distrito de San Bartolomé

Región	Provincia	Distrito	Comunidades y Anexos
			Comunidad Campesina de San Bartolomé
Lima	Huarocharí	San Bartolomé	Comunidad Campesina de Merced de Chaute
			Anexo de Tornamesa
			Anexo de Arampampa

Nota. (INEI, 2017).

Demografía

De acuerdo al Instituto Nacional de Estadística e Informática (INEI), la Provincia de Huarocharí en el 2007 registró 72845 hab. de volumen poblacional, mientras que en el 2017 se registra 58145 hab. Asimismo, la tasa de crecimiento promedio anual fue de -2,2 % en el periodo intercensal 2007 - 2017. (Ver la Tabla 30)

Tabla 30

Población total de la provincia de Huarocharí

Región	Provincia	Distrito		Tasa de Crecimiento
		2007	2017	
Lima	Huarocharí	72845	58145	-2.2%

Nota. (INEI, 2017).

El distrito de San Bartolomé registra un volumen poblacional de 1139 habitantes en el año 2017, en el año 2007 registra 1793 habitantes. En la Tabla 31 se presenta la población total del distrito de San Bartolomé distribuido en las comunidades Campesinas de San Bartolomé, La Merced de Chaute y los Anexos de Tornamesa, y Arampampa. (Ver la Tabla 31)

Tabla 31

Población total del distrito de San Bartolomé

Distrito	Total de Población	
	2007	2017
San Bartolomé	1793	1139

Nota. (INEI, 2017).

Población por edad y sexo

Las 2 características demográficas más relevantes de la composición de la población son la edad y el sexo.

Población por Sexo

Se presenta en la siguiente Tabla 32 como primer elemento de caracterización la variable sexo en el distrito de San Bartolomé, la población tiene mayor predominio del sexo masculino sobre femenino, el 49% pertenece al sexo femenino y el 51% de la población pertenece al sexo masculino. (Ver la Tabla 32)

Tabla 32

Población por sexo en el distrito de San Bartolomé

Sexo	Casos	Porcentaje %
Masculino	581	51 %
Femenino	558	49 %
Área Total	1139	100%

Nota. (INEI, 2017).

Población por edad

La estructura en cuanto a la edad se realizó un análisis del crecimiento de la población por edad o grupos de edad, se determina que la población es joven en el distrito de San Bartolomé, considerando que la mayor parte de la población se concentra en el grupo entre los 15 y 34 años y la cuarta parte es menor de 15 años. (Ver la Tabla 33)

Tabla 33

Población por grupos de edad en el distrito de San Bartolomé

Grupos de Edades	Casos	Porcentaje %
De 0 a 4 años	73	6,41%
De 5 a 9 años	80	7,02%
De 10 a 14 años	84	7,37%
De 15 a 19 años	94	8,25%
De 20 a 24 años	76	6,67%
De 25 a 29 años	67	5,88%
De 30 a 34 años	80	7,02%
De 35 a 39 años	66	5,79%
De 40 a 44 años	80	7,02%
De 45 a 49 años	72	6,32%
De 50 a 54 años	73	6,41%
De 55 a 59 años	76	6,67%
De 60 a 64 años	65	5,71%
De 65 a 69 años	44	3,86%
De 70 a 74 años	40	3,51%
De 75 a 79 años	28	2,46%
De 80 a 84 años	26	2,28%
De 85 a 89 años	12	1,05%
De 90 a 94 años	2	0,18%
De 95 años a más	1	0,09%
Total	1139	100%

Nota. (INEI, 2017).

Población por Idioma o Lengua

Según el Censo del 2017 en el área de estudio, 91,27% de pobladores tiene a la lengua materna como el castellano. Se presenta a población por lengua o idioma del distrito de San Bartolomé en la siguiente tabla. (Ver la Tabla 34)

Tabla 34

Población por idioma o lengua en el distrito de San Bartolomé

Idiomas o lengua	Casos	Porcentaje %
Quechua	90	8.18%
Aimara	2	0.18%
Castellano	1004	91.27%
Otra lengua extranjera	3	0.27%
No responde	1	0.09%
Total	1100	100%

Nota. (INEI, 2017).

4.1.15. Actividades Económicas

Las primordiales actividades productivas y económicas que se promueven en el área de estudio son:

La ganadería

En la C. C. de San Bartolomé la ganadería representa una mínima proporción, debido que el distrito es agrícola, sin embargo, en la C. C. Merced de Chaute, una principal actividad que se desarrolla es la ganadería de ganado caprino y vacuno.

La agricultura

Los pobladores locales del distrito mayormente se ocupan en la agricultura, destacando el cultivo de tuna y otras frutas, de la que se aprovecha el fruto para su comercialización y la cochinilla, siendo el mercado de este último, producto muy variable económicamente.

En la C. C. de la Merced de Chaute destaca el cultivo de los Melocotones en su variedad Huayco y los Ciruelos.

Los principales cultivos del distrito se presentan en la tabla. (Ver la Tabla 35)

Tabla 35

Principales cultivos de los anexos del distrito de San Bartolomé

Distrito de San Bartolomé	Área de Cultivo	Principales Cultivos
Comunidad Campesina de San Bartolomé	Cultivo de Tuna, Chirimoya, Palta y Níspero.	260 ha.
Anexo Tornamesa	Cultivo de Tuna, Chirimoya y Palta	70 ha.
Comunidad Campesina de La Merced de Chaute	Cultivos de Melocotón, Ciruelo, Palta y Tuna	320 ha.
Anexo Arampampa	Cultivo de Tuna, Chirimoya, Palta y Alfalfa.	14 ha.
Total		664 ha.

Nota. Elaboración propia.

El comercio

Los pobladores del distrito de San Bartolomé comercializan sus frutas enviándolos al Mercado de Chosica y al Mercado Mayorista de Frutas de Lima.

En el distrito de San Bartolomé se realiza en Festival de la Tuna con una edición en cada año para revalorar el producto bandera de la localidad que es “LA TUNA” y los productos elaborados en base a ella, a la vez se presentan los platos típicos y se venden demás frutas que se cultivan en el distrito.

4.1.16. Salud

El servicio de Salud del distrito está compuesto por el puesto de Salud de la C.C. San Bartolomé, que está integrado por un equipo multidisciplinario que brinda servicios a las familias de todos los distritos y la Posta Medica de la Comunidad Campesina La Merced de Chaute.

Puesto de Salud en la Comunidad Campesina de San Bartolomé.

La C. C. San Bartolomé cuenta con un puesto de Salud y la Atención está a cargo de 01 doctor, 01 dentista, 01 ginecólogo, 02 enfermeras y 01 técnico en enfermería.

Reciben de 25 a 30 pacientes promedio al día y cuentan con laboratorio, equipo de odontología y traje.

Las más comunes enfermedades son: Enfermedades Diarreicas Aguas (EDAS), infecciones Respiratorias Agudas (IRAS), alteraciones gastrointestinales, Uta; este último registro hasta 10 casos a fines del año 2013.

Posta Médica de Salud de la C. C. de Merced de Chaute

La posta médica de salud no cuenta con equipamiento quirúrgico y las más frecuentes enfermedades son: Infecciones Respiratorias Agudas (IRAS) y Enfermedades Diarreicas agudas (EDAS).

4.1.17. Educación

En el distrito de San Bartolomé existen tres niveles educativos: Institución educativa Inicial, Primaria y Secundaria.

Nivel Inicial

- I.E.I N° 367 (Comunidad Campesina de San Bartolomé)
- I.E.I. N° 550 - 5 (Anexo de Tornamesa)

Nivel Primaria

- I.E. N° 20580 Max Villar Torres (Comunidad Campesina de La Merced de Chaute)
- I.E. N° 20583 Daniel Alcides Carrión (Anexo de Tornamesa)

Nivel Primaria y Secundaria

- I.E.T. N° 20581 San Bartolomé (Comunidad Campesina de San Bartolomé)

4.2. Evaluación de los Recursos Turísticos que Posee el Distrito de San Bartolomé.

4.2.1. Inventario de Recursos Naturales y Culturales del Distrito de San Bartolomé.

Se inició con el trabajo *In Situ* en el lugar, donde se logró determinar los recursos culturales y naturales comprendidos en el área de estudio, se aplicó la ficha de recopilación de datos para la obtención de información del “*Inventario de Recursos Turísticos*” del MINCETUR (2018), los cuales fueron adaptados de acuerdo a los objetivos del trabajo de investigación, donde se determinó la categoría, el tipo y subtipo de los recursos culturales y naturales de acuerdo a MINCETUR (2018).

En la Tabla 36, se detalla la evaluación y distribución del inventario de los (18) recursos culturales y naturales del área de estudio de San Bartolomé con sus respectivas cantidades y porcentajes, según la categoría respectiva.

Tabla 36

Distribución por categorías de los recursos turísticos, en términos de porcentaje

Categoría de los Recursos Turísticos	Cantidad	Porcentaje
Sitios Naturales	6	33.33 %
Manifestaciones Culturales	9	46.67 %
Folclore	1	6.67 %
Realizaciones Técnicas, Científicas y Artísticas Contemporáneas	1	6.67 %
Acontecimientos Programados	1	6.67 %
Total	18	100 %

Nota. Elaboración propia.

Sitios Naturales.

Este reúne a la mayor cantidad de recursos turísticos y son considerados como el más importante potencial turístico. En esta categoría se puede observar (06) tipos. En la Tabla 37, se puede detallar la distribución de la categoría de los sitios naturales identificados, de acuerdo con el tipo y subtipo adecuado, así mismo la ubicación.

Tabla 37

Recursos turísticos en la categoría de sitios naturales

Nombre del Recurso Turístico	Ubicación	Categoría	Tipo	Subtipo
Mirador San Cristóbal	San Bartolomé	Sitios Naturales	Zonas Paisajísticas	Miradores Naturales
Bosque de Zarate		Sitios Naturales	Zonas Paisajísticas	Bosques
Cascada de Huacrahualla	Anexo de Arampampa	Sitios Naturales	Caídas de Agua	Cascada
Cascada de Arampampa	Anexo de Arampampa	Sitios Naturales	Caídas de Agua	Cascada
Rio Rímac	Anexo Tornamesa	Sitios Naturales	Corriente de Agua	Rio
Pampa de Amancaes	Anexo Merced de Chaute	Sitios Naturales	Planicies	Pampas

Nota. Elaboración propia.

Manifestaciones culturales.

Esta categoría considera las distintas expresiones culturales del distrito, se considera desde las épocas ancestrales. En esta categoría se puede observar (09) tipos. En la Tabla 38, se puede detallar la distribución de la categoría de las manifestaciones culturales identificadas, de acuerdo con el tipo y subtipo adecuado, así mismo la ubicación.

Tabla 38*Recursos turísticos en la categoría de manifestaciones culturales*

Nombre del Recurso Turístico	Ubicación	Categoría	Tipo	Subtipo
Complejo Arqueológico de Chucuncuya	San Bartolomé	Manifestaciones Culturales	Sitios Arqueológicos	Edificaciones
Complejo Arqueológico de Punto Punto	San Bartolomé	Manifestaciones Culturales	Sitios Arqueológicos	Edificaciones
Iglesia Matriz de San Bartolomé	San Bartolomé	Manifestaciones Culturales	Arquitectura y Espacios Urbanos	Iglesia
Iglesia Matriz de Merced de Chaute	Anexo Merced de Chaute	Manifestaciones Culturales	Arquitectura y Espacios Urbanos	Iglesia
Plaza Merced de Chaute	Anexo Merced de Chaute	Manifestaciones Culturales	Arquitectura y Espacios Urbanos	Plaza
Casona	Anexo Merced de Chaute	Manifestaciones Culturales	Arquitectura y Espacios Urbanos	Casona
Capilla María Auxiliadora	Anexo Tornamesa	Manifestaciones Culturales	Arquitectura y Espacios Urbanos	Capilla
Puente Carrión	San Bartolomé	Manifestaciones Culturales	Arquitectura y Espacios Urbanos	Obra de Ingeniería Moderna
Estación Ferroviaria San Bartolomé	Anexo Tornamesa	Manifestaciones Culturales	Lugares Históricos	Otros

Nota. Elaboración propia.

Realizaciones técnicas científicas artísticas y contemporáneas.

Esta categoría incluye aquellas obras más recientes, pero muestran los procesos de civilización, tecnología y cultura, con características notables para el enfoque turístico. En esta categoría se puede observar (01) tipo. En la Tabla 39, se puede detallar la distribución de la categoría de realizaciones técnicas científicas artísticas y contemporáneas identificadas, según el tipo y subtipo adecuado, así mismo la ubicación.

Tabla 39

Recursos turísticos en la categoría de realizaciones técnicas científicas artísticas y contemporáneas

Nombre del Recurso Turístico	Ubicación	Categoría	Tipo	Subtipo
Túnel de los Murciélagos	San Bartolomé	Realizaciones técnicas científicas artísticas y contemporáneas	Centro Científicos y Técnicos	Túneles

Nota. Elaboración propia.

Categoría de folclore.

En esta categoría se puede observar (01) tipo. En la Tabla 40, se puede detallar la distribución del folclore identificado, según el tipo y subtipo adecuado, así mismo la ubicación.

Tabla 40

Recursos turísticos en la categoría de folclore

Nombre del Recurso Turístico	Ubicación	Categoría	Tipo	Subtipo
Shicra	Anexo Merced de Chaute	Folclore	Artesanías y Artes	Indumentaria

Nota. Elaboración propia.

Acontecimientos programados.

Esta categoría reúne a todo evento actual, organizado o tradicional, que atrae a los turistas como actores o espectáculos. En esta categoría se puede observar (01) tipo. En la Tabla 41, se puede detallar la distribución de la categoría de acontecimientos programados identificados, según el tipo y subtipo adecuado, así mismo la ubicación.

Tabla 41

Recursos turísticos en la categoría de acontecimientos programados

Nombre del Recurso Turístico	Ubicación	Categoría	Tipo	Subtipo
Festival de la Tuna	San Bartolomé	Acontecimientos Programados	Eventos	Festivales

Nota. Elaboración propia.

En base a la relación mencionada en el punto previo se ha elaborado fichas técnicas en el cual se exponen las particularidades de los recursos culturales y naturales identificados, estos son la oferta turística actual del distrito de San Bartolomé. (*Véase el Anexo B*)

Se realizó un mapa de ubicación y distribución de los recursos turísticos con el soporte del ArcGIS 10.7.1, en el cual se georreferencia y coloca fotografías de lo percibido en los recursos inventariados. (Ver Figura 11)

Figura 11

Mapa 10 de Ubicación de los Recursos Turísticos Inventariados



Nota. Elaboración propia.

4.2.2. Jerarquización de los Recursos Turísticos

Se realizó este punto de acuerdo a la evaluación realizada anteriormente, se toma como modelo del “Manual para la elaboración y actualización del inventario de recursos turísticos” del MINCETUR (2018), los formatos de la Fase Jerarquización. (Véase Anexo C)

Además, se evaluó el nivel jerárquico al que pertenezcan cada uno de los recursos turísticos evaluados, obteniendo la descripción del grado de potencial e importancia de cada uno de ellos. De acuerdo a la “Fase Jerarquización”, se argumenta en las siguientes Tablas:

Tabla 42

Descripción de los niveles de jerarquía

Jerarquía	Descripción
4	Recursos excepcionales y de gran significación para el mercado turístico internacional, capaces, por sí solos, de motivar una importante corriente de visitantes. Equivale a un recurso con cualidades y características únicas en el mundo.
3	Recursos con rasgos excepcionales, capaces de motivar, por sí solos o en conjunto con otros recursos contiguos, una corriente actual o potencial de visitantes nacionales y/o extranjeros. Equivale a un recurso con cualidades y características únicas en el Perú.
2	Recursos con algunos rasgos llamativos capaces de interesar a visitantes que hubiesen llegado a la zona por otras motivaciones turísticas, o de motivar corrientes turísticas locales. Equivale a un recurso con cualidades y características únicas en una región o localidad.
1	Recursos sin mérito suficiente para considerarlo al nivel de las jerarquías anteriores, pero que, igualmente, forman parte del Inventario de Recursos Turísticos como elementos que pueden complementar a otros de mayor jerarquía. Es un recurso complementario.

Nota. (MINCETUR, 2018).

Tabla 43*Tabla de equivalencias*

Jerarquía	Valoración Total
4	De 50 a 60 puntos
3	De 40 a 49 puntos
2	De 20 a 39 puntos
1	De 10 a 19 puntos

Nota. (MINCETUR, 2018).

En el siguiente Tabla 44, se observa los recursos turísticos y su correspondiente nivel jerárquico, anteriormente determinados.

Tabla 44*Resumen de jerarquización de los recursos turísticos*

Recurso Turístico	Puntaje	Jerarquía
Mirador San Cristóbal	11	1
Complejo Arqueológico Chucuncuya	10	1
Iglesia Matriz de San Bartolomé	10	1
Bosque de Zarate	42	3
Pampa de Amancaes	11	1
Túnel de los Murciélagos	13	1
Puente Carrión	24	2
Cascada Huacrahualla	11	1
Cascada Arampampa	11	1
Complejo Arqueológico Punto Punto	10	1
Rio Rímac	13	1
Capilla María Auxiliadora	11	1
Estación Ferroviaria San Bartolomé	32	2
Iglesia Matriz Merced de Chaute	11	1
Plaza de Merced de Chaute	11	1
Casona	11	1

Nota. Elaboración propia.

De acuerdo a las jerarquías halladas, corresponden a los valores de 3, para el atractivo Bosque de Zarate, 2 para el Puente Carrión y Estación Ferroviaria San Bartolomé, de 1, para los recursos de Túnel de los Murciélagos, Mirador San Cristóbal, Cascada Huacrahualla, Río Rímac, Iglesia Matriz, Cascadas de Arampampa, Sitio Arqueológico de Chucuncuya, Complejo Arqueológico Punto Punto, Pampa de Amancaes, Casona, Iglesia Merced de Chaute, Plaza Merced de Chaute y Capilla María Auxiliadora

Para evaluar y observar mejor los resultados del nivel jerárquico de los recursos turísticos del área de estudio, se elaboró la siguiente Figura:

Figura 12

Mapa 11 de Jerarquización de los Recursos Turísticos



Fuente. Elaboración propia.

4.3. Evaluar la Infraestructura y la Accesibilidad Turística del Distrito de San Bartolomé

4.3.1. Infraestructura Turística

Se realizó un análisis de la infraestructura turística del distrito de San Bartolomé, donde la recopilación de información fue la etapa de campo en los establecimientos operantes de alimentación, esparcimiento y hospedaje de las comunidades campesinas y anexos.

Para tal caso se ordenó, clasificó y evaluó la recaudación de información mediante fichas durante la etapa de campo con el objeto de percibir de manera actual, sistemática y ordenada la situación actual de la infraestructura turística del distrito, de manera que sirva de base para establecer la capacidad de carga que puede recibir este distrito y con la finalidad de lograr el destacado aprovechamiento de manera responsable.

4.3.1.1. Alojamiento.

Luego del inventario realizado en el distrito y el testimonio adquirido por la municipalidad, se logró identificar 4 alojamientos no categorizados con un total de 14 habitaciones en la Comunidad Campesina San Bartolomé y 4 alojamientos no categorizados con un total de 13 habitaciones en el Anexo de Tornamesa, estos cuentan con servicios básicos y con escaso conocimiento en atención al cliente y administración hotelera, estos se encuentran presentados en la siguientes Tablas 45 y 46. (*Véase el Anexo D*)

Tabla 45*Alojamientos en la C. C. de San Bartolomé*

Nombre Comercial	Dirección	Teléf.	Tipo	Hab
Alojamiento Rosita	Jr. Granados - San Bartolomé.	786 - 4093	Pensión	4
Alojamiento Benjamín	Av. Lima N° 196. San Bartolomé.	244 - 0158	Posada	4
Alojamiento Maritza	Av. Lima 205, Jr. Granados - San Bartolomé.	988181138	Pensión	4
Alojamiento Florencia	Av. Lima N° 196. San Bartolomé.	244 - 0158	Posada	2

Nota. Elaboración propia.

Tabla 46*Alojamientos en el Anexo de Tornamesa*

Nombre Comercial	Dirección	Teléf.	Tipo	Hab
Alojamiento Campestre Municipal San Bartolomé	Carretera Central Km. 56.5 Anexo Tornamesa Distrito San Bartolomé.	244 - 0020	Camping	4
Alojamiento Don José	Carretera Central Km. 56 Anexo Tornamesa Distrito San Bartolomé.	93416667	Camping	-
Alojamiento La Casa de los Titiriteros	Antigua Carretera Central Km. 56. Anexo Tornamesa Distrito San Bartolomé.	986564343	Camping	4
Alojamiento Mil estrellas	Carretera Central Km. 56 Anexo Tornamesa Distrito San Bartolomé.	962014848	Camping	5

Nota. Elaboración propia.

4.3.1.2. Establecimiento.

El distrito cuenta con 8 restaurantes en la C.C. San Bartolomé, 2 en el Anexo de Tornamesa y 2 en la C.C. Merced de Chaute, estos no se encuentran categorizados y tienen carencia en la calidad de servicio e infraestructura, se encuentran registrados por la Municipalidad de distrito y estos son presentados en las siguientes Tablas 47, 48 y 49.

Tabla 47

Restaurantes en la C. C. de San Bartolomé

Nombre Comercial	Dirección	Teléf.	Tipo
Restaurant San Bartolito	Plaza Campell N° 100. San Bartolomé.	244 - 0117	Restaurant
Restaurant Jazmín	Plaza Campell N° 101. San Bartolomé.	-	Jugueria
Restaurant Rina	Av. Alfonso Ugarte N° 122. San Bartolomé.	-	Restaurant
Restaurant Peñoncito	Av. Alfonso Ugarte N° 196. San Bartolomé.	244 - 0110	Restaurant
Restaurant Carmen	Psje. Colon N° 112. San Bartolomé.	779 - 3636	Restaurant
Restaurant Cardina	Av. Alfonso Ugarte N° 110. San Bartolomé.	-	Restaurant
Restaurant Olguita	Av. Alfonso Ugarte N° 118. San Bartolomé.	-	Restaurant - Bar
Restaurant Yelvi	Av. Alfonso Ugarte N° 197. San Bartolomé.	-	Bar

Nota. Elaboración propia.

Tabla 48

Restaurantes en Anexo de Tornamesa

Nombre Comercial	Dirección	Teléf.	Tipo
Restaurant El Vallecito	Carretera Central Km. 56.5 Anexo Tornamesa	96413463	Restaurant
Restaurant Las Vegas	Plaza Campell N° 101. San Bartolomé.	-	Jugueria

Nota. Elaboración propia.

Tabla 49*Restaurantes en la C. C. de Merced de Chaute*

Nombre Comercial	Dirección	Teléf.	Tipo
Restaurant María	Av. Miguel Grau. La Merced de Chaute, Distrito San Bartolomé.	-	Restaurant
Restaurant Hilda	Av. San Martín. La Merced de Chaute, Distrito San Bartolomé.	-	Restaurant

Nota. Elaboración propia.

- **Nota:** Existen diferentes características como mozos, aire acondicionado, etc; que no han sido consideradas, ya que los establecimientos no cuentan con estas.

- **Nota:** Existen diferentes características como mozos, aire acondicionado, etc.; que no han sido consideradas, ya que los establecimientos no cuentan con estas.

- Hay casas que brindan el servicio de alimentación aprovechamiento que tienen en posesión tiendas o posadas.

Después de lo expuesto entonces se puede señalar que el área estudio posee una singular capacidad de alojamiento para el pernocte de aproximadamente 20 personas, esta cifra no contempla el alojamiento de tipo camping, ya que sería muy variable e inexacta.

Cabe mencionar que el Anexo Tornamesa tiene mayor capacidad de recibir comensales, aprox. 300, esto debido a que este debido a que este poblado tiene la ventaja de ubicarse a las riberas del río Rímac y por ende cuenta con restaurantes campestres a lo largo de la vertiente.

El análisis de infraestructura turística se realizó en los establecimientos operantes, que se hallaron durante la etapa de campo y que brindaron la información necesaria sobre la prestación de servicios, quedando por registrar aquellos que solo tienen vigencia durante las temporadas altas. (*Véase el anexo D*)

4.3.1.3. Agencia de Turismo.

En este punto según lo observado e indagado durante las visitas de campo, no se encontró ningún tipo de agencia de viaje, de igual forma al Tour operador en el área de estudio, no tiene una caseta de información turística.

Las diferentes agencias de viajes que llegan al ANP Bosque de Zarate, realizan sus operaciones desde Lima. Antes había guarda parques, no se tiene guías de turismo, y ciertos pobladores realizaban guiados dentro del recurso turístico, pero hoy en día no se cuenta con ninguno de ellos, ya que existe descenso de la demanda de turistas, el escaso interés de parte de los involucrados y la falta de promoción.

4.3.2. Accesibilidad Turística

Este punto es importante para complementar la infraestructura del distrito, se sitúa a la altura del km 53, en la ruta provincial de la Carretera Central, existe un desvío hacia la derecha para ingresar al distrito.

Tabla 50*Trasporte del distrito de San Bartolomé*

Nombre Comercial	Dirección
Categoría	Transporte
Tipo	Terrestre
Subtipo	Terrestre
Ruta	Chosica – Tornamesa – San Bartolomé
Tipo de calzada	Servicio para el automotor
Estado de la ruta	Buena
Velocidad Promedio	31 km/hora
Servicios para el automotor	El motor lo revisan en Huarochirí cada 6 meses. Existe un grifo y establecimiento de servicio automotriz en la ruta.
Día y hora de partida	Operan diariamente aprox. De 4:00 a.m. a 9 p.m., el tiempo de viaje es de 45 min, las unidades salen del terminal cada 30 minutos.
Costo del pasaje	- Chosica - Tornamesa: S/. 1.80 - Chosica - San Bartolomé: S/. 2.50 - Escolar: S/. 0.50 - Universitario: S/. 1.50
Terminal de Chosica	Dirección: Jirón Libertad N° 280 Telf. 364 - 1508 / 9103 - 9627
Servicio del pasaje	La comodidad de los asientos es regular, cuentan con 18 - 21 asientos. En muchos casos los pasajeros van parados. Esta empresa tiene 18 vehículos, pero solo 10 combis operan diariamente.

Nota. Elaboración propia.

4.4. Perfil del Visitante que Visitó el Distrito de San Bartolomé

En este objetivo específico, se evaluó el perfil del visitante que visitó el distrito, se realizó mediante el siguiente cuestionario, el cual se aplicó través de la técnica encuesta.

Modalidad.

Las encuestas tuvieron 15 preguntas semiestructuradas a un total de 77 encuestas como muestra de los visitantes que se encontraban en el distrito (*Véase el Anexo E*), en otras palabras, se propuso preguntas y, así mismo, los encuestados tuvieron la libertad para emitir su respuesta y/o juicio, después de concluir con una respuesta cerrada adecuada.

Propósito.

Fueron con motivo de sondeo, para identificar el perfil del visitante respecto a la actividad ecoturística en el distrito, teniendo en cuenta la opción como un destino turístico, promover la actividad ecoturística y determinando los proyectos para la diversificar la oferta turística que reforzaran la actividad. (Ver la Tabla 51)

Tipo.

Fueron de forma individual, mediante la aplicación de un cuestionario personal, para dar las respuestas de forma propia.

Medios Empleados.

Para tal finalidad, se empleó el cuestionario con las diferentes preguntas y otros manuscritos en fichas de trabajo de campo, además una cámara de fotográfica que nos permitió capturar el estado natural de los elementos.

Preguntas.

Las diferentes preguntas están determinadas a los visitantes, que los días de la realización de la encuesta estuvieron recorrieron el distrito; y éstas fueron las siguientes preguntas:

Tabla 51*Batería de preguntas aplicadas a los visitantes*

Objetivo	N°	%	Batería de Preguntas
Identificar el perfil del visitante que recorre el distrito de San Bartolomé, Provincia de Huarochirí - Lima.	15	100.00	Género
			Edad
			Lugar de procedencia
			¿Cuál fue el medio de búsqueda de información antes de realizar el viaje?
			¿Cuál fue el tipo de búsqueda de información?
			¿Cómo fue organizada su visita al distrito de San Bartolomé?
			¿Cuál fue el motivo de su visita al distrito de San Bartolomé?
			¿Cuántas veces ha visitado el distrito de San Bartolomé?
			¿Ha visitado el distrito en alguna otra temporada del año?
			¿Cuánto fue el gasto por día durante la visita al distrito de San Bartolomé? (por persona)
			¿Cuál fue el medio de transporte que utilizo para llegar al lugar?
			¿Cuánto tiempo estuvo en el lugar visitado?
			¿Con que grupo vino al lugar visitado?
			¿Cuál fue el tipo de alojamiento que utilizó en el distrito?
			¿Qué recursos turísticos dentro del distrito fueron los que despertaron mayor interés para realizar su visita?
			¿En su visita al distrito encontró alguna caseta o personal capacitado que le brinde información?
			¿Qué actividades realizó dentro del distrito?
¿Recomendaría los lugares visitados del distrito de San Bartolomé a sus familiares o amigos?			
Total	15	100.00	

Nota. Elaboración propia.

Los resultados obtenidos al aplicar las encuestas a los 77 visitantes que recorrieron el área de estudio, son las siguientes:

Indicador. Género

Tabla 52

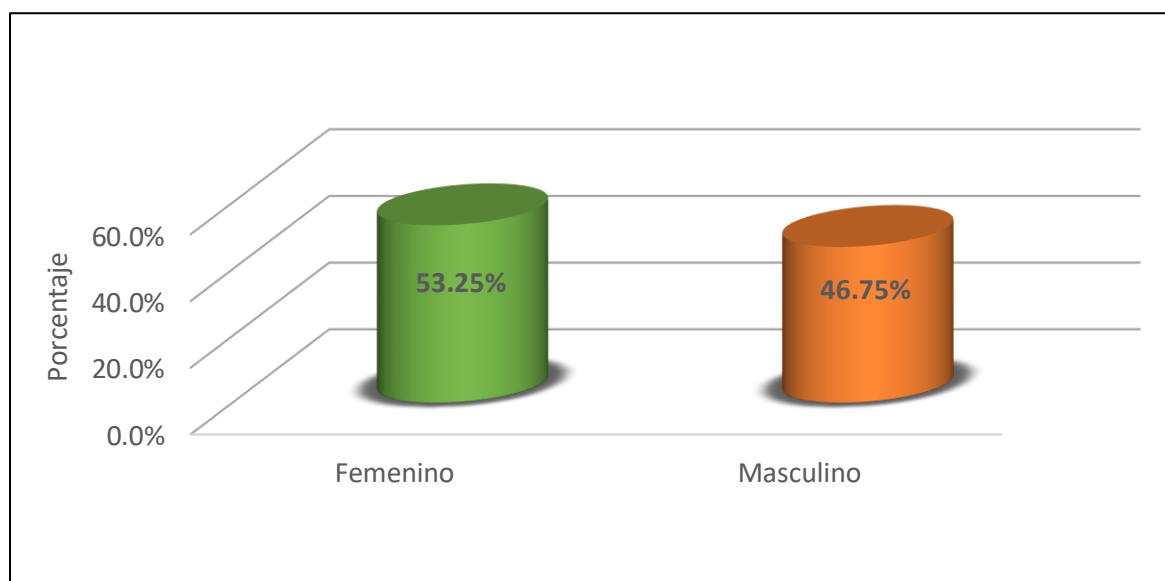
Género

Pregunta	Respuesta	Frecuencia	Porcentaje	Porcentaje valido	Porcentaje acumulado
¿Género?	Femenino	41	53,25	53,25	53,25
	Masculino	36	46,75	46,75	100,0
	Total	77	100,0	100,0	

Nota. Elaboración propia.

Figura 13

Género



Nota. Elaboración propia.

Interpretación: Su objetivo de esta pregunta fue reconocer, cual es el género de los visitantes que recorren el distrito; en este sentido se observa una diferencia porcentual entre ambos la cual no es muy significativa, siendo el 53.25% de los visitantes es femenino y el 46.75% es masculino.

Indicador. Edad

Tabla 53

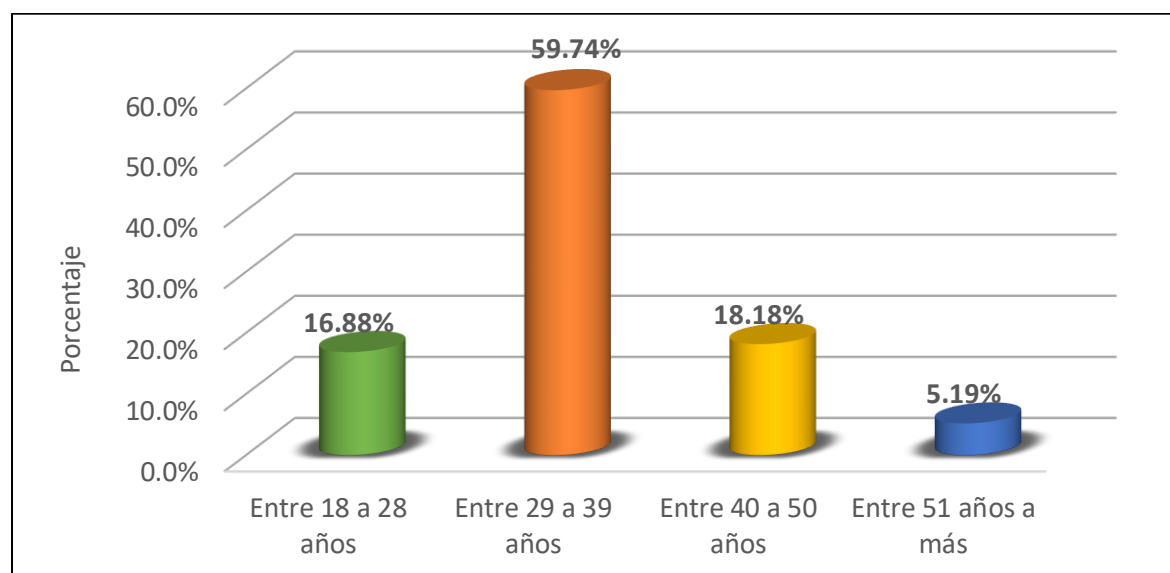
Edad

Pregunta	Respuesta	Frecuencia	Porcentaje	Porcentaje valido	Porcentaje acumulado
¿Edad?	Entre 18 a 28 años	13	16,88	16,88	16,88
	Entre 29 a 39 años	46	59,74	59,74	76,62
	Entre 40 a 50 años	14	18,18	18,18	94,81
	Entre 51 años a más	4	5,19	5,19	100,00
	Total	77	100,00	100,00	

Nota. Elaboración propia.

Figura 14

Edad



Nota. Elaboración propia.

Interpretación: Su objetivo de esta pregunta fue reconocer, cual es el rango de edades que se encuentran los visitantes que recorren el distrito; en este sentido el 59.74% de visitantes son de 29 a 39 años, por otro lado, que el 18.18% de los visitantes se encuentran entre los 40 a 50 años, además, el 16.88% de los visitantes son jóvenes de 18 a 28 años, finalmente, un 5.19% de las personas son mayores de 51 años a más.

Indicador. Lugar de procedencia

Tabla 54

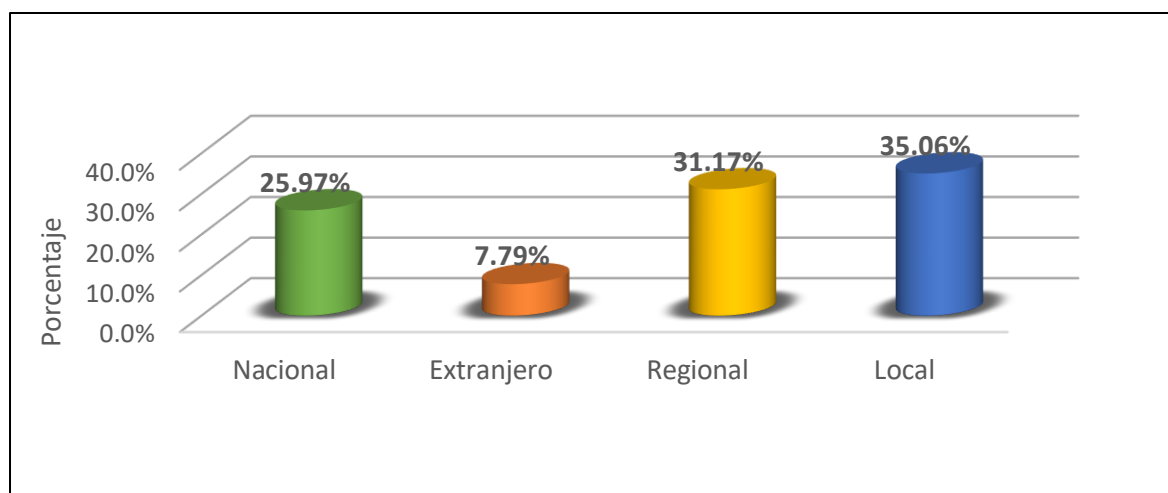
Lugar de procedencia

Pregunta	Respuesta	Frecuencia	Porcentaje	Porcentaje valido	Porcentaje acumulado
Lugar de Procedencia	Nacional	20	25,97	25,97	25,97
	Extranjero	6	7,79	7,79	33,77
	Regional	24	31,17	31,17	64,94
	Local	27	35,06	35,06	100,00
	Total	77	100,00	100,00	

Nota. Elaboración propia.

Figura 15

Lugar de procedencia



Nota. Elaboración propia.

Interpretación: Su objetivo de esta pregunta fue reconocer, cual es el lugar de procedencia de los visitantes que recorren el distrito; en este sentido el 35.06% de visitantes manifestó que son locales, esto quiere decir que en el área de estudio predominan visitantes locales, por otro lado, el 31.17% de visitantes indicaron que son del interior de la Región Lima, además, el 25.97% de visitantes indicaron que son nacionales, finalmente, solo el 7.79% de encuestados manifestó que son extranjeros.

Pregunta 1. ¿Cuál fue el medio de búsqueda de información antes de realizar el viaje?

Tabla 55

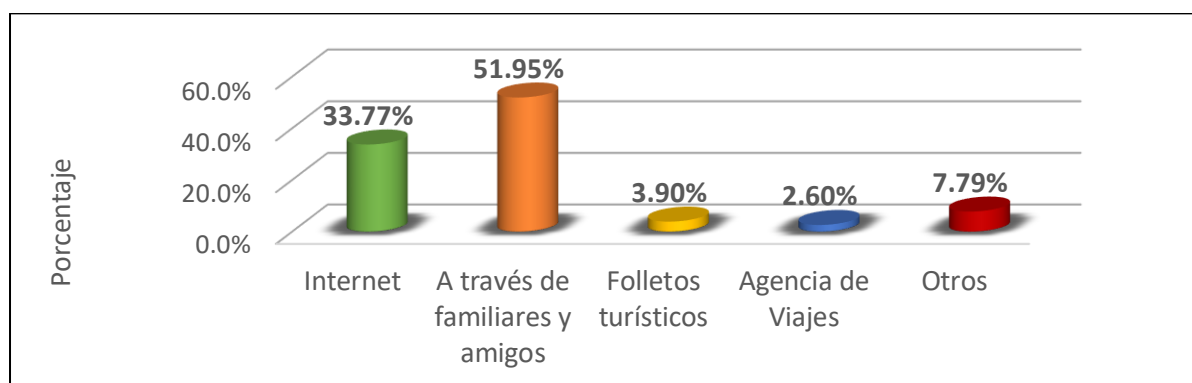
¿Cuál fue el medio de búsqueda de información antes de realizar el viaje?

Pregunta	Respuesta	Frecuencia	Porcentaje	Porcentaje valido	Porcentaje acumulado
¿Cuál fue el medio de búsqueda de información antes de realizar el viaje?	Internet	26	33,77	33,77	33,77
	A través de familiares y amigos	40	51,95	51,95	85,71
	Folletos Turísticos	3	3,90	3,90	89,61
	Agencias de viajes	2	2,60	2,60	92,21
	Otros	6	7,79	7,79	100,00
	Total		77	100,00	100,00

Nota. Elaboración propia.

Figura 16

¿Cuál fue el medio de búsqueda de información antes de realizar el viaje?



Nota. Elaboración propia.

Interpretación: Su objetivo de esta pregunta fue reconocer, cual fue el medio de búsqueda de información antes de realizar el viaje; en este sentido el 51.95% de visitantes fue mediante familiares y amigos donde logró obtener información, por otro lado, que el 33.77% de los visitantes fue a través de internet, además, el 7.79% de los visitantes mediante otros medios, mientras que, el 3.90% de visitantes manifestó que fue mediante folletos turísticos, finalmente, un 2.60% de encuestados mediante agencias de viaje.

Pregunta 2. ¿Cuál fue el tipo de búsqueda de información?

Tabla 56

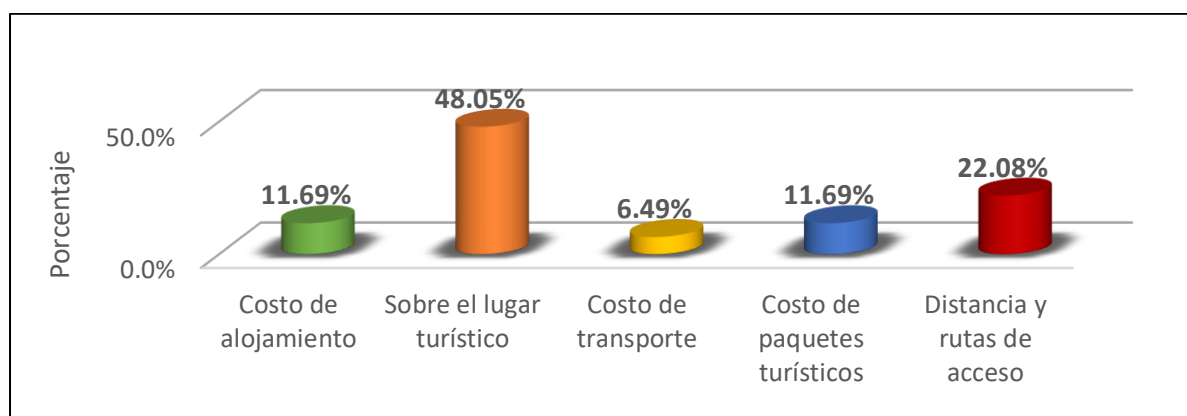
¿Cuál fue el tipo de búsqueda de información?

Pregunta	Respuesta	Frecuencia	Porcentaje	Porcentaje valido	Porcentaje acumulado
¿Cuál fue el tipo de búsqueda de información?	Costo de alojamiento	9	11,69	11,69	11,69
	Sobre el lugar turístico	37	48,05	48,05	59,74
	Costo de transporte	5	6,49	6,49	66,23
	Costo de paquetes turísticos	9	11,69	11,69	77,92
	Distancia y rutas de acceso	17	22,08	22,08	100,00
	Total		77	100,00	100,00

Nota. Elaboración propia.

Figura 17

¿Cuál fue el tipo de búsqueda de información?



Nota. Elaboración propia.

Interpretación: Su objetivo de esta pregunta fue reconocer, cual fue el tipo de búsqueda de información antes de realizar el viaje; en este sentido el 48.05% de visitantes indagó respecto al lugar turístico, por otro lado, el 22.08% indagó respecto a la distancia y rutas de acceso, además, el 11.69% de los visitantes indagó respecto a costo de paquetes turísticos, mientras que, el 11.69% costo de transporte, finalmente, un 11.69% de encuestados sobre el costo de alojamiento.

Pregunta 3. ¿Cómo fue organizada su visita al distrito de San Bartolomé?

Tabla 57

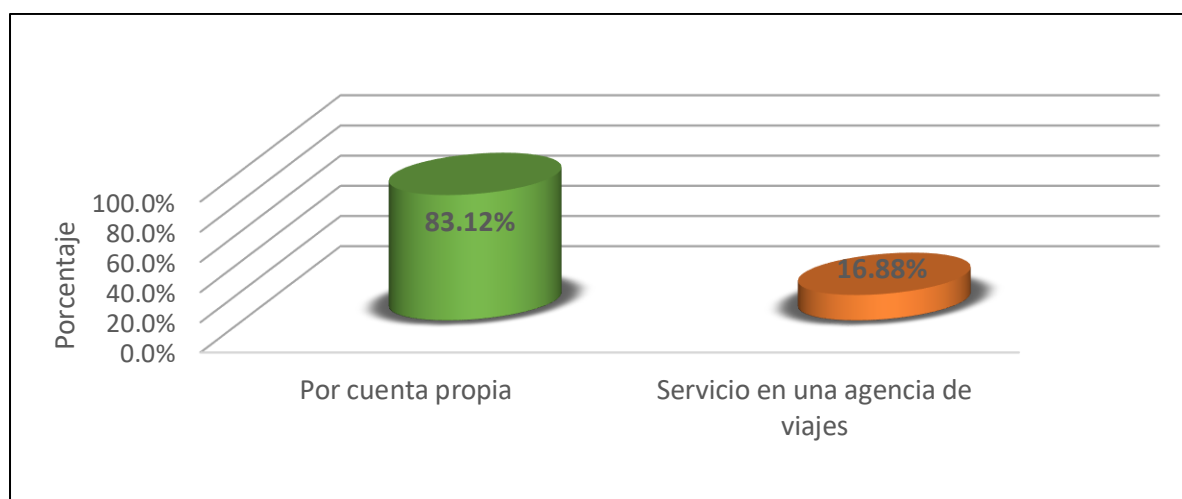
¿Cómo fue organizada su visita al distrito de San Bartolomé?

Pregunta	Respuesta	Frecuencia	Porcentaje	Porcentaje valido	Porcentaje acumulado
¿Cómo fue organizada su visita al distrito de San Bartolomé?	Por cuenta propia	64	83,12	83,12	83,12
	Servicio en una agencia de viajes	13	16,88	16,88	100,00
	Total	77	100,00	100,00	

Nota. Elaboración propia.

Figura 18

¿Cómo fue organizada su visita al distrito de San Bartolomé?



Nota. Elaboración propia.

Interpretación: Su objetivo de esta pregunta fue reconocer, como fue organizada su visita al distrito; en este sentido el 83.12% de visitantes lo organizo por cuenta propia, mientras que, el 16.88% de encuestados a través de servicios en una agencia de viajes.

Pregunta 4. ¿Cuál fue el motivo de su visita al distrito?

Tabla 58

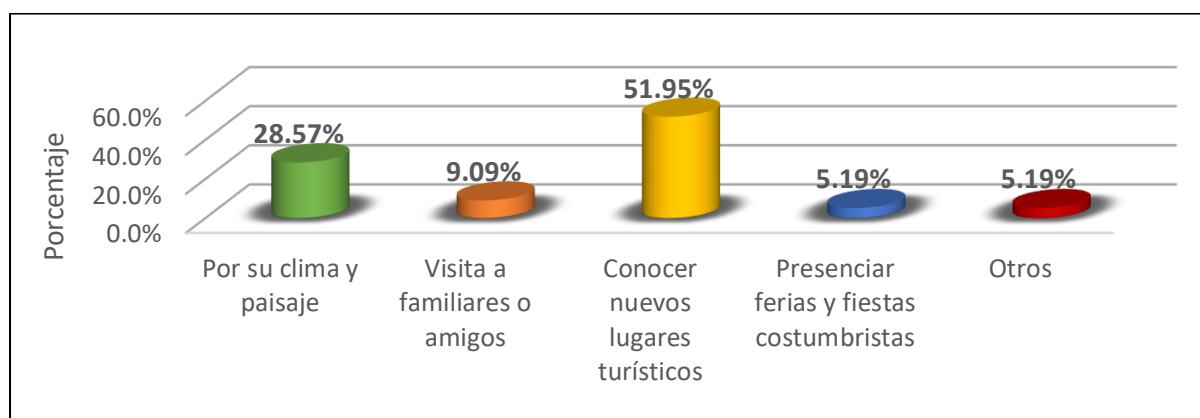
¿Cuál fue el motivo de su visita al distrito de San Bartolomé?

Pregunta	Respuesta	Frecuencia	Porcentaje	Porcentaje valido	Porcentaje acumulado
¿Cuál fue el motivo de su visita al distrito de San Bartolomé?	Por su clima y paisaje	22	28,57	28,57	28,57
	Visita a familiares o amigos	7	9,09	9,09	37,66
	Conocer nuevos lugares turísticos	40	51,95	51,95	89,61
	Presenciar ferias y fiestas costumbristas	4	5,19	5,19	94,41
	Otros	4	5,19	5,19	100,00
	Total		77	100,00	100,00

Nota. Elaboración propia.

Figura 19

¿Cuál fue el motivo de su visita al distrito de San Bartolomé?



Nota. Elaboración propia.

Interpretación: Su objetivo de esta pregunta fue reconocer, cual fue el motivo de su visita; en este sentido el 51.95% de visitantes su motivo fue conocer nuevos lugares turísticos, por otro lado, el 28.57% fue por su clima y paisaje, además, el 9.09% fue por visita a familiares o amigos, mientras que, el 5.19% presenciar ferias y fiestas costumbristas, finalmente, un 5.19% de encuestados respondió otros es decir por trabajo, vacaciones o investigación.

Pregunta 5. ¿Cuántas veces ha visitado el distrito de San Bartolomé?

Tabla 59

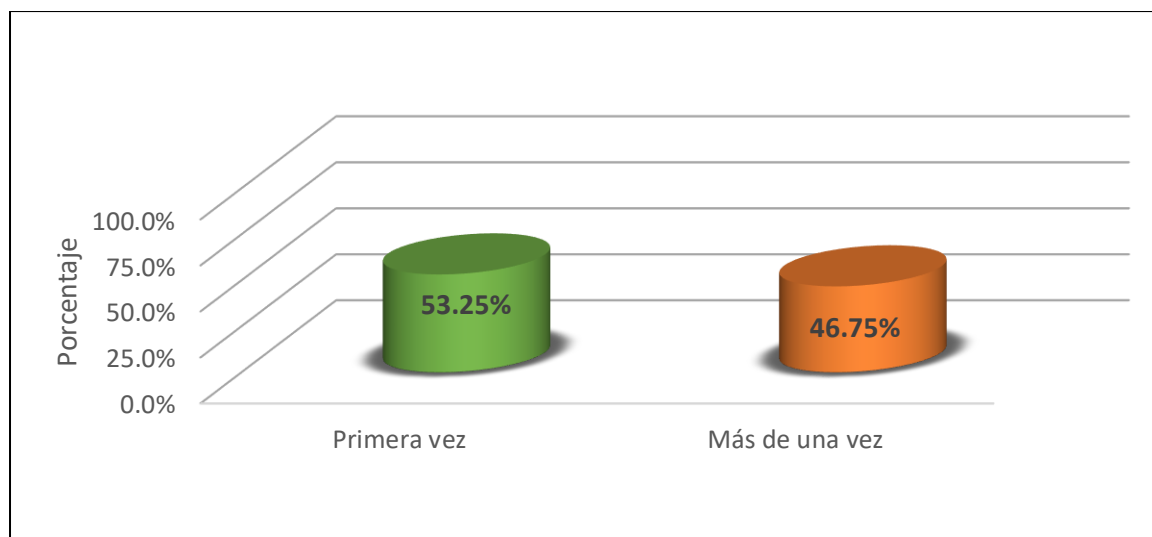
¿Cuántas veces ha visitado el distrito de San Bartolomé?

Pregunta	Respuesta	Frecuencia	Porcentaje	Porcentaje valido	Porcentaje acumulado
¿Cuántas veces ha visitado el distrito de San Bartolomé?	Primera vez	41	53,25	53,25	53,25
	Más de una vez	36	46,75	46,75	100,00
	Total	77	100,00	100,00	

Nota. Elaboración propia.

Figura 20

¿Cuántas veces ha visitado el distrito de San Bartolomé?



Nota. Elaboración propia.

Interpretación: Su objetivo de esta pregunta fue reconocer, cuantas veces ha visitado el distrito; en este sentido el 46.75% de visitantes visitó más de una vez, mientras que, el 53.25% de encuestados visitó por primera vez.

Pregunta 6. ¿Ha visitado el distrito en alguna otra temporada del año?

Tabla 60

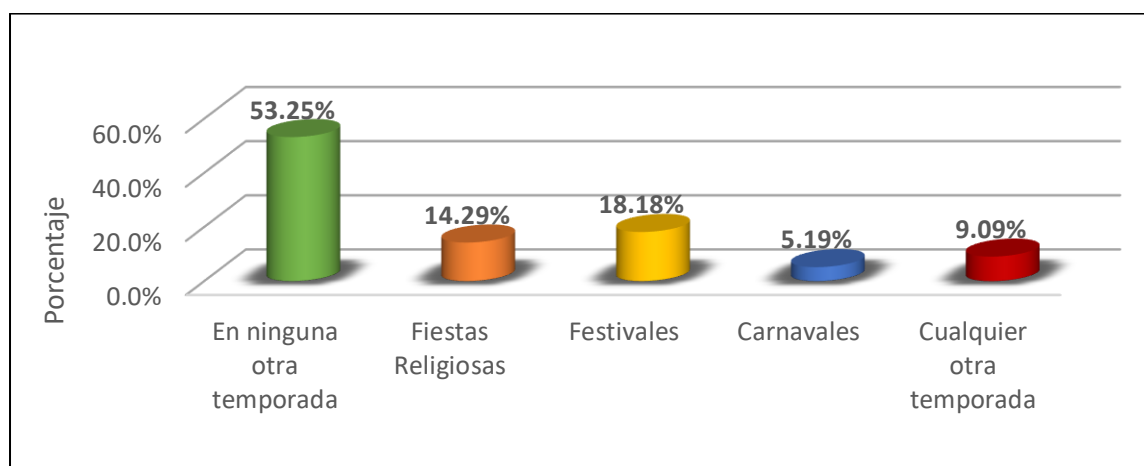
¿Ha visitado el distrito en alguna otra temporada del año?

Pregunta	Respuesta	Frecuencia	Porcentaje	Porcentaje valido	Porcentaje acumulado
¿Ha visitado el distrito en alguna otra temporada del año?	En ninguna otra temporada	41	53,25	53,25	53,25
	Fiestas religiosas	11	14,29	14,29	67,53
	Festivales	14	18,18	18,18	85,71
	Carnavales	4	5,19	5,19	90,91
	Cualquier otra temporada	7	9,09	9,09	100,00
	Total	77	100,00	100,00	

Nota. Elaboración propia.

Figura 21

¿Ha visitado el distrito en alguna otra temporada del año?



Nota. Elaboración propia.

Interpretación: Su objetivo de esta pregunta fue reconocer, ha visitado el distrito en alguna otra temporada del año; en este sentido el 53.25% no visitó en ninguna otra temporada, por otro lado, el 18.18% sí visitó durante festivales, además, el 14.29% durante fiestas religiosas, mientras que, el 9.09% en cualquier otra temporada del año normalmente feriados, vacaciones o de paso (camino a otro distrito), finalmente, un 5.19% de encuestados respondió para presenciar carnavales.

Pregunta 7: ¿Cuánto fue el gasto que realizó durante la visita al distrito? (por persona)

Tabla 61

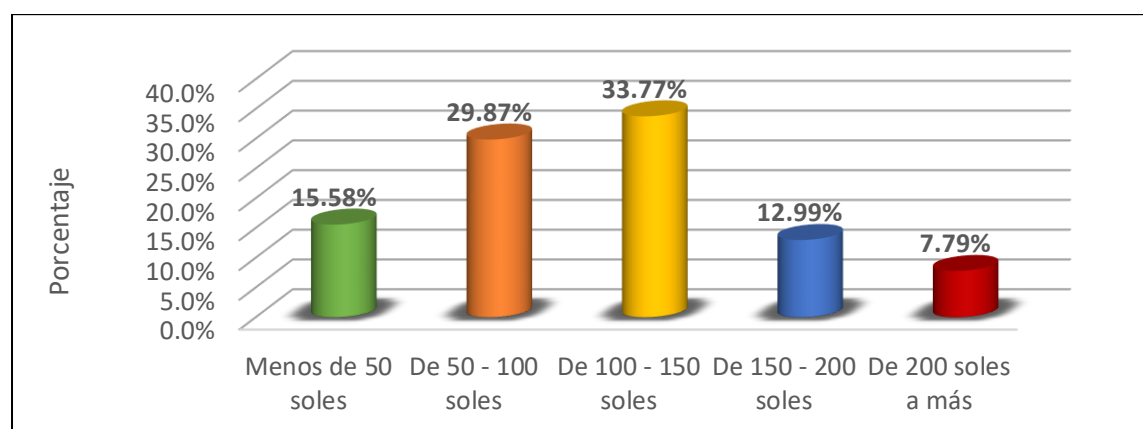
¿Cuánto fue el gasto que realizo durante la visita al distrito?

Pregunta	Respuesta	Frecuencia	Porcentaje	Porcentaje valido	Porcentaje acumulado
¿Cuánto fue el gasto que realizó durante la visita al distrito?	Menos de 50 soles	12	15,58	15,58	15,58
	De 50 – 100 soles	23	29,87	29,87	45,45
	De 100 – 150 soles	26	33,77	33,77	79,22
	De 150 – 200 soles	10	12,99	12,99	92,21
	De 200 soles a más	6	7,79	7,79	100,00
	Total	77	100,00	100,00	

Nota. Elaboración propia.

Figura 22

¿Cuánto fue el gasto que realizó durante la visita al distrito?



Nota. Elaboración propia.

Interpretación: Su objetivo de esta pregunta fue reconocer, cuanto fue el gasto que realizo durante la visita al distrito; en este sentido el 33.77% de visitantes gastó entre 100 a 150 soles por persona, por otro lado, el 29.87% gastó entre 50 a 100 soles, además, el 15.58% de los visitantes tuvo un gastó de menos de 50 soles, mientras que, el 12.99% fue de 150 a 200 soles, finalmente, un 7.79% de encuestados gastó de 200 soles a más.

Pregunta 8: ¿Cuál fue el medio de transporte que utilizó para llegar al lugar?

Tabla 62

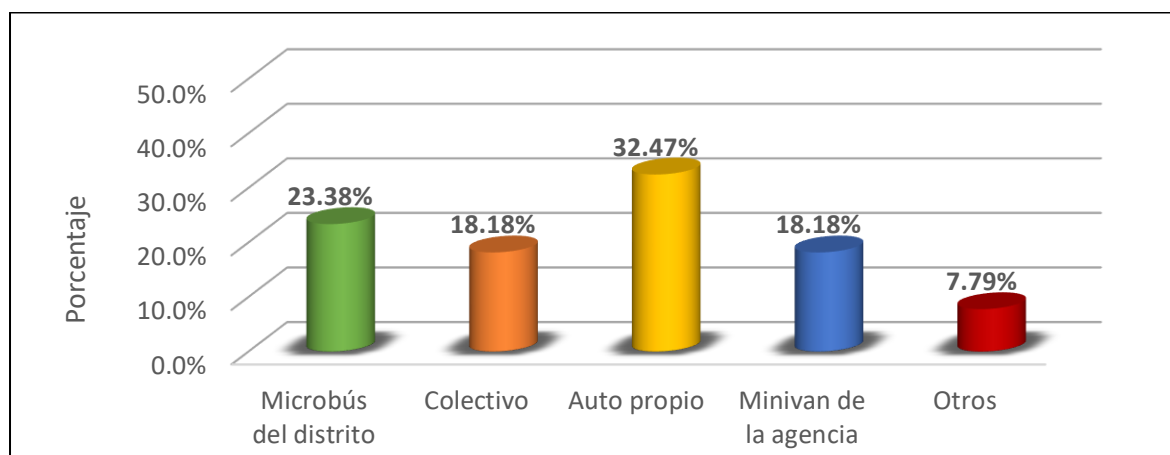
¿Cuál fue el medio de transporte que utilizó para llegar al lugar?

Pregunta	Respuesta	Frecuencia	Porcentaje	Porcentaje valido	Porcentaje acumulado
¿Cuál fue el medio de transporte que utilizó para llegar al lugar?	Microbús del distrito	18	23,38	23,38	23,38
	Colectivo	14	18,18	18,18	41,56
	Auto propio	25	32,47	32,47	74,03
	Minivan de la agencia	14	18,18	18,18	92,21
	Otros	6	7,79	7,79	100,00
	Total	77	100,00	100,00	

Nota. Elaboración propia.

Figura 23

¿Cuál fue el medio de transporte que utilizó para llegar al lugar?



Nota. Elaboración propia.

Interpretación: Su objetivo de esta pregunta fue reconocer, cual fue el medio de transporte que utilizó para llegar al lugar; en este sentido el 32.47% fue mediante auto propio, por otro lado, el 23.38% fue por microbús del distrito, además, el 18.18% fue por minivan de la agencia, mientras que, el 18.18% a través de colectivo, finalmente, un 7.79% de encuestados respondió otros es decir moto lineal.

Pregunta 9: ¿Cuánto tiempo estuvo en el lugar visitado?

Tabla 63

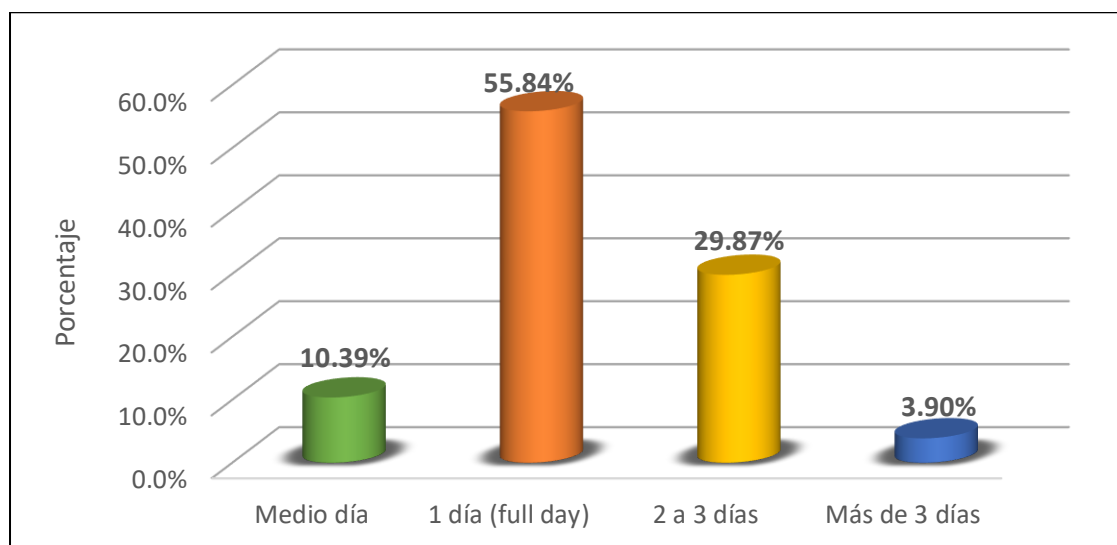
¿Cuánto tiempo estuvo en el lugar visitado?

Pregunta	Respuesta	Frecuencia	Porcentaje	Porcentaje valido	Porcentaje acumulado
¿Cuánto tiempo estuvo en el lugar visitado?	Medio día	8	10,39	10,39	10,39
	1 día (full day)	43	55,84	55,84	66,23
	2 a 3 días	23	29,87	29,87	96,10
	Más de 3 días	3	3,09	3,09	100,00
	Total		77	100,00	100,00

Nota. Elaboración propia.

Figura 24

¿Cuánto tiempo estuvo en el lugar visitado?



Nota. Elaboración propia.

Interpretación: Su objetivo de esta pregunta fue reconocer, cuanto tiempo estuvo en el lugar visitado; en este sentido el 55.84% de visitantes permaneció durante 1 día (full day), por otro lado, el 29.87% fue por 2 a 3 días, mientras que, el 10.39% solo medio día, finalmente, un 3.90% de encuestados respondió que permaneció por más de 3 días.

Pregunta 10: ¿Con que grupo vino al lugar visitado?

Tabla 64

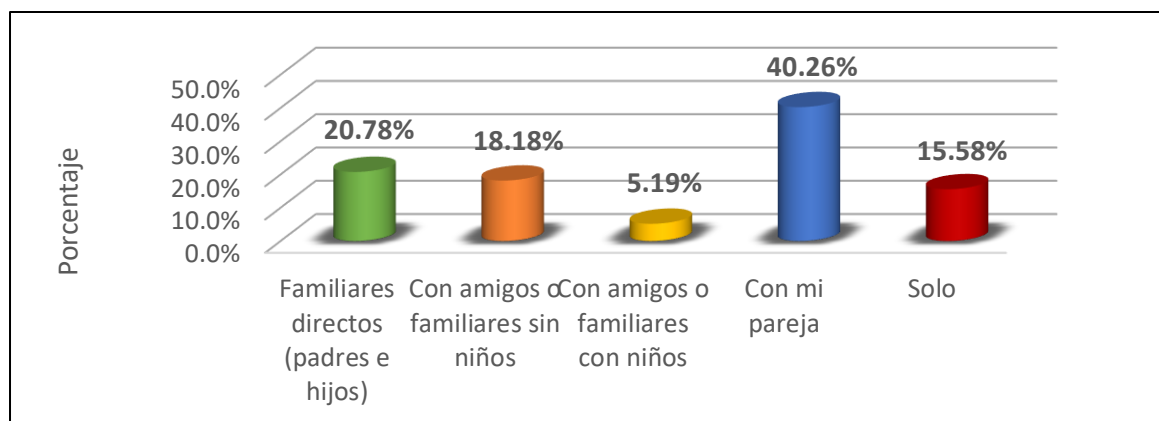
¿Con que grupo vino al lugar visitado?

Pregunta	Respuesta	Frecuencia	Porcentaje	Porcentaje valido	Porcentaje acumulado
¿Con que grupo vino al lugar visitado?	Familiares directos	16	20,78	20,78	20,78
	Con amigos o familiares sin niños	14	18,18	18,18	38,96
	Con amigos o familiares con niños	4	5,19	5,19	44,16
	Con mi pareja	31	40,26	40,26	84,42
	Solo	12	15,58	15,58	100,00
	Total	77	100,00	100,00	

Nota. Elaboración propia.

Figura 25

¿Con que grupo vino al lugar visitado?



Nota. Elaboración propia.

Interpretación: Su objetivo de esta pregunta fue reconocer, con que grupo vino al distrito; en este sentido el 40.26% visitó con su pareja, por otro lado, el 20.78% fue con familiares directos (padres e hijos), además, el 18.18% fue con amigos o familiares sin niños, mientras que, 15.58% fue solo, un 5.19% de encuestados respondió con amigos o familiares con niños.

Pregunta 11: ¿Cuál fue el tipo de alojamiento que utilizó en el distrito?

Tabla 65

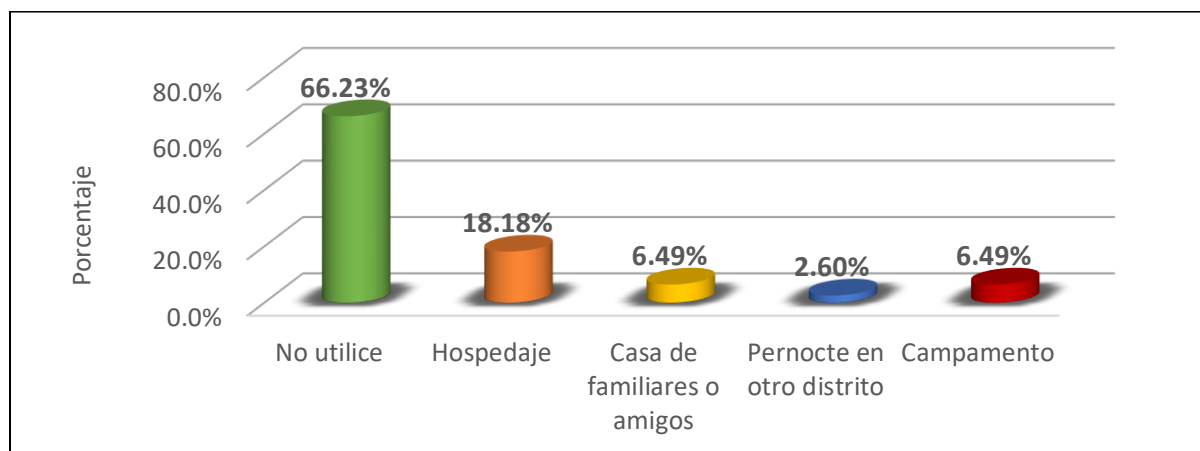
¿Cuál fue el tipo de alojamiento que utilizo en el distrito?

Pregunta	Respuesta	Frecuencia	Porcentaje	Porcentaje	Porcentaje
				valido	acumulado
¿Cuál fue el tipo de alojamiento que utilizo en el distrito?	No utilice	51	66,23	66,23	66,23
	Hospedaje	14	18,18	18,18	84,42
	Casa de familiares o amigos	5	6,49	6,49	90,91
	Pernocte en otro distrito	2	2,60	2,60	93,51
	Campamento	5	6,49	6,49	100,00
	Total		77	100,00	100,00

Nota. Elaboración propia.

Figura 26

¿Cuál fue el tipo de alojamiento que utilizo en el distrito?



Nota. Elaboración propia.

Interpretación: Su objetivo de esta pregunta fue reconocer, cual fue el tipo de alojamiento que utilizo en el distrito; en este sentido el 66.23% no utilizó alojamiento durante su visita, por otro lado, el 18.18% utilizó hospedaje, además, el 6.49% utilizó casa de amigos o familiares, mientras que, el 6.49% fue en campamento, finalmente, un 2.60% de encuestados respondió que pernoctó en otro distrito.

Pregunta 12: ¿Qué recursos turísticos dentro del distrito fueron los que despertaron mayor interés para realizar su visita?

Tabla 66

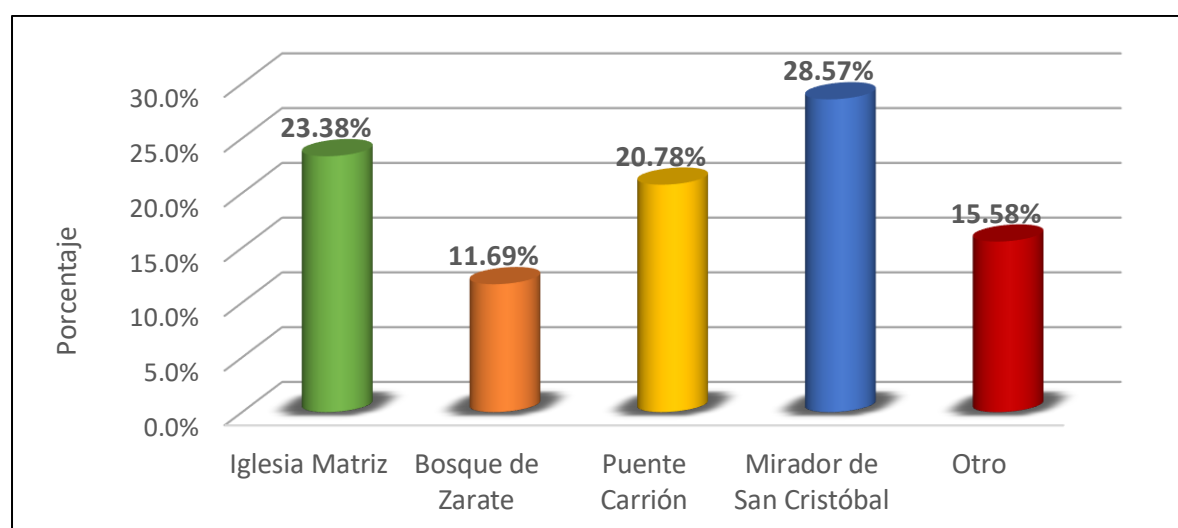
¿Qué recursos turísticos dentro del distrito fueron los que despertaron mayor interés durante su visita?

Pregunta	Respuesta	Frecuencia	Porcentaje	Porcentaje valido	Porcentaje acumulado
¿Qué recursos turísticos dentro del distrito fueron los que despertaron mayor interés durante su visita?	Iglesia Matriz	18	23,38	23,38	23,38
	Bosque de Zarate	9	11,69	11,69	35,06
	Puente Carrión	16	20,78	20,78	55,84
	Mirador de San Cristóbal	22	28,57	28,57	84,42
	Otro	12	15,58	15,58	100,00
	Total		77	100,00	100,00

Nota. Elaboración propia.

Figura 27

¿Qué recursos turísticos dentro del distrito fueron los que despertaron mayor interés durante su visita?



Nota. Elaboración propia.

Interpretación: Su objetivo de esta pregunta fue reconocer, que recursos turísticos fueron los que despertaron mayor interés durante su visita al distrito; en este sentido el 28.57% de visitantes tuvo como mayor interés por el mirador de San Cristóbal, por otro lado, el 23.38% fue por la iglesia matriz, además, el 20.78% de los visitantes fue por el puente Carrión, mientras que, el 11.69% el bosque de Zarate, finalmente, un 15.58% de encuestados respondió otros entre ellos el río Rímac, el complejo arqueológico, Punto Punto, estación ferroviaria, el túnel de los murciélagos, casona y plaza de Merced de Chaute.

Pregunta 13: ¿En su visita a los recursos turísticos encontró alguna señalética que le brinde información?

Tabla 67

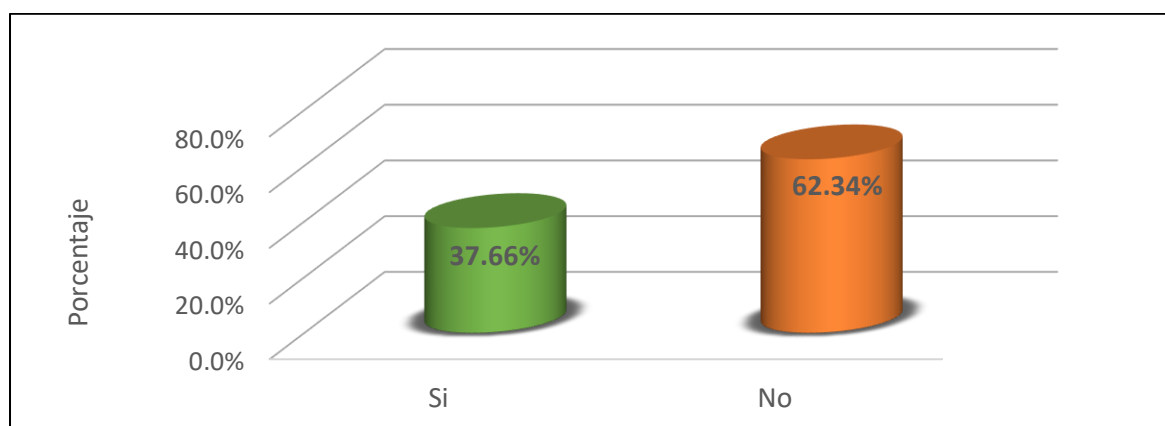
¿En su visita a los recursos turísticos encontró alguna señalética que le brinde información?

Pregunta	Respuesta	Frecuencia	Porcentaje	Porcentaje valido	Porcentaje acumulado
¿En su visita a los recursos turísticos encontró alguna señalética que le brinde información?	Si	29	37,66	37,66	37,66
	No	48	62,34	62,34	100,00
	Total	77	100,00	100,00	

Nota. Elaboración propia.

Figura 28

¿En su visita a los recursos turísticos encontró alguna señalética que le brinde información?



Nota. Elaboración propia.

Interpretación: Su objetivo de esta pregunta fue reconocer, en su visita a los recursos turísticos encontró alguna señalética que le brinde información; en este sentido el 62.34% de visitantes no encontró señaléticas en los lugares turísticos visitados, por otro lado, mientras que, el 37.66% encuestados respondió que si encontró durante su visita.

Pregunta 14: ¿Qué actividades realizó dentro del distrito?

Tabla 68

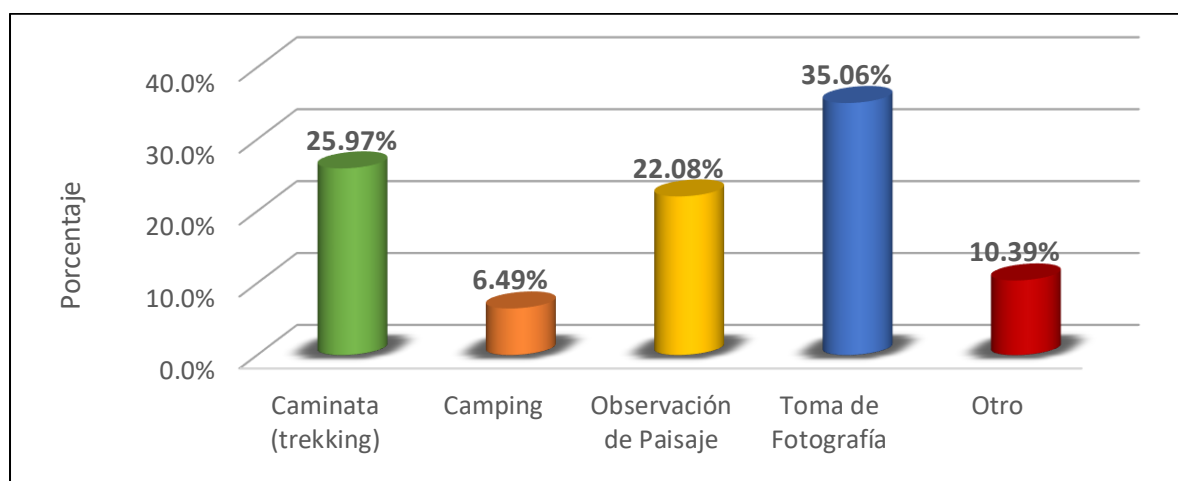
¿Qué actividades realizo dentro del distrito?

Pregunta	Respuesta	Frecuencia	Porcentaje	Porcentaje valido	Porcentaje acumulado
¿Qué actividades realizó dentro del distrito?	Caminata (Trekking)	20	25,97	25,97	25,97
	Camping	5	6,49	6,49	32,47
	Observación de Paisaje	17	22,08	22,08	54,55
	Toma de Fotografía	27	35,06	35,06	89,61
	Otro	8	10,39	10,39	100,00
	Total	77	100,00	100,00	

Nota. Elaboración propia.

Figura 29

¿Qué actividades realizo dentro del distrito?



Nota. Elaboración propia.

Interpretación: Su objetivo de esta pregunta fue reconocer, que actividades realizo dentro del distrito; en este sentido el 35.06% de visitantes realizó toma de fotografías, por otro lado, el 25.97% fue por caminata (trekking), además, el 22.08% de los visitantes fue por observación de paisaje, mientras que, el 10.39% respondió otros entre ellos las actividades de puenting y ciclismo, finalmente, un 6.49% de encuestados realizó camping.

Pregunta 15: ¿Recomendaría los lugares visitados del distrito de San Bartolomé a sus familiares o amigos?

Tabla 69

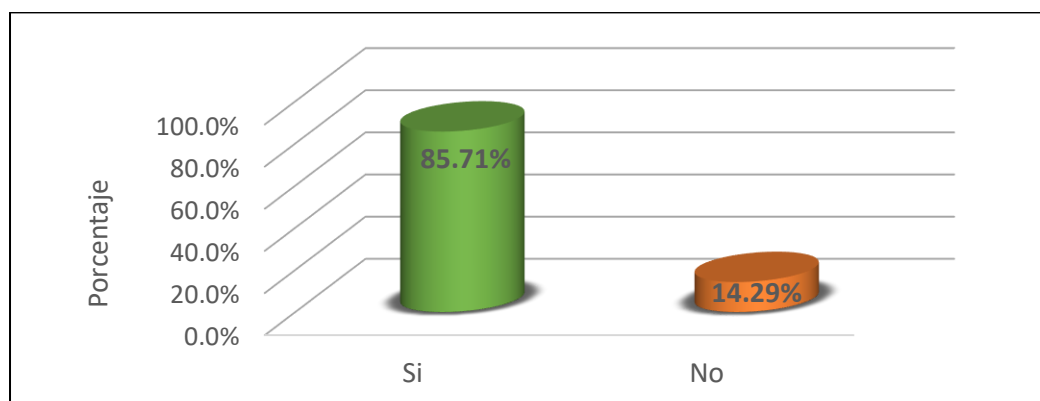
¿Recomendaría los lugares visitados del distrito de San Bartolomé a sus familiares o amigos?

Pregunta	Respuesta	Frecuencia	Porcentaje	Porcentaje valido	Porcentaje acumulado
¿Recomendaría los lugares visitados del distrito de San Bartolomé a sus familiares o amigos?	Si	66	85,71	85,71	85,71
	No	11	14,29	14,29	100,00
	Total	77	100,00	100,00	

Nota. Elaboración propia.

Figura 30

¿Recomendaría los lugares visitados del distrito de San Bartolomé a sus familiares o amigos?



Nota. Elaboración propia.

Interpretación: Su objetivo de esta pregunta fue reconocer, recomendaría los lugares visitados del distrito de San Bartolomé a sus familiares o amigos; en este sentido el 85.71% de visitantes si recomendaría este lugar, por otro lado, mientras que, el 11.69% de encuestados respondió no recomendaría.

4.5. Propuestas de Proyectos para Contribuir la Diversificación de la Oferta Turística en el Distrito de San Bartolomé

En este objetivo específico, se plantean propuestas de perfiles de proyectos dicha implementación va a ayudar con diversificar la oferta turística del área de estudio.

4.5.1. Perfil de Proyecto 1: Implementación de Rutas Ecoturísticas

Ubicación. Distrito de San Bartolomé.

Objetivos. Motivar la visita a los recursos inventariados y elevar el número de visitantes en la zona de San Bartolomé.

Descripción. La implementación de 5 rutas ecoturísticas en el distrito, posibilitara la expansión y la visita de los recursos turísticos del lugar.

Las rutas considerarán un punto de inicio y término. Este tendrá una duración aproximada de un día. (*Véase el Anexo G*)

Ruta Ecoturística 1

Está constituida por 10 km de recorrido en ómnibus y 8km caminado, durante 5h y 30min, que tendrá las siguientes paradas:

1era Parada. Sitio Arqueológico Punto Punto

Horario: 9:00 a 8:00 a.m.

Tiempo: 1 h

La ruta se da inicio en el distrito de San Cruz de Cocachacra, ya que aquí se encuentran los vehículos que nos llevaran al Sitio arqueológico de Punto Punto, continuando con un recorrido de 40 min.

Se aconseja a los visitantes desayunar y comprar alimentos comestibles para luego dirigimos hacia el lugar y poder apreciar las construcciones de piedra.

2da Parada. Complejo Arqueológico de Chucuncuya

Horario: 9:00 a 10:00 a.m.

Tiempo: 1 h

Luego nos dirigimos por un sendero pedestre, durante 45min. Logrando apreciar la fauna silvestre del distrito de San Bartolomé y la flora en todo esplendor (molle, níspero, chirimoya, variedad de cactáceas, molle, cultivos de tuna, entre otros), luego de esta caminata llegaremos al complejo arqueológico de Chucuncuya, donde se hallaron ceramios, orfebres y restos humanos.

3ra Parada. Cerro San Cristóbal

Horario: 10:00 a 11:30 a.m.

Tiempo: 1 h 30 min

Luego de visitar el complejo arqueológico, continuaremos caminando durante 20 min hacia el cerro San Cristóbal, este es un mirador natural, donde se encuentra la cruz que lleva el

mismo nombre y está ubicado en un lugar estratégico para apreciar el distrito y sus alrededores desde la parte alta.

4ta Parada. Iglesia Matriz

Horario: 11:30 a 12:30 p.m.

Tiempo: 1 h

Luego empezaremos a descender para dirigirnos a la plaza Santa Rosa donde encontraremos la iglesia Matriz de San Bartolomé, este es un recinto tradicional y muy valorado por la población.

5ta Parada. Sector de Riego Progreso

Horario: 12:30 a 1:30 p.m.

Tiempo: 1 h

Por último, nos dirigimos a la plaza Campell, en el distrito, así aprovechar para degustar productos procedentes de la tuna en los establecimientos de la zona.

Continuamos hacia los sectores de riesgo Chacacha, el Progreso y la Banda, donde nos tomaremos un pequeño descanso y podremos degustar de chirimoyas y tunas.

Ruta Ecoturística 2

Está constituida por 5 km de recorrido, durante 6 h y 30 min, que tendrá las siguientes paradas:

1era Parada. Centro Poblado de San Bartolomé

Horario: 9:00 a 8:00 a.m.

Tiempo: 1 h

La ruta se da inicio en la plaza Campell, del distrito de San Bartolomé, se aconseja a los visitantes desayunar y comprar alimentos comestibles para luego dirigimos hacia el Anexo de Tornamesa, caminando 15 min.

2da Parada. Anexo Tornamesa

Horario: 9:00 a 10:00 a.m.

Tiempo: 1 h

El recorrido será únicamente en el Anexo que está ubicado en el de la carretera Central del km 56, iniciaremos en el centro de esparcimiento de tornamesa aquí se encontraremos la estación del Tren, la capilla Maria Auxiliadora, luego visitaremos las áreas de cultivo de Tuna donde podremos degustar y practicar la cosecha de estos.

Luego nos dirigimos por la vía asfaltada la Carretera Central hasta el km 58 (Puente La Esperanza).

3ra Parada. Túnel de los Murciélagos

Horario: 10:00 a 11:00 a.m.

Tiempo: 1 h

Nos encontramos en el puente Esperanza, iniciaremos una caminata de aprox de 40 min, ascendiendo por un sendero rodeado por singular vegetación, apreciaremos un manto verde y que nos conduce al túnel de los Murciélagos, donde tendremos una vista espectacular de la forma en la que viven los quirópteros y murciélagos hematófagos, conocidos como vampiros.

4ta Parada. Río Rímac**Horario:** 11:00 a 2:30 p.m.**Tiempo:** 3 h 30 min

Por último, descenderemos por el mismo camino hasta llegar al puente Esperanza y de allí regresamos nuevamente a la carretera central km 56 de donde se encuentra ubicado el Anexo de Tornamesa, nos dirigiremos hacia el local campestre, y luego disfrutaremos de la tarde en los alrededores del río Rímac.

Ruta Ecoturística 3

Está constituida por un recorrido de 4 km en ómnibus y 4 km caminando, durante 5 h y 30 min, que tendrá las siguientes paradas:

1era Parada. Puente Carrión

Horario: 9:00 a 8:00 a.m.

Tiempo: 1 h

La ruta se da inicio en el anexo de Tornamesa, con ómnibus hasta el km 60 de la carretera Central, luego se sigue un camino pedestre hacia el puente Carrión, es un sendero de pequeño tramo.

Este recurso turístico es un puente ferroviario con características de una extensión de 220 m de largo, ancho de 9 m aprox. y una altura de 80 m, se encuentra sobre el cauce de la quebrada Huacrahualla, ubicados en el lugar conoceremos la historia y su fin actual.

2da Parada. Cascada Huacrahualla

Horario: 9:00 a 10:00 a.m.

Tiempo: 1 h

Luego de conocer el puente Carrión, iniciaremos una caminata durante 15 min por un sendero a lo largo de la quebrada Huacrahualla desde la carretera hasta llegar a la cascada Huacrahualla, donde observaremos una particular belleza paisajística y un salto de aguas cristalinas.

3ra Parada. Anexo Arampampa

Horario: 10:00 a 12:00 a.m.

Tiempo: 2 h

Retornaremos al puente Carrión, donde daremos inicio a una caminata de 15min hasta llegar al anexo Arampampa, aquí se podrá fomentar el turismo vivencial o rural. Es un lugar perfecto para interactuar y convivir con la naturaleza durante su permanencia.

Se encuentra rodeado de arbusto, zonas de cultivos y pastizales, aquí los pobladores de la zona realizan la crianza de animales caprinos, vacunos y otros animales como conejos, aves y cuyes.

4ta Parada. Cascada Arampampa

Horario: 12:00 a 2:30 p.m.

Tiempo: 3 h 30 min

Para visitar este recurso turístico debemos seguir un sendero que nos llevara hacia la bocatoma, este camino es un poco accidentado cuando ya nos encontremos cerca de llegar a la catarata.

Por último, cerca de la cascada se podrá observar una extensa vegetación herbácea y arbórea, donde apreciaremos al sauce, molle, variedad de carrizos, cactáceas y *Carica Candicans*.

Finalmente retornaremos al anexo de Arampampa por el mismo sendero para luego dirigirnos hacia la carretera Central hasta el km 56, para luego retornar a Lima.

Ruta Ecoturística 4

Está constituida por 15 km de recorrido en ómnibus y durante 1 hora y 30 min a pie, esta ruta tendrá 5 horas de recorrido en la Comunidad Campesina de la Merced de Chaute, que tendrá las siguientes paradas:

1era Parada. Plaza Campell

Horario: 9:00 a 11:30 a.m.

Tiempo: 2 h 30 min

La ruta se da inicio en la plaza Campell del distrito de San Bartolomé, luego nos trasladaremos en la movilidad hacia el distrito de Cocachacra en la carretera Central, donde encontraremos un desvío hacia la comunidad campesina de la Merced de Chaute, lo cual nos tomara 1.5 horas para llegar al lugar.

2da Parada. Comunidad Campesina La Merced de Chaute

Horario: 10:30 a 2:30 p.m.

Tiempo: 4 h

Este centro poblado se encuentra a 2500 msnm, se encuentra contorneado por plantaciones de melocotón, ciruelo, tunas, paltos y guindo; aquí se pone en práctica el turismo vivencial y es un lugar espectacular para estar en armonía con la naturaleza.

En esta comunidad continua viva la tradición de los pobladores de elaborar la “SHICRA”, estos son bolsos tejidos de diversos colores muy atractivos y elaborados a base de fibra de maguey.

Aquí podremos degustar los diferentes platos típicos como la pachamanca, cuy, entre otros.

Ruta Ecoturística 5

Está constituida por 4 caminos de herraduras y se sugiere un recorrido por el bosque de Zarate durante 3 días y 2 noches, que tendrá las siguientes paradas:

1era Día. San Bartolomé/ Bosque de Zarate

Horario: 9:00 a 5:00 p.m.

Tiempo: 8 h

Antes de iniciar la ruta tomaremos desayuno en San Bartolomé.

Luego seguiremos uno de los 4 caminos de herradura que nos llevaran al Bosque de Zarate, las cuales son:

1. El recorrido continuara por el sendero que guía al bosque de Zarate, cruzando por el sitio arqueológico de Chunaca, la zona de molle, *Carica candicans* (Mital), así mismo por el sitio arqueológico de Chekta, Esquina Grande, Pascana, Gatero. Quebrada de Zarate y Pampa de Zarate (Zona de Camping).

2. Siguiendo la ruta anterior inicial existe una que ayuda a llegar más rápido y facilita el ascenso hacia el bosque de Zarate: San Bartolomé – Malafacha – Shunga – Cutuayqui – Mamagonay – Esquina Grande – Gatero otra alternativa es Cutuayqui – Alambre – Muralla – Palo cacho – Pampa de Zarate – Gatero.

3. Existe una ruta más larga, desde el km 60.5 de la carretera central, en esta zona se puede observar el puente Carrión, se pasa por el centro poblado de Arampampa, continuamos por el sendero pedestre, esta ruta es muy accidentada, se llega a lugares como Tarita – Piedra Mesa – Chacra Largo – Calo Redondo – Muralla – Palo Cacho – Pampa de Zarate – Gatero.

4. Por último, esta última ruta es la más aconsejable para los visitantes que les gusta realizar el trekking: Inicia desde el distrito de Cocachacra, carretera central km 54 continuando por la carretera que reúne a los pueblos como Santiago de Tuna, San Damian

y San Andres de Tupicocha, continuaremos por la trocha hasta llegar a la división de Tauricaya, desde ese lugar llegaremos a la comunidad Campesina de la Merced de Chaute, se sigue la carretera hacia el pueblo Chinchina, luego de eso la ruta es más asequible, ya que el camino de herradura se encuentra en buen estado para su uso, además mayor parte de la ruta es de bajada y semi plana.

2da Día. Bosque de Zarate

Horario: 8:30 a 3:30 p.m.

Tiempo: 8 h

El segundo día se realizará la identificación del Bosque de Zarate y se visitará las necrópolis, el puquio blanco, Chunchucala, Gatero, las cascadas de Chivi y Mayhuayqui, y también el punto más alto; tenemos a Ventanilla, donde podremos apreciar el nevado de Ticlio.

3ra Día. Bosque de Zarate/ San Bartolomé

Horario: 8:00 a 3:30 p.m.

Tiempo: 7 h 30 min

Por último, retornaremos al centro poblado de San Bartolomé.

Inversión. Un costo estimado de S/. 6.000 soles.

Beneficiarios. De forma indirecta será el distrito de Huarochirí; directa los visitantes que recorren los recursos inventariados y pobladores del distrito de San Bartolomé, igualmente los prestadores de servicios turísticos.

Ejecución. La municipalidad distrital de San Bartolomé será el ente que realizará lo propuesto.

Financiamiento. Municipalidad de San Bartolomé.

Sostenibilidad. La dirección municipalidad del área de estudio será el encargo del mantenimiento y operación de las rutas ecoturísticas.

Impacto del proyecto. Alto.

4.5.2. Perfil de Proyecto 2: Implementación de una Caseta Turística

Ubicación. Sera ubicado al frente de la caseta de seguridad ciudadana en la av. Lima del distrito de San Bartolomé.

Objetivos. Promocionar, colocar en valor, difundir y ofrecer asesoría turística a visitantes y pobladores sobre los diferentes recursos inventariados que posee el área de estudio, de esta manera enriquecer la calidad y satisfacción de la información que recibirán durante su visita.

Descripción. El implementar una caseta turística al ingreso del distrito de San Bartolomé, en una esquina, así como en el punto de llegada de autos particulares, colectivos, buses y minivans, esto permitirá que una gran cantidad de visitantes se beneficie con el acceso de la información turística, de igual manera sensibilizar acerca de la importancia cultural y natural de las áreas por visitar.

Esta caseta tendrá paneles informativos, trípticos, folletos y volantes sobre la trascendencia y particularidades de los diferentes recursos culturales y naturales que visitaran, diferentes secciones referentes a la fauna y flora más representativa del lugar y su conservación, también diferentes afiches respecto a las festividades que se realizan durante el año, un cuaderno de registro de visitas para tener un mayor control.

Todo lo mencionado se pondrá a disposición de los visitantes con la información indispensable para lograr mayor satisfacción durante su visita. De igual forma, las personas encargas, tendrán comunicación con el área de seguridad del distrito que se encuentra al frente, así mismo se protegerá la seguridad turística.

Esta caseta turística va a poseer una forma hexagonal de 100 mt² de área con unas aproximadas medidas de 0.80 m en la base de cada lado, con 2 m de altura. Estará fabricada con madera de cedro, eucalipto y techo de Eternit, lo que ayudará a disminuir el gran impacto

paisajístico del distrito. Se habilitará 2 personas por 8h diarias para la atención del turismo.
(Ver Figura 32)

Inversión. Un costo estimado de S/. 6.000 soles sin tener en cuenta los folletos, volantes, dípticos o trípticos que se entregan a los visitantes.

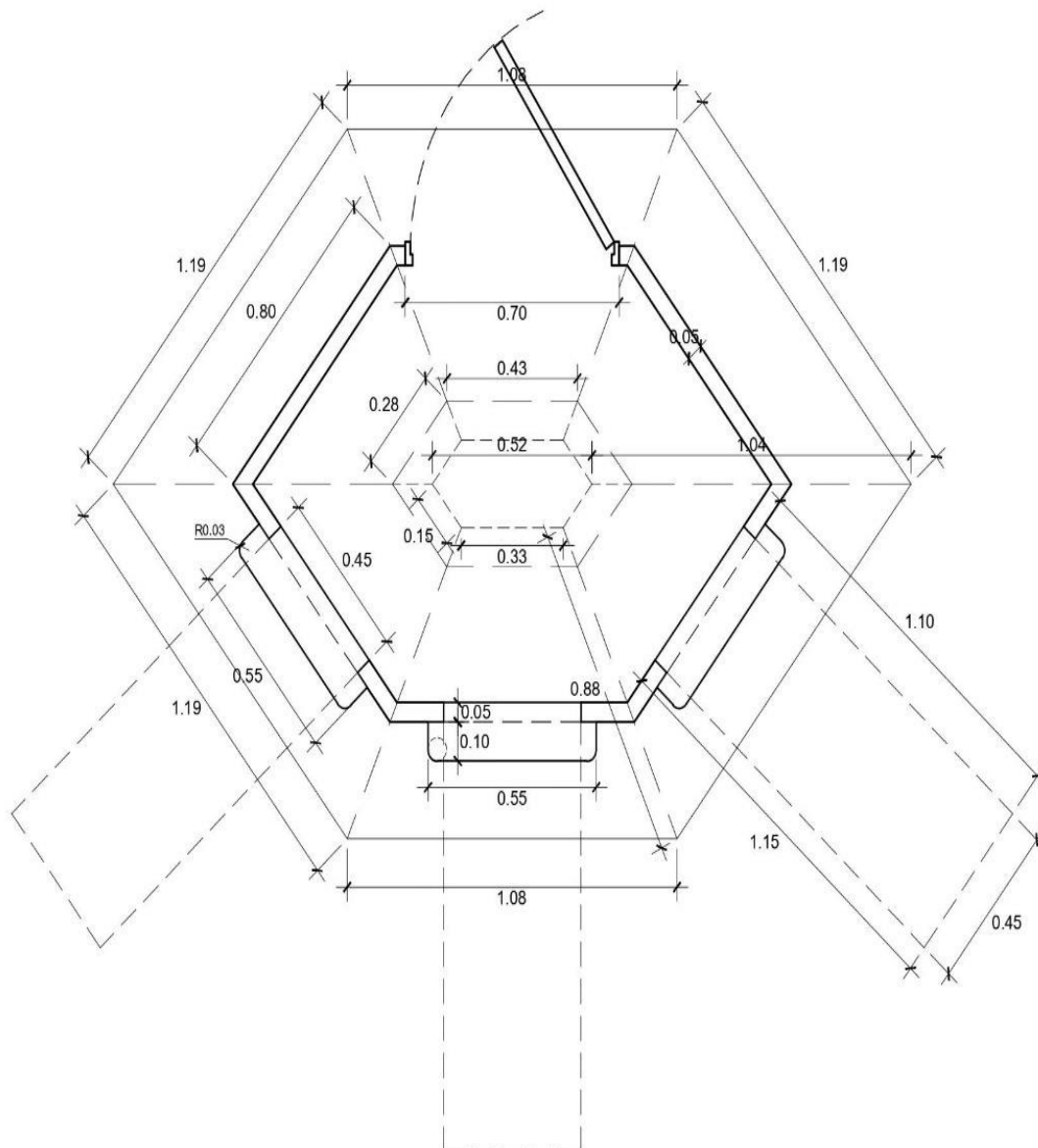
Beneficiarios. De forma indirecta será el distrito de Huarochirí; directa los visitantes y pobladores del distrito de San Bartolomé, igualmente los prestadores de servicios turísticos.

Ejecución. La municipalidad distrital de San Bartolomé será el ente que realizará lo propuesto.

Financiamiento. Municipalidad de San Bartolomé.

Sostenibilidad. La dirección municipalidad del área de estudio será el encargo del mantenimiento y operación de la caseta turística.

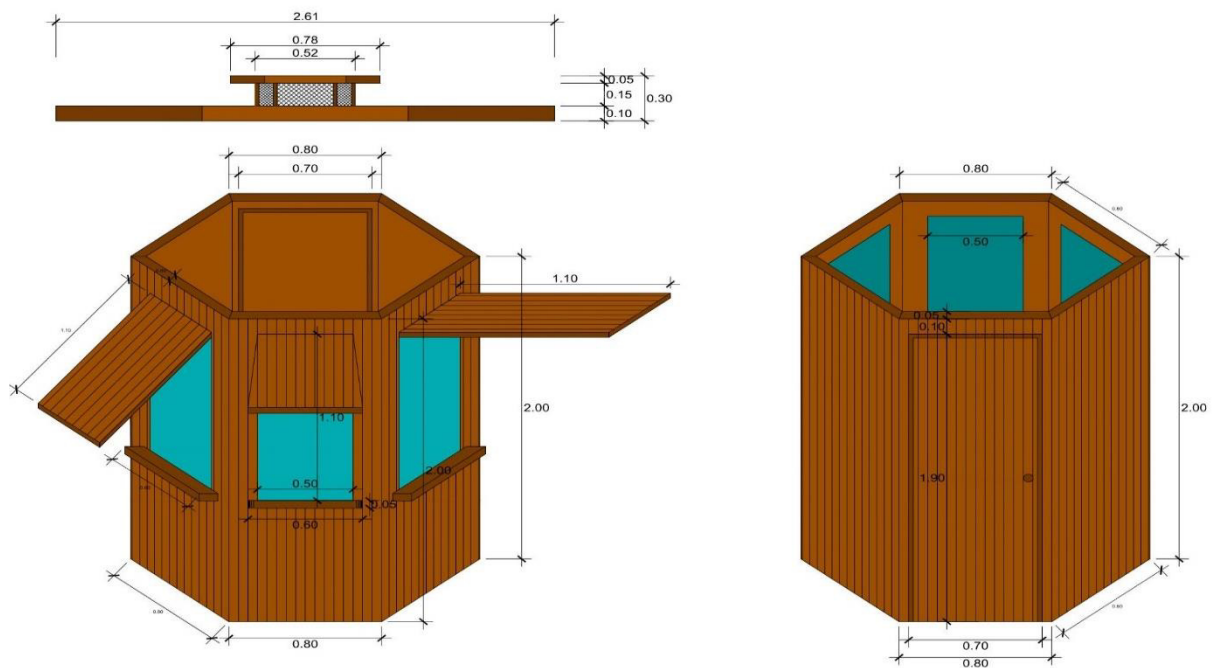
Impacto del proyecto. Alto.

Figura 31*Plano del mirador ecoturístico 1*

CASETA TURISTICA INFORMATIVA

ESC: 1/25

Nota. Elaboración propia. Se muestran las medidas propuestas para su construcción.

Figura 32*Diseño de la caseta turística*

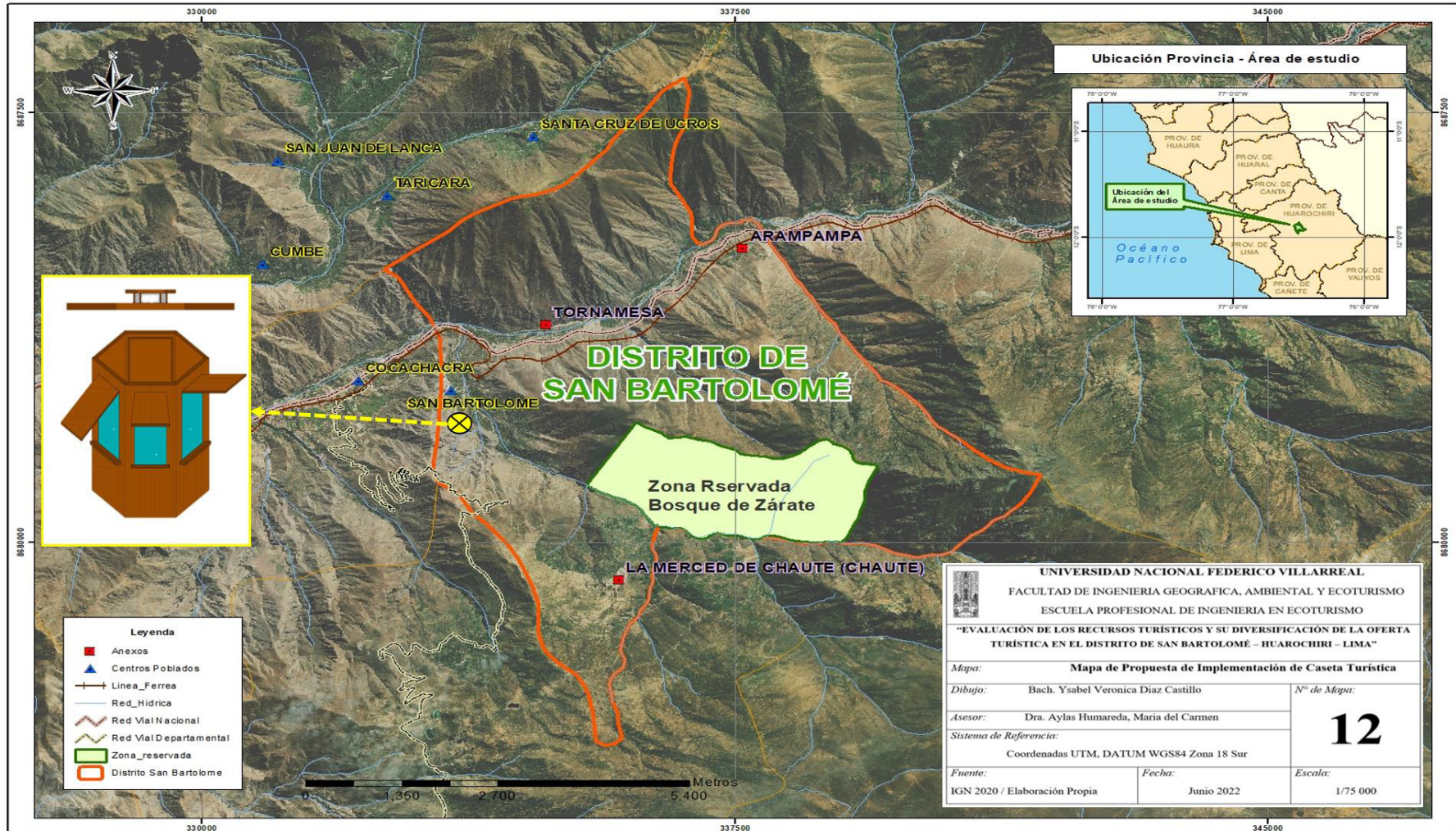
Nota. Elaboración propia. Se muestran las medidas propuestas para su construcción.

Figura 33*Ubicación del mirador ecoturístico 1 y la vista al distrito de San Bartolomé*

Nota. Elaboración propia.

Figura 34

Mapa 12 Propuesta de Implementación de Caseta Turística



Nota. Elaboración Propia.

4.5.3. Perfil de Proyecto 3: Implementación de Paneles Informativos y Señalización

Turística

Ubicación. Se instalará en zonas determinadas como en las vías de acceso en los recursos inventariados de la zona de San Bartolomé.

Objetivos. Instruir en cierto modo excelente a los visitantes mientras se encuentran en su recorrido a los diferentes recursos identificados con potencial turístico del distrito.

Descripción. Implementar las señaléticas turísticas implica la distribución de paneles informativos relacionados sobre la ubicación, vías de acceso y distribución de los recursos inventariados, estos serán elaborados bajo las pautas del “Manual de Señalización Turística” (MINCETUR, 2016), estos son fabricados mediante madera de eucalipto, *Eucalyptus Camaldelensis Dehn*, ya que es la más apropiada por sus características maderable y serán distribuidos estratégicamente. (Ver Figura 35, 36, 37 y 38)

Inversión. Un costo estimado de S/. 12.000 soles.

Beneficiarios. De forma indirecta será el distrito de Huarochirí; directa los visitantes que recorren los recursos inventariados y pobladores del distrito de San Bartolomé, igualmente los prestadores de servicios turísticos.

Ejecución. La municipalidad distrital de San Bartolomé será el ente que realizará lo propuesto.

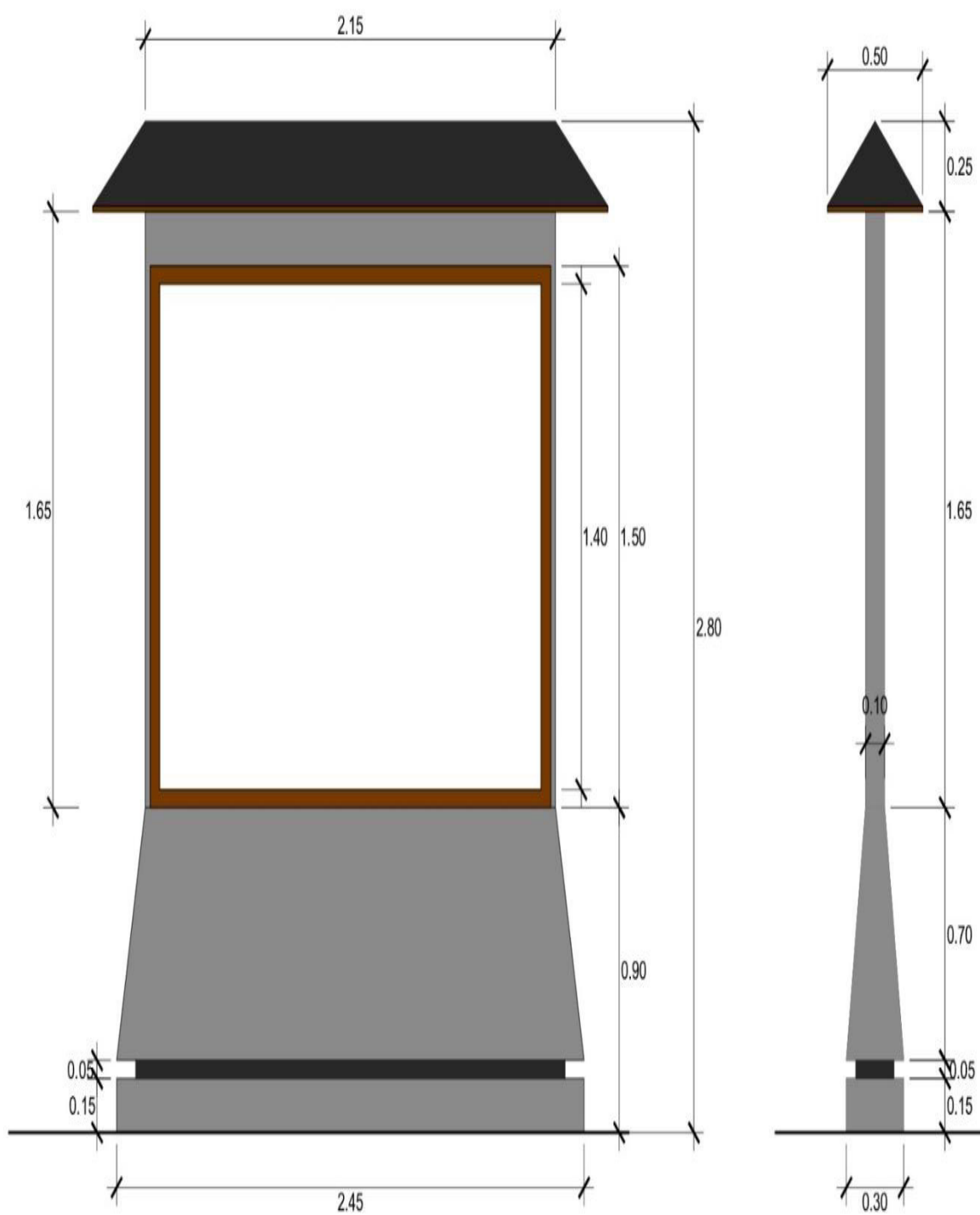
Financiamiento. Municipalidad de San Bartolomé.

Sostenibilidad. La dirección municipalidad del área de estudio será el encargo del mantenimiento y operación de los paneles informativos y señaléticas turísticas.

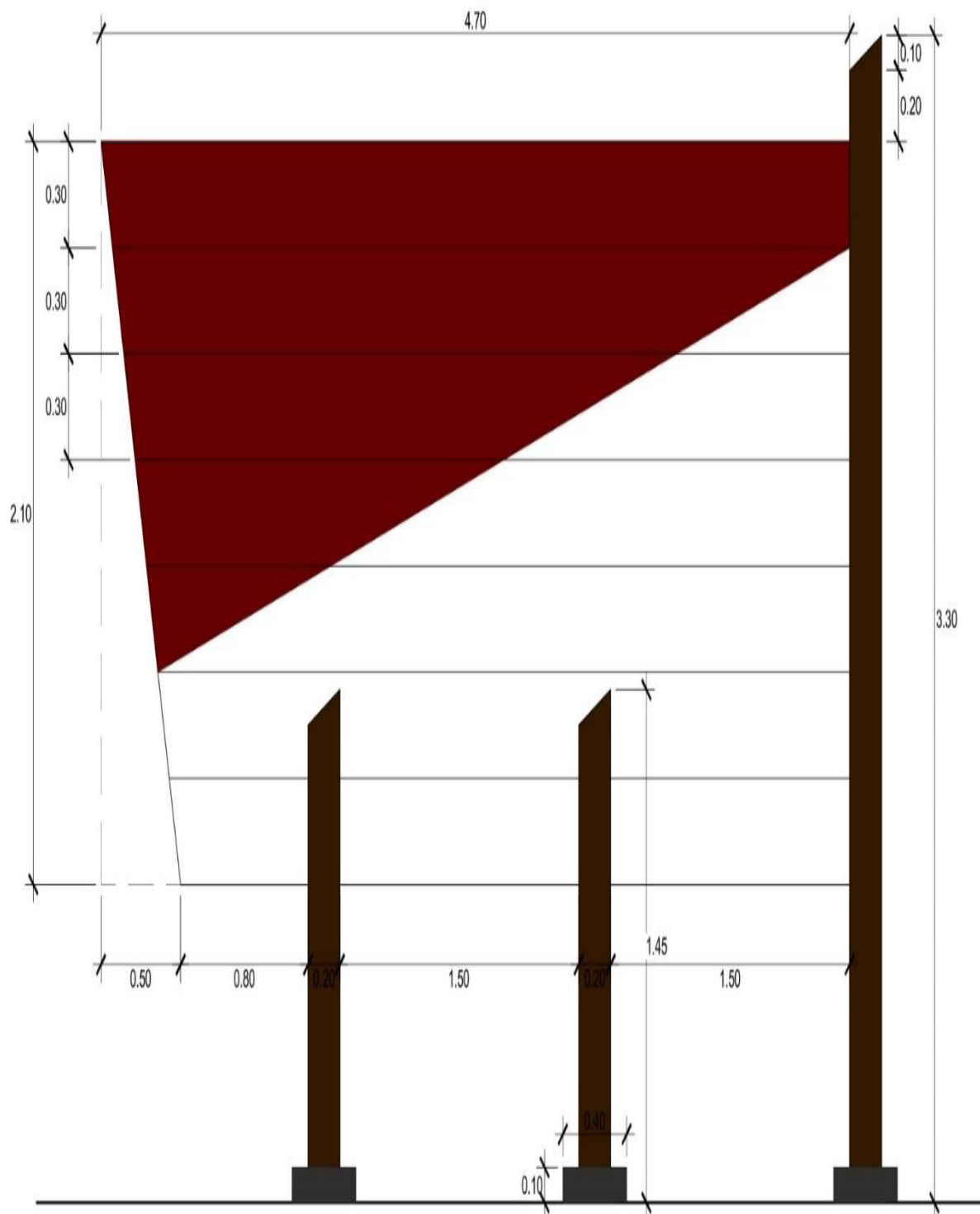
Impacto del proyecto. Alto

Figura 35

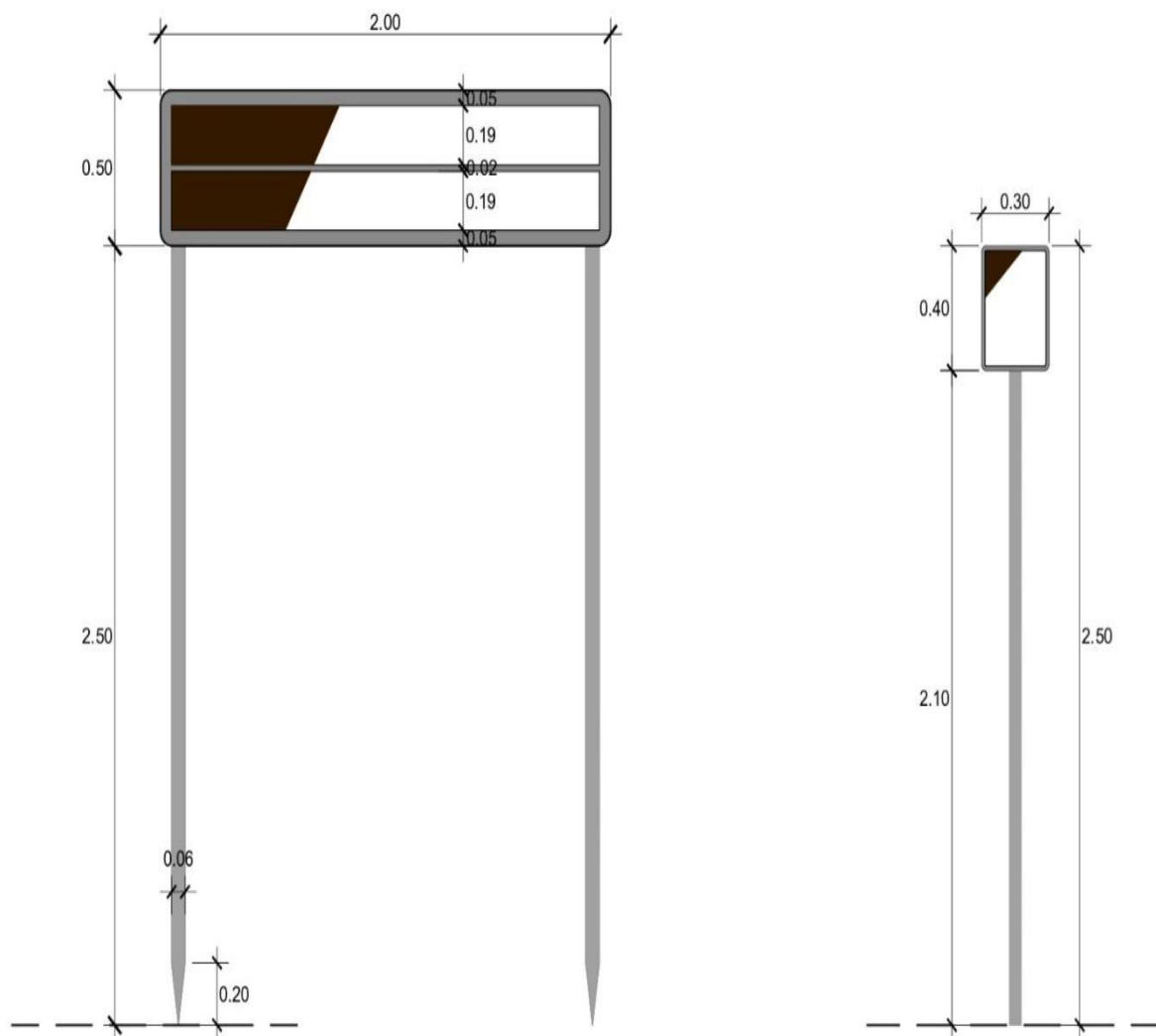
Modelo de panel informativo para cada recurso turístico



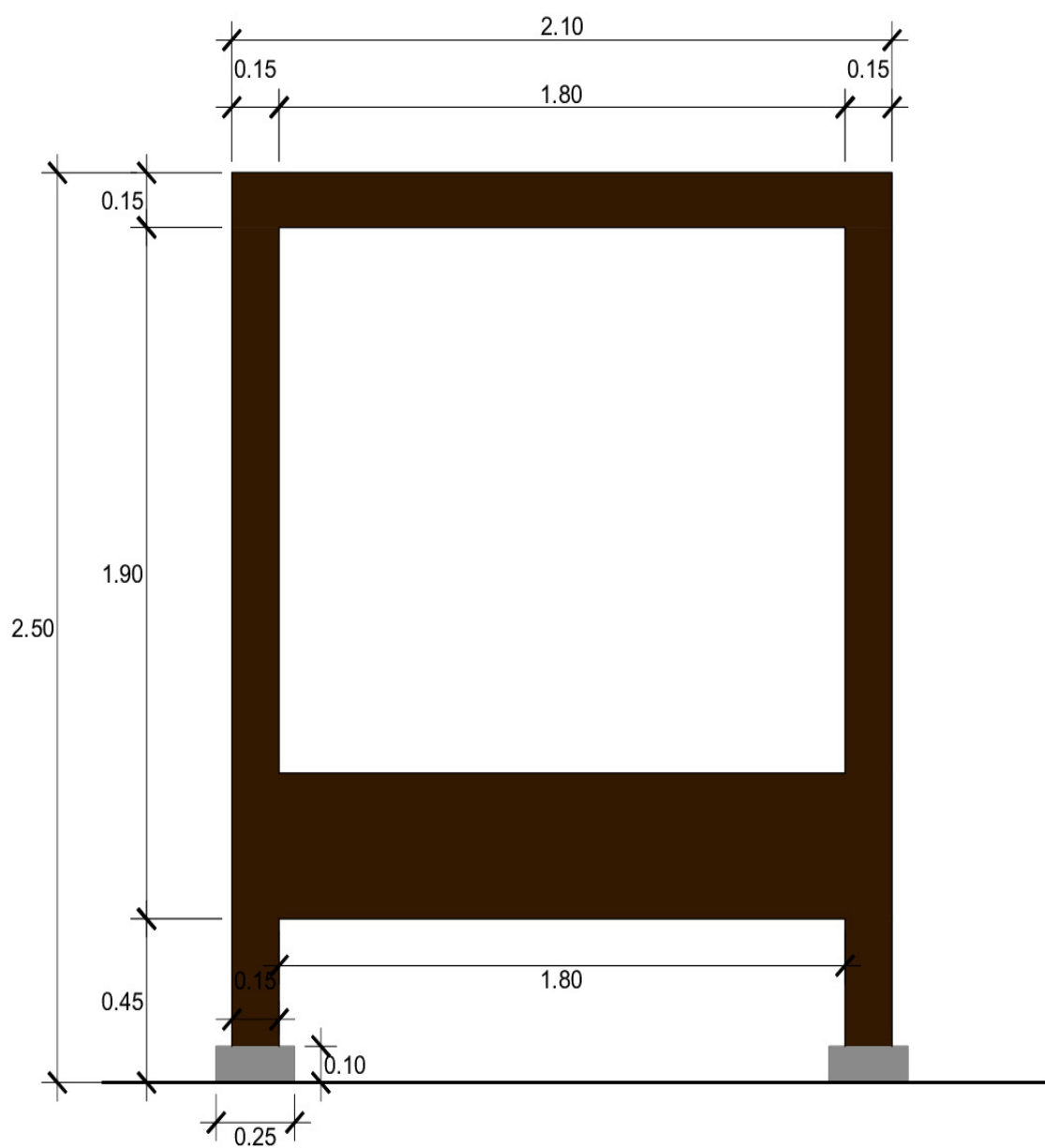
Nota. Elaboración propia.

Figura 36*Modelo de señalización a*

Nota. Elaboración propia. Adaptado del Manual de Señalización Turística del Perú (MINCETUR, 2016).

Figura 37*Modelo de señalización b*

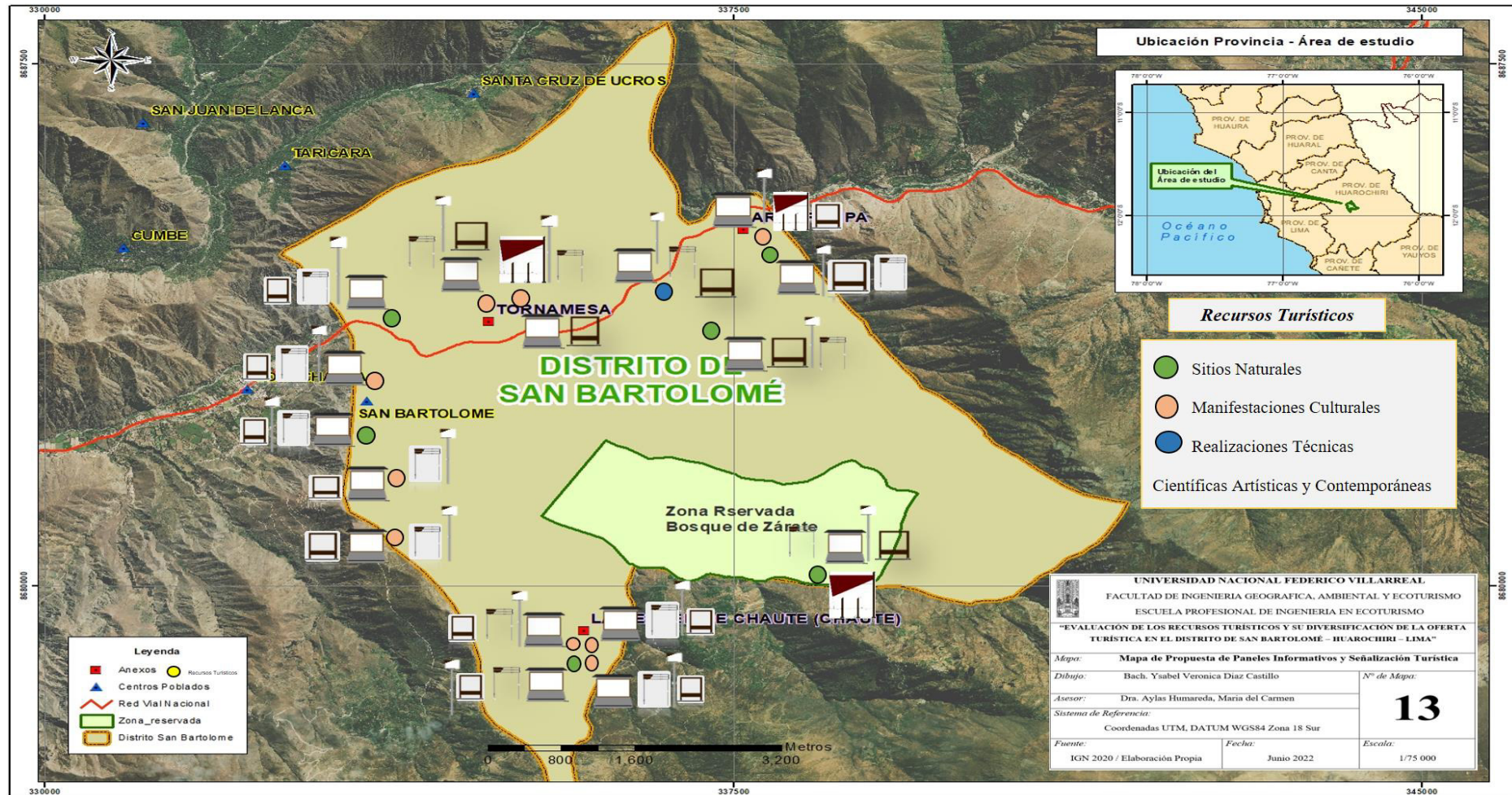
Nota. Elaboración propia. Adaptado del Manual de Señalización Turística del Perú (MINCETUR, 2016).

Figura 38*Modelo de señalización c*

Nota. Elaboración propia. Adaptado del Manual de Señalización Turística del Perú (MINCETUR, 2016).

Figura 39

Mapa 13 Propuesta de Paneles Informativos y Señalización Turística



Nota. Elaboración propia.

4.5.4. Perfil de Proyecto 4: Implementación de Miradores Turísticos

Ubicación. Se colocará el primer mirador en el Mirador de San Cristóbal y el segundo mirador se instalará en el área que se encuentra entre la Av. Alfonso Ugarte con el Psje. Los Laureles en el área de estudio.

Objetivos. Mejorar los recursos turísticos, en cuanto la apreciación y disfrute del paisaje por los pobladores y visitantes, impulsando el ecoturismo en el distrito. Incrementar la cantidad de visitantes mediante la mejora de la imagen turística del lugar.

Descripción. La implementación de los miradores naturales permitirá la visualización y disfrute del paisaje, así mismo atraer a un gran número de visitantes y a su vez brindarle seguridad en su visita.

Estarán elaborados para poder fijarse a la superficie rocosa con una base de acero y para el recubrimiento se utilizará de madera (Eucalipto y Cedro), ya que son elementos de la zona, además se pintaría con barniz de color natural, para minimizar el impacto paisajístico posible. Cada uno de ellos contara con bancas de descanso para el disfrute de los visitantes. Serán indicadas las medidas aproximadas. (Ver Figura 40 y 43)

Inversión. Un costo estimado de S/. 55.000 Soles.

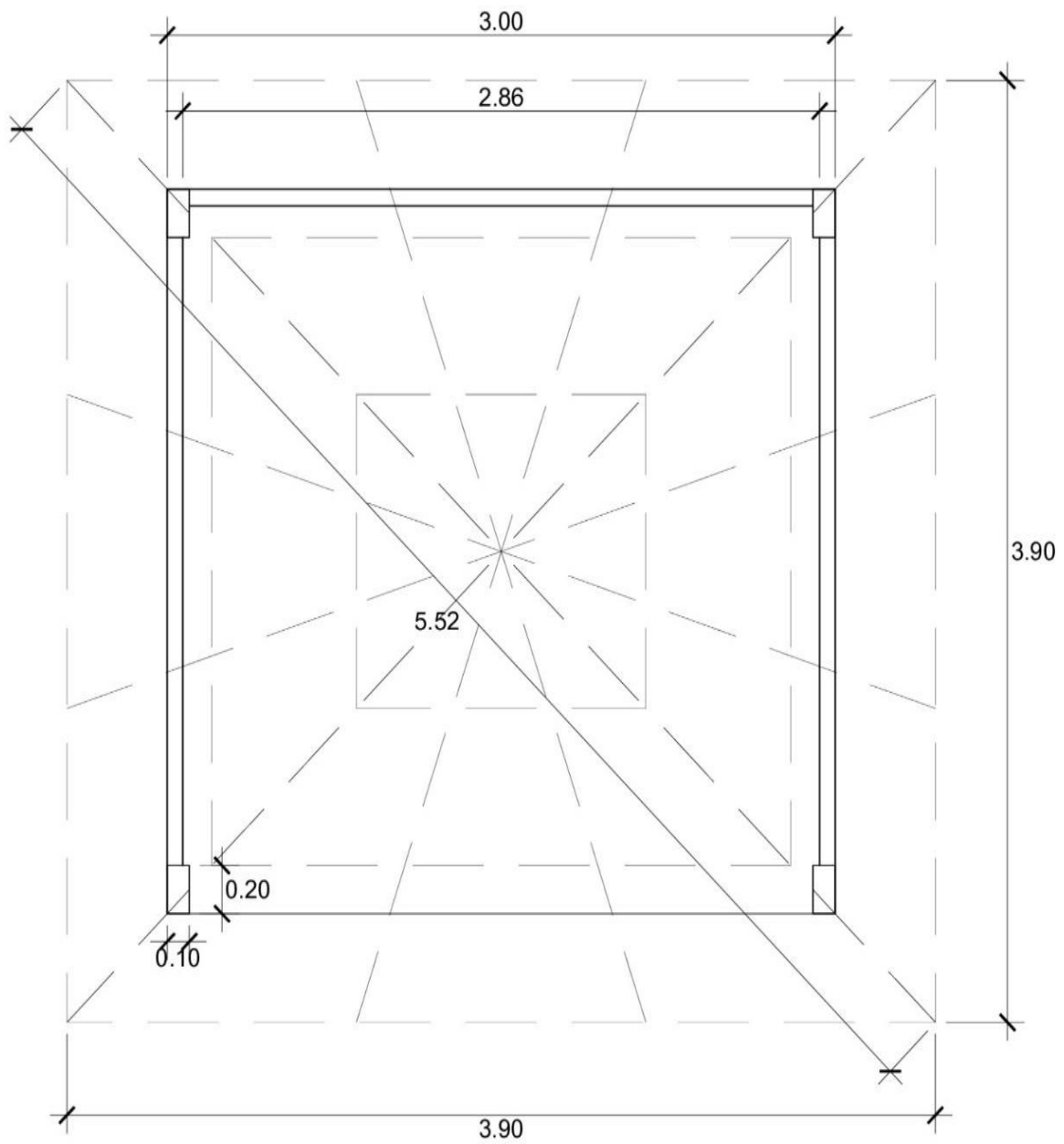
Beneficiarios. De forma indirecta será el distrito de Huarochirí, directa los pobladores y visitantes que recorren los recursos inventariados serían los beneficiados de este proyecto.

Ejecución. La municipalidad distrital de San Bartolomé será el ente cual realizará lo propuesto.

Financiamiento. Municipalidad de San Bartolomé.

Sostenibilidad. La dirección municipalidad del área de estudio será el encargo del mantenimiento y operación de los miradores turísticos.

Impacto del proyecto. Alto.

Figura 40*Plano del mirador ecoturístico 1a***MIRADOR**

ESC: 1/25

Nota. Elaboración propia. Se muestran las medidas propuestas para su construcción.

Figura 42

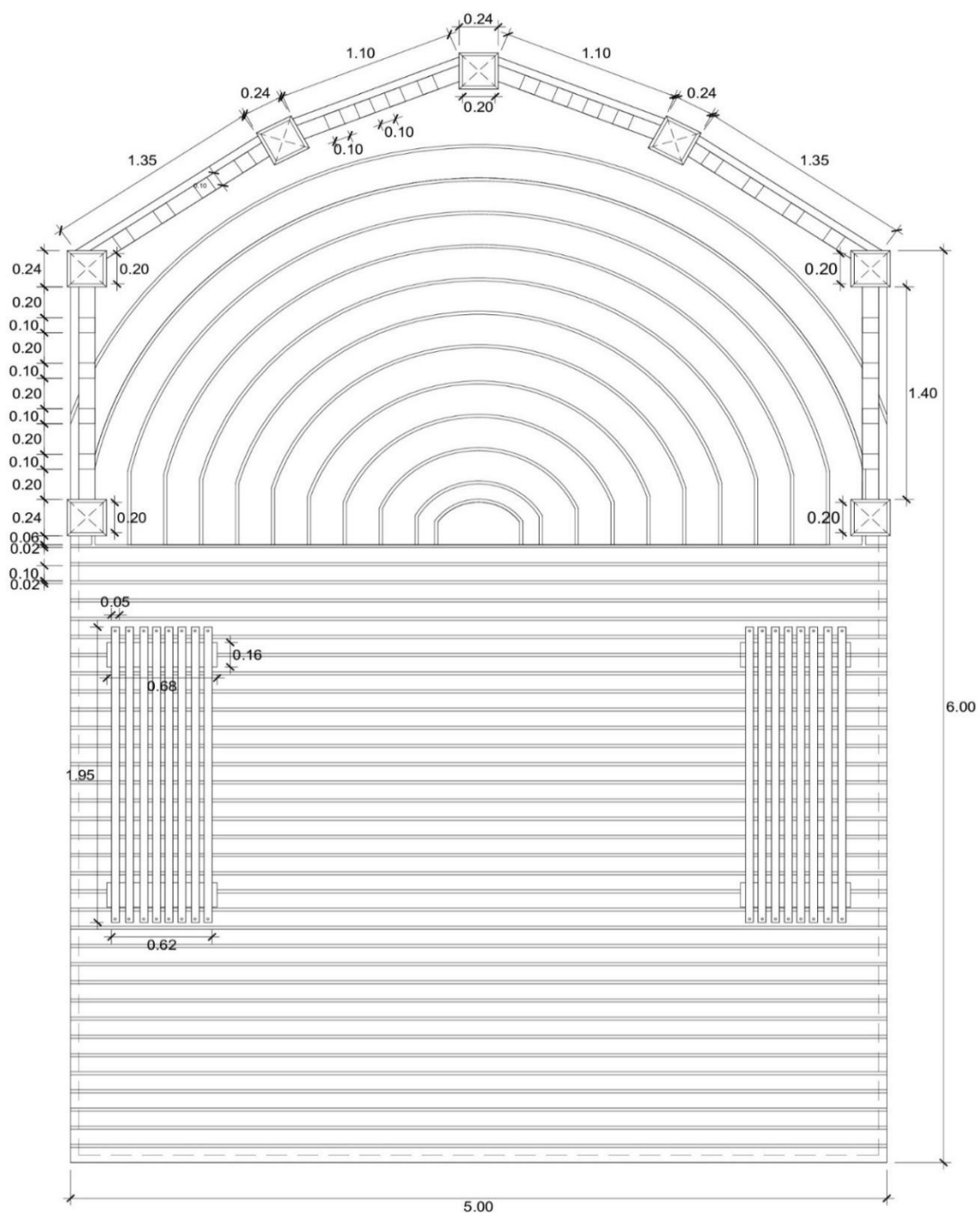
Ubicación del mirador ecoturístico 1 y la vista al distrito de San Bartolomé



Nota. Elaboración propia.

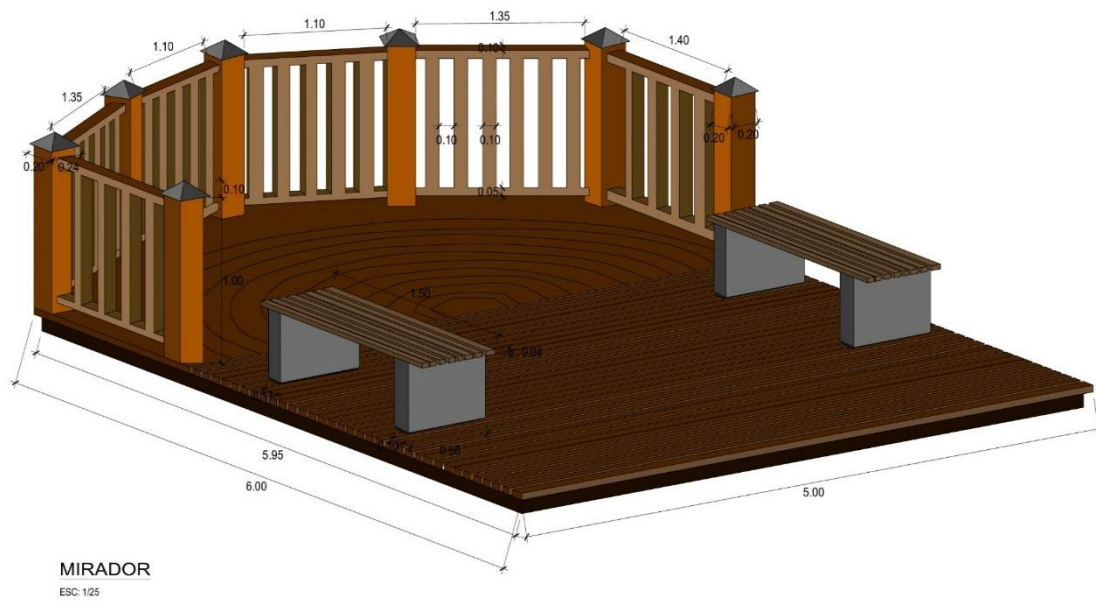
Figura 43

Plano del mirador ecoturístico 2

**MIRADOR**

ESC: 1/25

Nota. Elaboración propia. Se muestran las medidas propuestas para su construcción.

Figura 44*Mirador ecoturístico 2*

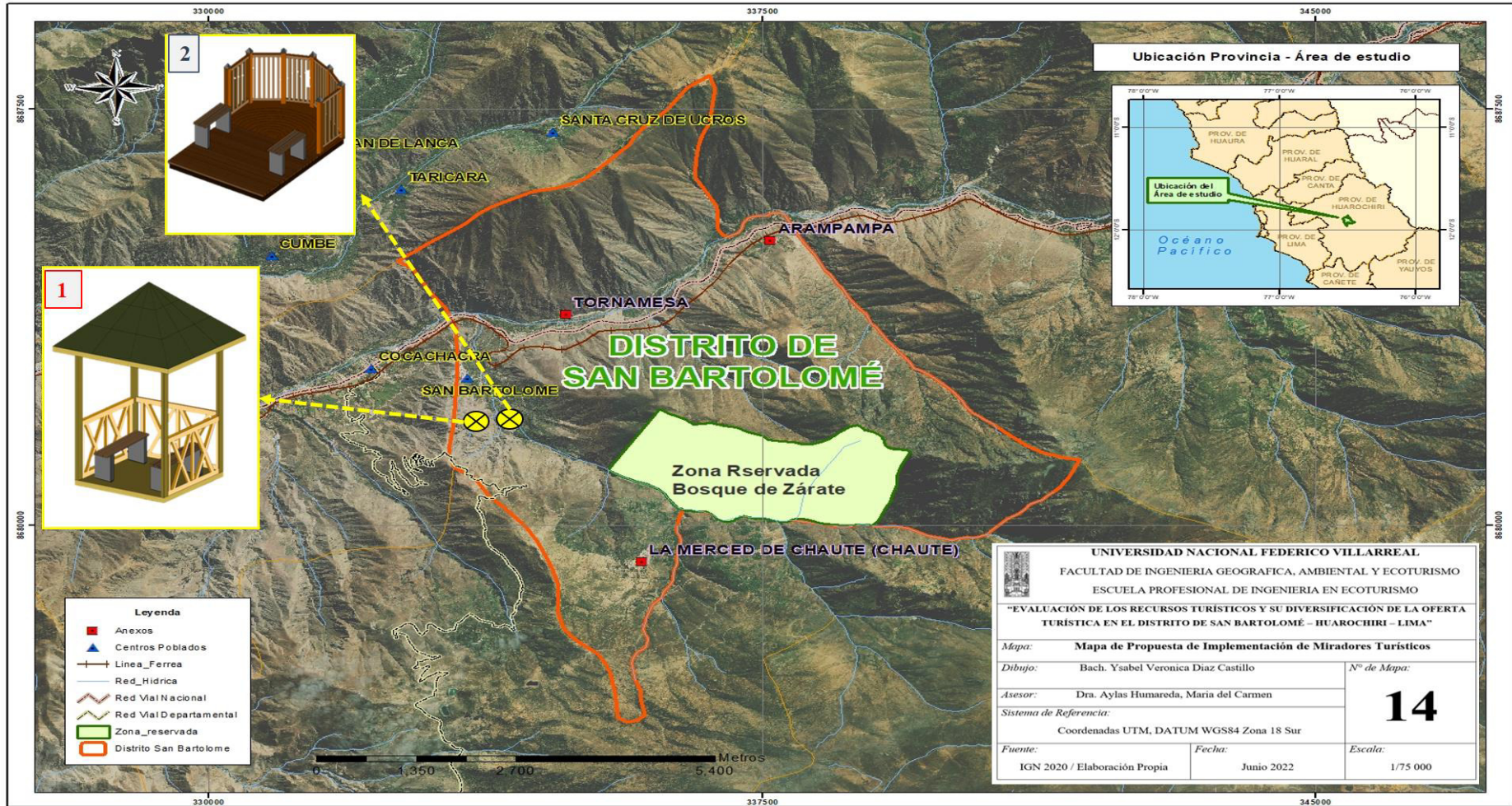
Nota. Elaboración propia. Se muestran las medidas propuestas para su construcción completa.

Figura 45*Ubicación del mirador ecoturístico 2 y la vista a la C. C. Merced de Chaute*

Nota. Elaboración propia.

Figura 46

Mapa 14 Propuesta de Implementación de Caseta Turística



Nota. Elaboración propia.

4.5.5. Perfil de Proyecto 5: Implementación de Contenedores de Residuos Sólidos

Ubicación. Se colocará en áreas determinadas como las vías de acceso de ciertos recursos identificados en el área de estudio.

Objetivos. Instruir a los pobladores y visitantes que durante su recorrido en los diferentes recursos turísticos del área de estudio de San Bartolomé deberá ser de manera óptima la generación de residuos sólidos de tal forma se conserve cada uno de los recursos.

Descripción. La implementación de 56 contenedores en el área de estudio, se encontrarán ubicados en 8 zonas específicas, al ingreso del distrito, la plaza de armas, en algunos recursos inventariados, en los anexos de Tornamesa, Arampampa, la C. C. de San Bartolomé y la Merced de Chaute.

En las zonas mencionadas se colocarán 7 contenedores cuyos colores serán diferenciados por el tipo de residuos.

Estos contenedores serán de plásticos y los colores se muestran en la tabla.

Inversión. Un costo estimado de S/. 2.000. Soles.

Beneficiarios. De forma indirecta será el distrito de Huarochirí, directa los pobladores y visitantes que recorren los recursos inventariados serían los beneficiados de este proyecto.

Ejecución. La municipalidad distrital de San Bartolomé será el ente cual realizará lo propuesto.

Financiamiento. Municipalidad de San Bartolomé.

Sostenibilidad. La dirección municipalidad del área de estudio será el encargo del mantenimiento y operación de los contenedores de residuos sólidos.

Impacto del proyecto. Alto.

Tabla 70*Códigos de colores para residuos sólidos*

Tipo de residuo	Residuo para almacenar	Color
No peligroso (Orgánico)	Orgánico	Marrón
No peligroso (Inorgánico reutilizable - reciclable)	Vidrio	Plomo
No peligroso (Inorgánico reutilizable - reciclable)	Plásticos	Blanco
No peligroso (Inorgánico reutilizable - reciclable)	Papel y Cartón	Azul
Peligroso (No reciclable)	Baterías, pilas y medicamentos	Rojo
No peligroso (Inorgánico reutilizable - reciclable)	Latas (envases de alimentos y bebidas)	Amarillo
No peligroso (No reciclable)	Todo lo que no se puede reciclar (Dichos tachos se instalarán en los SSHH de cada distrito)	Negro

Nota. NTP 900.058.2019 Código de colores para el almacenamiento de Residuos Sólidos.

V. Discusión de Resultados

5.1. Sobre el Diagnóstico de la Situación Actual del Distrito de San Bartolomé.

El propósito de este punto es conocer el diagnóstico situacional actual del área de estudio, conocer la ubicación política, la localización, la extensión territorial, las vías de acceso al distrito y comunicaciones, el clima, la hidrología, la geología, la geomorfología, la zona de vida, la flora y fauna, la población, las actividades económicas y la salud de tal forma que a través del diagnóstico situacional se logre proponer proyectos que contribuyan en la diversificación de la oferta turística en el área de estudio de San Bartolomé, Provincia de Huarochirí, Lima.

El distrito de San Bartolomé, políticamente se encuentra, Prov. de Huarochirí en la Región Lima, se ubica en el curso medio del valle del Rio Rímac. Se extiende en ambas laderas del valle del rio Rímac, de la Carretera Central entre los kilómetros 53 y 65 km, posee una superficie de 4230,26 Ha, geográficamente se encuentra en las coordenadas geográficas 11°54' 34" Latitud S, 76° 31' 30" Longitud W, en una altitud que varía entre los 1500 y 4500 msnm; este limita por sur: con los distritos de Tuna y Tupicocha; por el Norte: con los distritos de Otao y Quinches Altos; por el Este: el distrito de Surco; y por el Oeste: el distrito de Cocachacra.

El distrito presenta durante el año un clima Semiseco, templado, con temperaturas que oscila normalmente entre los 20° y 23°C, se localiza dentro de la cuenca del Rio Rímac y de la microcuenca del rio Seco, ambas son las fuentes de agua para el consumo de los pobladores y la agricultura del distrito. En lo geológico las formaciones determinadas son Formación Arahuay, Grupo Rímac, Volcánico Huarochirí, Depósitos Aluviales, Rocas Intrusivas y Granodiorita Tonalita. En lo geomorfológico posee las características de un cañón, sus vertientes de ambos lados son bastantes agrestes, empinadas y tiene un fondo es muy estrecho. Asimismo, se encuentran 5 zonas de vida, Bosque húmedo montano tropical, Paramo muy

húmedo subalpino tropical, Estepa montano tropical, Estepa espinosa montano bajo tropical y Matorral desértico premontano tropical. En cuanto a la flora abundante vegetación como: eucalipto, retama, llantén, aliso, en los cultivos tienen al papa, cebolla, maíz; y entre las frutas las tunas, chirimoyas, durazno y manzanas. Plantas rastreras como: calabaza, caigua, zapallo y granadilla. En cuanto a la fauna las especies en los cerros son zorros, pumas, gato montés, vizcachas, zorzales. La población de San Bartolomé desarrolla un porcentaje mayor en la agricultura, destacando el cultivo de Tuna, de la que se aprovecha el fruto para su comercialización.

Al contrastar la presente investigación con el estudio de (Mullo, 2016) en el Cantón Tisaleo, provincia de Tungurahua desarrolló un diagnóstico de factores que impulsan la actividad turística del cantón Tisaleo igual que una opción para la diversificación de la oferta. Por otro lado los autores (Carvajal & Lemoine, 2018) en el cantón San Vicente, Ecuador desarrollaron un diagnóstico e identificar el estado actual del lugar, coincidiendo parcialmente con el autor; por su parte, (Jaramillo & Ramirez, 2020) en la comunidad El Peñón, Temascaltepec; se contextualizó el destino, se realiza una revisión documental, la ubicación y delimitación del Peñón; coincidiendo con este autor; en el Perú según los autores (Zuloeta & Cajo, 2018) en el distrito de Ferreñafe; realizaron un diagnóstico situacional para diversificar la oferta turística. Para el autor (Cano, 2016) en San Juan de Iscos, de la provincia de Chupaca, Junín; se ejecutó un diagnóstico de la situación actual del distrito, así poner en manifiesto el potencial ecoturístico del distrito. Por otro lado (Álvarez, 2017) en el distrito de Huarocondo, provincia de Anta; también realizó un diagnóstico situacional para la diversificación de la oferta turística; coincidiendo plenamente con estos dos últimos autores.

5.2. Sobre el Evaluar los Recursos Turísticos que Posee el Distrito de San Bartolomé

El propósito de este punto es evaluar los recursos naturales y culturales del distrito de San Bartolomé, mediante el inventario de recursos turísticos; esta herramienta contiene información real y ordenada, y la recopilación de esa información nos permitió organizar las evidencias y categorizar los recursos y acontecimientos principales, para un adecuado aprovechamiento del inventario; luego, se identifica el potencial, de acuerdo a las categorías, procedimientos y criterios a fin de luego ser evaluados; este inventario, se convirtió en la herramienta más importante para la identificación de los recursos turísticos que se puedan ofrecer a los visitantes, a la formulación de nuevos servicios y productos; a la divulgación y promoción como un nuevo destino ecoturístico exclusivo y diverso que cuenta el distrito.

Según el estudio realizado durante el trabajo de campo, fue elaborado en base a la metodología del “*Manual para la elaboración y actualización del inventario de recursos turísticos*” (MINCETUR, 2018), desde el enfoque, hasta el procesamiento de datos, donde se encontraron en el distrito de San Bartolomé 18 recursos turísticos de los cuales son 9 manifestaciones culturales, 6 sitios naturales, 1 acontecimientos programados, 1 realizaciones técnicas, científicas y artísticas contemporáneas y 1 folclore. En la jerarquización de los recursos turísticos del área de estudio de San Bartolomé, se obtuvo valores de 3, para el atractivo Bosque de Zarate, 2 para el Puente Carrión y la Estación Ferroviaria San Bartolomé y de 1, para los recursos de Túnel de los Murciélagos, Mirador San Cristóbal, Cascada Huacrahualla, Rio Rímac, Iglesia Matriz, Cascadas de Arampampa, Sitio Arqueológico de Chucuncuya, Complejo Arqueológico Punto Punto, Pampa de Amancaes, Casona, Iglesia Merced de Chaute, Plaza Merced de Chaute y Capilla María Auxiliadora.

Al comparar la presente investigación con los resultados obtenido de los autores Carvajal & Lemoine (2018) en el cantón San Vicente, Ecuador se analizó los atractivos y simultáneamente se desarrolló el inventario, concordando con la investigación; Jaramillo &

Ramirez (2020) en la comunidad El Peñón, Temascaltepec, se aprecian algunos recursos susceptibles de aprovechamiento ecoturístico a través de fichas de inventario donde destacan 3 recursos naturales en la ruta: El Peñón del Diablo, la cascada y el lago, y así proponer una ruta ecoturística con el propósito de la diversificación de la oferta, aquí también se coincide con este autor, en el Perú según el autor Cano (2016) en San Juan de Iscos, de la provincia de Chupaca, Junín; cuentan con 80 potencialidades ecoturísticas, entre ellos 63 son recursos culturales y 17 son recursos naturales, estos recursos potenciales obtenidos fueron categorizados según el Manual de Inventario Turístico de MINCETUR (2008), en cuanto a la jerarquización se obtuvo, 20 recursos en la jerarquía 3 (recursos con rasgos excepcionales) y 60 recursos en la jerarquización 2 (recursos llamativos), Así mismo el autor Álvarez (2017) en el distrito de Huarcocondo, provincia de Anta; formuló un inventario de recursos turísticos obteniendo 10 atractivos, de acuerdo a la jerarquización se determinó que la gran mayoría de recursos posee jerarquía II, lo que representa que los recursos reciben rasgos llamativos competentes de atraer a los visitantes; coincidiendo plenamente con estos dos últimos autores.

5.3. Sobre el Evaluar la Infraestructura y Accesibilidad Turística del Distrito de San Bartolomé

El propósito de este punto es evaluar la infraestructura y la accesibilidad turística del distrito de San Bartolomé, para tal caso se ordenó, clasificó y evaluó la recaudación de información mediante fichas durante la etapa de campo con el objeto de percibir de manera actual, sistemática y ordenada la situación actual de la infraestructura y accesibilidad turística del distrito, a fin que sirva de base para establecer la capacidad de carga que puede recibir este distrito y con la finalidad de lograr el destacado aprovechamiento de manera responsable.

En cuanto a la infraestructura lo que corresponde a los alojamientos se determinó 6 no categorizados con un total de 14 habitaciones en la C.C. San Bartolomé y 4 no categorizados con un total de 13 habitaciones en el Anexo de Tornamesa, estos cuentan con servicios básicos y con escaso conocimiento en atención al cliente y administración hotelera; en cuanto a los establecimientos se tiene 8 restaurant en la C.C. San Bartolomé, 2 en el Anexo de Tornamesa y 2 en la C.C. Merced de Chaute, estos no se encuentran categorizados y tienen carencia en la calidad de servicio e infraestructura, se encuentran registrados por la municipalidad de distrito. Así mismo en cuanto a las agencias de turismo no se encontró ningún tipo de agencia de viaje, de igual forma al Tour operador en el área de estudio, no tiene una caseta turística informativa.

En cuanto a la accesibilidad es importante para complementar la infraestructura del área de estudio, se sitúa a la altura del km 53, en la ruta provincial de la Carretera Central, existe un desvío hacia la derecha para ingresar al distrito, por su ubicación geográfica y política posibilita conectar con los diferentes distritos y regiones mediante la vía terrestre de la Carretera Central posibilitando la entrada de visitantes con una simple accesibilidad respecto a los recursos turísticos.

Al comparar la presente investigación con los resultados obtenido de los autores Carvajal & Lemoine (2018) en el cantón San Vicente, Ecuador; se evaluó la infraestructura

turística en la zona, concordando con la investigación; por la autora Álvarez (2017) en el distrito de Huarcocondo, provincia de Anta; sustentó en cuanto a infraestructura existe una deficiencia en esta parte, ya que solo tiene 1 hotel con capacidad para 60 - 80 personas, en cuanto a la accesibilidad tiene una vía terrestre totalmente asfaltada lo que permite conectar con los diferentes distritos que se encuentran en la provincia de Anta; coincidiendo plenamente con este autor.

5.4. Sobre el Perfil del Visitante que Visitó el Distrito de San Bartolomé

El propósito en este punto es identificar el perfil del visitante que recorre el área de estudio de San Bartolomé, y en tal sentido se pone en práctica la técnica de la encuesta a 77 visitantes que recorren el distrito de San Bartolomé; todo ello para conocer las motivaciones, intereses y comportamientos de los visitantes.

Estadísticamente los resultados alcanzados de las encuestas posibilitaron analizar las distintas posturas y respuestas de la muestra interrogado, cual fue de 77 visitantes en total, siendo el 53.25 % de los encuestados de sexo femenino, el 59.74 % se encuentran entre los 29 a 39 años, el 35.06 % son de procedencia local, el 51.95% es mediante familiares y amigos donde logró obtener información antes de viajar, el 48.05% búsqueda de información antes de realizar el viaje respecto al lugar turístico, el motivo de su visita de 51.95 % visitantes es conocer nuevos lugares turísticos, el 53.25% visitó por primera vez el distrito, el 53.25% de visitantes no visitó el distrito en ninguna otra temporada, el 33.77% de los visitantes gastó entre 100 a 150 soles por persona durante su visita al distrito, el medio de transporte que utilizó para llegar al distrito el 32.47% fue mediante auto propio, el tiempo que estuvo en el distrito el 55.84% de los visitantes permaneció durante 1 día (full day), con el grupo que vino al distrito el 40.26% fue con su pareja, el tipo de alojamiento que utilizó el 66.23% fue que no utilizaron el alojamiento durante su visita, el 28.57% de visitantes tuvo como mayor interés por el mirador de San Cristóbal, el 62.34% de visitantes no encontró señaléticas en los lugares turísticos

visitados, el 35.06% de visitantes realizó toma de fotografías y el 85.71% de visitantes si recomendaría los lugares visitados en el distrito.

Al contrastar la presente investigación con los resultados obtenido por la autora Mullo (2016) en el Cantón Tisaleo, provincia de Tungurahua; que encuestó a 157 turistas para sustentar la investigación determinada la caracterización de recursos potenciales y la oferta turística. Por su parte, según los autores Jaramillo & Ramirez (2020) en la comunidad El Peñón, Temascaltepec; encuestaron a 35 pobladores para encontrar el punto de vista de la comunidad local con el propósito de establecer una ruta ecoturística en el Peñón Temascaltepec, coincidiendo parcialmente con el trabajo. En el Perú según los autores Zuloeta & Cajo (2018) en el distrito de Ferreñafe; encuestaron a 120 visitantes en su gran parte son de género femenino, y que hacen actividades turísticas como caminatas entre otras. Para los autores Velásquez & Vicente (2018) en el Bosque de Pómac, Pitipo; identificaron el perfil del turista mediante la aplicación de encuestas a 67 visitantes que visitan el Santuario Histórico Bosque de Pómac; coincidiendo plenamente con estos dos últimos autores.

5.5. Sobre las Propuestas de Proyectos para Contribuir la Diversificación de la Oferta Turística en el Distrito de San Bartolomé

El propósito del presente punto es elaborar propuestas de proyectos para contribuir la diversificación de la oferta turística, por lo tanto se plantea realizar diferentes proyectos con el capacidad de proporcionar al visitante el confort requerido en el interior del área de estudio de San Bartolomé sin perturbar el medio ambiente que el lugar proporciona y mejor el nivel socioeconómico de los pobladores, por lo que se sugiere implementar 5 rutas turísticas para incrementar el número de visitantes en el distrito de San Bartolomé. Así mismo, implementar una caseta turística al ingreso de la comunidad campesina San Bartolomé, también la instalación de 1 mirador turístico en el recurso turístico Mirador de San Cristóbal,

señalizaciones y paneles informativos y contenedores de residuos sólidos en los recursos turísticos.

Al contrastar la presente investigación con el estudio de Jaramillo & Ramirez (2020) en la comunidad El Peñón, Temascaltepec; propuso una ruta ecoturística con el propósito de diversificar la oferta existente. Por su parte, Agaton & Cruz (2013) incluyen paseos ecoturísticos para diversificar la oferta turística. En el Perú según los autores Zuloeta & Cajo (2018) en el distrito de Ferreñafe; proponen diseñar 3 rutas turísticas para diversificar la oferta turística como nueva opción, y por lo tanto pretende impulsar la calidad de vida y el grado socioeconómico de la población. Así mismo, para los autores Velásquez & Vicente (2018), proponen rutas turísticas para la diversificación de la oferta turística basado en el perfil del turista, lo cual permitiría brindar al visitante nuevas opciones a lo largo de su visita al recurso; coincidiendo plenamente con estos dos últimos autores.

VI. Conclusiones

a. En la presenta tesis, de acuerdo al primero objetivo, se desarrolló un diagnóstico de la situación actual del distrito de San Bartolomé que posee 1973 pobladores distribuidos en las comunidades de San Bartolomé, La Merced de Chaute y anexo Tornamesa y Arampampa, dentro de la provincia de Huarochirí, que cuenta con un clima cálido y seco a través del año, aun durante la época de lluvia, que coincide con el verano austral; presenta temperaturas que oscilan normalmente entre los 20° y 23° centígrados, posee 5 zonas de vida: Bosque Húmedo Montano Tropical (bh-MT), Matorral desértico Premontano Tropical (md-PT), Estepa Montano Tropical (e-MT), Estepa Espinosa Montano Bajo Tropical (ee-MBT) y Paramo muy Húmedo Subalpino Tropical (pmh-SaT). La actividad económica principal de la zona es la agricultura resaltando el cultivo de tuna, que se aprovecha el fruto para su comercialización y la cochinilla, siendo el mercado de este último, producto muy variable económicamente. No cuenta con hospital, solo con 1 puesto de salud.

b. En la presenta tesis, de acuerdo al segundo objetivo, se evaluó los recursos turísticos por medio del inventario logrando identificar 18 recursos turísticos, los cuales fueron determinados a través de fichas técnicas para identificar y actualizar que el MINCETUR aprovecha; desde actualizar y consignar su valor de ubicación, georreferenciación, categorización, infraestructura básica, características del visitante, actividades turísticas y servicios actuales, esto con el propósito de disponer un inventario mejorado pueda ser empleado por el municipio y región, siendo seis (06) lo que corresponde a la categoría de sitios naturales, nueve (09) a la categoría manifestaciones culturales, una (01) a la categoría folclore, uno (01) a la categoría realizaciones técnicas científicas artísticas y contemporáneas y uno (01) a la categoría de acontecimientos programados. Conforme a la jerarquización realizada, se consideró como modelo los formatos del “*Manual para la elaboración y actualización del inventario de recursos turísticos – fase jerarquización*” (MINCETUR, 2018), lo que

corresponde a los valores de 3, para el atractivo Bosque de Zarate, 2 para el Puente Carrión y de 1, para el resto de recursos turísticos, ya que debido a que se encuentran deteriorados y no son promocionados.

c. En la presenta tesis, de acuerdo al tercer objetivo, se evaluó la infraestructura y accesibilidad turística del distrito, se encontró 8 alojamientos no categorizados, 9 restaurant, ninguna agencia de turismo. Adicional a ello, se encontró una empresa de transporte en la infraestructura de carreteras asfaltadas que posibilitan el dinamismo poblacional, intercambio de bienes, comunicación y servicios con los distritos aledaños.

d. En la presenta tesis, de acuerdo al cuarto objetivo, se identificó el perfil del visitante que recorre el distrito de San Bartolomé, mediante una encuesta representativa a 77 personas y validadas por juicio de expertos nos indicaron: El 53,25 % es femenino y el 46,75 % masculino; en cuanto a la edad es de los 29 a 39 años con el 59,74 %, según el lugar de procedencia de los visitantes son locales con un 35,06 %, el medio de búsqueda de información previamente de realizar el viaje es a través de familiares y amigos 51,95 %, según el tipo de búsqueda de información es sobre el lugar turístico a visitar con 48,05 %, como fue organizada la visita al distrito por cuenta propia con un 83,12 %, el motivo de la visita fue conocer nuevo lugares turísticos con un 51,95 %, el 53,25 % ha visitado por primera vez el distrito, el 53,25 % no ha visitado el distrito en ninguna otra temporada del año, el 33,77 % realizo un gasto durante su visita de 100 – 150 soles, por otro lado el medio de transporte que utilizan para llegar al lugar es en auto propio con un 32,47 %, con relación al tiempo que estuvieron en el lugar visitado fue de 1 día (full day) con el 55,84 %, señalan que con el grupo que fueron al lugar fue con su pareja con un 40,26 %, así mismo el 66,23 % no utilizó alojamiento, los visitantes tuvieron mayor interés para realizar su visita en cuanto al recurso turístico Mirador de San Cristóbal con un 28,57 %, durante la visita a los recursos turístico los visitantes indicaron que NO encontraron señalética que le brinde información con un 62,34 %, respecto a las actividades

que realizaron fue la toma de fotografía con un 35,06 %, finalmente el 85,71 % si recomendarían los lugares visitados a sus diferentes familiares o amigos.

e. En la presenta tesis, de acuerdo al quinto objetivo, con el propósito de favorecer con la diversificación de la oferta turística y poner en valor ecoturístico los recursos turísticos inventariados, se presenta 5 propuestas de perfiles de proyectos:

- Implementación de rutas ecoturísticas.
- Implementación de una caseta turística.
- Implementación de miradores turísticos.
- Implementación de paneles informativos y señaléticas turística.
- Implementación de contenedores de residuos sólidos.

Para estos proyectos se tendría financiamiento por la Municipalidad de San Bartolomé, en cuanto a los elementos y la mano de obra puede ser de la localidad para fomentar un efecto económico favorable al distrito.

VII. Recomendaciones

a. Se sugiere que la presente tesis sea presentada a la municipalidad de Huarochirí y a nivel del distrito de San Bartolomé, para que sea notable el impulsar la diversificación de la oferta turística, a su vez mejorando la infraestructura y accesibilidad turística y los diferentes sectores vinculados a la economía. También la Municipalidad del distrito debe considerar una oficina de turismo para que pueda realizar las respectivas coordinaciones con las autoridades involucradas como: El Gerente Municipal, representante de la C. C. de San Bartolomé, responsable de la unidad de Turismo de la Municipalidad Provincial de Huarochirí y el MINCETUR, sobre la difusión de la gran variedad turística y realizar una destacada evolución de la actividad turística en la zona, lo que implicaría el incremento de los ingresos y desarrollo de la calidad de vida de los pobladores.

b. La municipalidad provincial de Huarochirí y del distrito de San Bartolomé, los pobladores, en cooperación con MINCETUR y CANATUR, deben ajustar su información relacionada al inventario, por medio de unos registros de factores culturales y físicos de los atractivos turísticos para formular novedosos productos y proporcionar servicios.

c. Con apoyo del MINCETUR y PENTUR, se debe desarrollar estudios respecto al perfil del visitante que recorre el distrito de San Bartolomé, que fomenten al turismo y ecoturismo con incorporación social.

d. A su vez adoptar acciones para recuperar, preservar y conservar los ecosistemas que son alterados mediante la intervención del ser humano. Asimismo, se aconseja considerar al ecoturismo dado que es considerado como la principal fuente de ingresos para el progreso del área de estudio.

e. Con apoyo de la municipalidad de San Bartolomé se busca trabajar para la mejora de la oferta turística considerando las preferencias de los visitantes, lo cual se visualiza en las

encuestas aplicadas en la presente investigación. Así mismo, promocionar los diferentes recursos turísticos de la zona.

f. En los recursos turísticos determinados en el área de estudio de San Bartolomé se debe ejecutar estudios exploratorios periódicamente, ya que la información y datos no son exactos en la actualidad. Así mismo, en cuanto a la accesibilidad y señalización turística hacia cada uno de los recursos ecoturísticos, se debe tomar como prioridad para disminuir y facilitar el tiempo para llegar hacia ellos y a su vez incrementar la importancia de los visitantes por el distrito de San Bartolomé.

g. Se debe implementar y mejorar la infraestructura turística en cuanto a los restaurantes, hospedajes y otros en el distrito, se recomienda trabajar de manera conjunta con la municipalidad para que los pobladores puedan recibir capacitaciones a fin de concientizar respecto al potencial turístico que dispone San Bartolomé, gestión adecuada de los recursos turísticos identificados y el tipo de turismo que se realice en el distrito, también en cuanto a prestación de servicios, así fomentar la calidad de servicio que se proporciona a los visitantes, ofrecer una gran variedad de platos tradicionales del distrito y la publicidad de cada uno de ellos.

h. Se sugiere promocionar el producto simbólico del distrito que es la Tuna, mediante la difusión audiovisual, virtual, radial y mediante la publicidad de afiches en los mercados emisores de turistas como son en las ciudades de Chaclacayo, Chosica y Lima.

i. Se recomienda ejecutar o gestionar con el Gobierno Local, en tal caso con la Oficina de Turismo un presupuesto con un monto para el financiamiento de los proyectos turísticos propuestos para el distrito, iniciando desde la mejora de la señalización turística en cada uno de los recursos turísticos, la instalación de una caseta turística lo que brindara información desde el momento que el visitante llegue al distrito, luego implementar los miradores turísticos propuestos para el disfrute de los visitantes. Así mismo colocar contenedores de residuos sólidos en los recursos turísticos, concientizar a los pobladores y visitantes del distrito.

VIII. Referencias

- Agaton, L., & Cruz, M. (2013). Propuesta de Diversificación de la Oferta Turística en Acapulco: Paseos Ecoturísticos en la Laguna de Tres Palos. 01-05.
- Álvarez, K. (2017). *Recursos Turísticos Naturales y Culturales del Distrito de Huarcocondo Provincia de Anta y su Diversificación en la Oferta Turística*. [Tesis de pregrado]. Universidad Andina del Cusco. Obtenido de <https://hdl.handle.net/20.500.12557/1186>
- ANA. (2010). Estudio Hidrológico y Ubicación de la Red de Estaciones Hidrométricas en la Cuenca del Río Rímac. I. Obtenido de http://sigrid.cenepred.gob.pe/docs/PARA%20PUBLICAR/ANA/Estudio_hidrologico_Cuenca_Rimac_volumen_I_texto_final_2010.pdf
- Andrade, S. (2015). *Diccionario de Economía* (Cuarta ed.). Andrade. Obtenido de <http://biblioteca.unfv.edu.pe/cgi-bin/koha/opac-detail.pl?biblionumber=36223>
- BCN. (2018). *Glosario de Términos Geográficos*. Recuperado el 20 de Julio de 2019, de Biblioteca del Congreso Nacional de Chile: https://www.bcn.cl/siit/glosario/index_html
- Bullón, R. (2006). *Planificación del Espacio Turístico* (Cuarta ed.). Trillas. Obtenido de <http://prepacihuahatlan.sems.udg.mx/sites/default/files/planificaciondelespacioturisticorobertoc.boullon.pdf>
- Caballero, A. (2008). *Innovaciones en las Guías Metodológicas para los Planes y Tesis de Maestría y Doctorado* (1ra ed.). Instituto Metodológico Alen Caro. Obtenido de <http://sbiblio.uandina.edu.pe/cgi-bin/koha/opac-detail.pl?biblionumber=9>
- Cano, T. (2016). *Potencial Ecoturístico del Distrito de San Juan de Iscos Chupaca - Junín*. [Tesis de pregrado]. Universidad Nacional del Centro del Perú. Obtenido de [https://revistas.uncp.edu.pe/index.php/ambiente/article/view/98#:~:text=Entre%20los%20resultados%20se%20obtuvo,recursos%20con%20rasgos%20excepcionales\)%3B](https://revistas.uncp.edu.pe/index.php/ambiente/article/view/98#:~:text=Entre%20los%20resultados%20se%20obtuvo,recursos%20con%20rasgos%20excepcionales)%3B)

- Carvajal, G., & Lemoine, F. (2018). Análisis de los Atractivos y Recursos Turísticos del Cantón San Vicente, Ecuador. *El Periplo Sustentable*, 164 - 184.
- Chan, N. (2005). *Circuitos Turísticos, Programación y Cotización* (3ra ed.). Ediciones Turísticas de Mario Manchik. Obtenido de https://www.academia.edu/7023433/Circuitos_Tur%C3%ADsticos_Programaci%C3%B3n_y_cotizaci%C3%B3n_N%C3%A9lida_Chan
- Cortes, L., Rimas, C., & Viana, N. (2017). *Gestión en Área Natural Protegida Bosque de Zárate para Incrementar la Demanda Turística en el Distrito de San Bartolomé, Provincia de Huarochirí, Región Lima*. [Tesis de pregrado]. Universidad Peruana de las Américas. Obtenido de <http://repositorio.ulasamericas.edu.pe/handle/upa/304>
- De la Colina, J. (2010). Marketing Turístico. *Centro de Estudios de Opinión - Compilación CEO*, 01-05.
- González, R. (2010). Perfil del Turista Parque Nacional Iguazú. Universidad Nacional de Mar del Plata. Obtenido de <http://nulan.mdp.edu.ar/2054/1/gonzalez.2010.pdf>
- Hernández, R., Fernández, C., & Baptista, M. (2014). *Metodología de la Investigación* (6ta ed.). INTERAMERICANA EDITORES, S.A. Obtenido de <https://www.uca.ac.cr/wp-content/uploads/2017/10/Investigacion.pdf>
- INEI. (2017). *Censos Nacionales 2017: XII de Población, VII de Vivienda y III de Comunidades Indígenas*. Recuperado el Mayo de 10 de 2020, de <https://censo2017.inei.gob.pe/>
- INGEMMET. (2019). *Instituto Geológico, Minero y Metalúrgico*. Recuperado el 20 de Abril de 2020, de Mapa Geológico del Perú: <https://portal.ingemmet.gob.pe/web/guest/mapa-geologico-nacional>

INGEMMET. (2019). *Instituto Geológico, Minero y Metalúrgico*. Recuperado el 20 de Abril de 2020, de Mapa Geomorfológico del Perú:

<https://portal.ingemmet.gob.pe/web/guest/mapa-geomorfologico>

INRENA. (1995). *Guía Explicativa del Mapa Ecológico del Perú* (Primera ed.). Ministerio de Agricultura. Obtenido de <https://keneamazon.net/Documents/Publications/Virtual-Library/Maps/INRENA-mapa-ecologico.pdf>

Jaramillo, R., & Ramirez, I. (2020). Aprovechamiento de los Recursos Naturales en la Comunidad El Peñón, Temascaltepec: Una Ruta Ecoturística para la Diversificación de la Oferta. *Dimensiones Turísticas*, 6.

Kotler, P., & Keller, K. (2012). *Dirección de Marketing* (Decimocuarta ed.). Pearson Educacion. Obtenido de <http://www.leo.edu.pe/wp-content/uploads/2019/12/direccion-de-marketing-philip-kotler-1.pdf>

Ley N° 29408. (2009). Ley General del Turismo. Diario Oficial el Peruano. Obtenido de https://www.mincetur.gob.pe/wp-content/uploads/documentos/turismo/funciones_y_normatividad/normatividad/marco_general/LEY_GENERAL_DE_TURISMO_LEY29408.pdf

López, B. (2018). *MEDAC*. Recuperado el 20 de Julio de 2019, de Instituto Oficial de Formación Profesional: [https://medac.es/blogs/deporte/ecoturismo#:~:text=La%20IUCN%20\(La%20Uni%C3%B3n%20Mundial,y%20fauna%20silvestres\)%20de%20dichas](https://medac.es/blogs/deporte/ecoturismo#:~:text=La%20IUCN%20(La%20Uni%C3%B3n%20Mundial,y%20fauna%20silvestres)%20de%20dichas)

McIntosh, R., Goeldner, C., & Brent, R. (2011). *Turismo: Planeación, Administración y Perspectivas* (2da ed.). Limusa Wiley. Obtenido de <https://www.casadellibro.com/libro-turismo-planeacion-administracion-y-perspectivas/9789681858223/659473>

- Mejía, F. (2016). *Entorno Turístico*. Recuperado el 25 de Julio de 2019, de <https://www.entornoturistico.com/los-recursos-turisticos-se-clasifican/>
- MINAM. (2015). Mapa Nacional de Cobertura Vegetal - Memoria Descriptiva. Ministerio del Ambiente. Dirección General de Evaluación, Valoración y Financiamiento del Patrimonio Natural. Obtenido de <https://www.minam.gob.pe/patrimonio-natural/wp-content/uploads/sites/6/2013/10/MAPA-NACIONAL-DE-COBERTURA-VEGETAL-FINAL.compressed.pdf>
- MINCETUR. (2005). *Conceptos Fundamentales del Turismo*. Recuperado el 20 de Julio de 2019, de Universidad para la Cooperacion Internacional: <http://www.ucipfg.com/Repositorio/MGTS/MGTS15/MGTSV15-07/semana3/LS3.2.pdf>
- MINCETUR. (2016). Manual de Señalización Turística del Perú. Ministerio de Comercio Exterior y Turismo. Obtenido de https://www.mincetur.gob.pe/wp-content/uploads/documentos/turismo/documentos/Manual_Senalizacion_Turistica_2016.pdf
- MINCETUR. (2018). Manual para la Elaboración y Actualización del Inventario de Recursos Turísticos. Ministerio de Comercio Exterior y Turismo. Obtenido de https://www.mincetur.gob.pe/wp-content/uploads/documentos/turismo/consultorias/directoriosManuales/Manual_para_la_Elaboaracion_y_actualizacion_del_inventario_de_recursos_turisticos.pdf
- MINCETUR. (2018). Reporte Estadístico de Turismo. Obtenido de <https://www.promperu.gob.pe/turismo/in/estadisticasenlinea/reportes/index>
- MINCETUR. (2019). Decreto Supremo que Aprueba el Reglamento para la Categorización y Calificación Turística de Restaurantes. Diario Oficial el Peruano. Obtenido de

- <https://busquedas.elperuano.pe/normaslegales/decreto-supremo-que-aprueba-el-reglamento-para-la-categoriza-decreto-supremo-n-011-2019-mincetur-1830161-1/>
- MINCETUR. (2019). Inventario de Recursos Turísticos. Ministerio De Comercio Exterior y Turismo. Obtenido de <https://www.mincetur.gob.pe/producto-turistico/inventario-de-recursos-turisticos/>
- MINEM. (1997). Evaluación Ambiental Territorial de la Cuenca del Río Rimac. 6. Dirección General de Asuntos Ambientales. Obtenido de <http://www.minem.gob.pe/minem/archivos/file/DGAAM/publicaciones/evats/rimac/rimac.pdf?tkegmfbtd=>
- Mochón, F. (2004). *Economía y Turismo* (2da ed.). McGraw-Hill Interamericana. Obtenido de <https://www.marcialpons.es/libros/economia-y-turismo/9788448142377/>
- Mullo, J. (2016). *Caracterización de Recursos Potenciales como Alternativas para Diversificar la Oferta Turística de Canton Tisaleo, Provincia de Tungurahua* [Tesis de pregrado]. Univesidad Técnica de Ambato. Obtenido de <https://repositorio.uta.edu.ec/jspui/bitstream/123456789/23518/1/tesis%20con%20firmas.pdf>
- Municipalidad de San Bartolomé. (2019). *Gobierno del Estado Peruano*. Recuperado el 20 de Abril de 2020, de <https://www.gob.pe/munisanbartolome>
- ONERN. (1976). *Mapa Ecológico del Perú: Guía Explicativa*. Oficina Nacional de Evaluación de Recursos Naturales. Obtenido de <https://hdl.handle.net/20.500.12543/1052>
- Parreno, J. (2008). Turismo Sostenible y Diversificación de la Oferta en las Islas Canarias - España. *Études caribéennes*, 34 - 35.

- Sancho, A. (1998). *Introducción al Turismo* (1ra ed.). Organización Mundial Del Turismo.
Obtenido de <http://www.utntyh.com/wp-content/uploads/2011/09/INTRODUCCION-AL-TURISMO-OMT.pdf>
- Seldon, A., & Pennance, F. (1967). *Diccionario de Economía* (1ra ed.). Oikos - Tau.
Obtenido de <https://www.iberlibro.com/primer-edicion/DICCIONARIO-ECONOM%C3%8DA-ARTHUR-SELDON-PENNANCE-OIKOS-TAU/1820764692/bd>
- SENAMHI. (2019). *Clima / Mapa Climático del Perú*. Recuperado el 20 de Abril de 2020, de <https://www.senamhi.gob.pe/?p=mapa-climatico-del-peru>
- SERNANP. (2010). Resolución Presidencial N° 242-2010-MINAM. *Establecimiento de Zona Reservada "Bosque de Zárate"*. MINAM. Obtenido de <https://legislacionanp.org.pe/establecimiento-de-zona-reservada-bosque-de-zarate/>
- Socatelli, M. (2013). *Mercadeo Aplicado al Turismo* (1ra ed.). Universidad Estatal a Distancia de Costa Rica. Obtenido de <https://ebooks.uned.ac.cr/product/mercadeo-aplicado-al-turismo>
- Supo, J. (2012). *Seminarios de Investigación Científica* (1ra ed.). CreateSpace Independent Publishing Platform. Obtenido de <http://red.unal.edu.co/cursos/ciencias/1000012/un3/pdf/seminv-sinopsis.pdf>
- Valencia, N., & Frankee, I. (1980). El Bosque de Zárate y su Conservación. 28-35. Boletín de Lima N° 7 - 8.
- Velásquez, M., & Vicente, C. (2018). *Perfil del Turista para la Diversificación de la Oferta Turística en el Santuario Histórico Bosque de Pómac, Pítipo - Ferreñafe*. [Tesis de pregrado]. Universidad Señor de Sipán. Obtenido de <https://hdl.handle.net/20.500.12802/4692>

Zimmerman, E. (1933). *Recursos e industrias mundiales* (1ra ed.). Harper & Brothers.

Obtenido de <https://www.casadellibro.com/libro-recursos-e-industrias-del-mundo/mkt0002133587/3274225>

Zuloeta, E., & Cajo, L. (2018). *Caracterización de la Demanda para la diversificación de la Oferta Turística en la Provincia de Ferreñafe*. [Tesis de pregrado]. Universidad Señor de Sipán. Obtenido de <https://hdl.handle.net/20.500.12802/4390>


IX. Anexos

Anexo A. Matriz de Consistencia


Problema General	Objetivo General	Hipótesis General	V. Independiente (X)	Metodología
¿En qué medida el evaluar los recursos turísticos y plantear proyectos contribuyen en la diversificación de la oferta turística en el distrito de San Bartolomé, provincia de Huarochirí, Lima, 2019?	Evaluar los recursos turísticos y plantear proyectos que contribuyen en la diversificación de la oferta turística en el distrito de San Bartolomé, provincia de Huarochirí, Lima, 2019.	Con la evaluación de los recursos turísticos y el planteamiento de proyectos, contribuirá en la diversificación de la oferta turística en el distrito de San Bartolomé, provincia de Huarochirí, Lima, 2019.	<p>Recursos turísticos</p> <p>Dimensiones:</p> <p>Características de los recursos naturales y culturales.</p> <p>Perfil del Visitante.</p> <p>Infraestructura y Accesibilidad turística.</p>	<p>Enfoque: Cuantitativo.</p> <p>Tipo: Descriptivo.</p> <p>Diseño: No experimental – Corte transversal.</p> <p>Técnica: Encuestas, análisis documental y observación.</p>
Problemas Específicos	Objetivo Específicos	Específicos	V. Dependiente (Y)	
¿Cuál es la situación actual del distrito de San Bartolomé, provincia de Huarochirí, Lima?	Ejecutar un diagnóstico de la situación actual del distrito de San Bartolomé, provincia de Huarochirí, Lima.	La ejecución de un diagnóstico de la situación actual del distrito, contribuye en la diversificación de la oferta turística en el distrito de San Bartolomé, Provincia de Huarochirí, Lima.	<p>Diversificación de la oferta turística</p> <p>Dimensiones:</p> <p>Proyectos que contribuyen en la diversificación de la oferta turística.</p>	<p>Instrumentos: GPS, Ficha de inventario, Ficha de Jerarquización, Ficha de recolección de datos, Cuestionario al visitante y guía de observación.</p> <p>Ámbito Temporal: San Bartolomé, Huarochirí, Lima.</p> <p>Población: p= 539 visitantes mayores de 18 a 60 años.</p> <p>Muestra: n= 77 visitantes</p>
¿Cuál es el potencial de los recursos turísticos que posee el distrito de San Bartolomé, provincia de Huarochirí, Lima?	Evaluar los recursos turísticos que posee el distrito de San Bartolomé, provincia de Huarochirí, Lima.	Una evaluación de los recursos turísticos, contribuye en la diversificación de la oferta turística en el distrito de San Bartolomé, Provincia de Huarochirí, Lima.		
¿De qué manera se evalúa la infraestructura y accesibilidad turística del distrito de San Bartolomé, provincia de Huarochirí, Lima?	Evaluar la infraestructura y accesibilidad turística del distrito de San Bartolomé, provincia de Huarochirí, Lima.	La evaluación de la infraestructura y accesibilidad turística, contribuye en la diversificación de la oferta turística en el distrito de San Bartolomé, Provincia de Huarochirí, Lima.		
¿Cuál es el perfil del visitante que recorre el distrito de San Bartolomé, provincia de Huarochirí, Lima?	Identificar el perfil del visitante, que recorre el distrito de San Bartolomé, provincia de Huarochirí, Lima.	La identificación del perfil del visitante, contribuye en la diversificación de la oferta turística en el distrito de San Bartolomé, Provincia de Huarochirí, Lima.		
¿Cómo diversificar la oferta turística del distrito de San Bartolomé, provincia de Huarochirí, Lima?	Elaborar propuestas de proyectos que contribuyen en la diversificación de la oferta turística en el distrito de San Bartolomé, provincia de Huarochirí, Lima.	La elaboración de propuestas de proyectos, contribuye en la diversificación de la oferta turística en el distrito de San Bartolomé, Provincia de Huarochirí, Lima.		

Nota. Elaboración propia.

Anexo B. Fichas Técnicas del Inventario Turístico del Distrito de San Bartolomé

FICHA DE REGISTRO DE RECURSO TURISTICO				
DATOS GENERALES				
NOMBRE DEL RECURSO:	MIRADOR SAN CRISTOBAL		FICHA N°01	
UBICACIÓN		DATOS DE GEOREFERENCIA		
DEPARTAMENTO:	LIMA	Coordenadas Geográficas (UTM)	Latitud	11° 92' 25.58''
PROVINCIA:	HUAROCHIRI		Longitud:	76° 53' 17.66''
DISTRITO:	SAN BARTOLOME	Altitud (m.s.n.m)	2109 m.s.n.m	
CLASIFICACION DEL RECURSO TURISTICO		FOTOGRAFIA ACTUAL		
Categoría:	Sitios Naturales			
Tipo:	Zonas Paisajísticas			
Sub-tipo:	Miradores Naturales			
CARACTERÍSTICAS DEL RECURSO				
Descripción:	<p>Es el principal lugar donde se puede observar el panorama de la ciudad, parte de la Quebrada Rio Seco, el Valle del Rio Rímac y Áreas de Cactáceas.</p> <p>Es un mirador Natural con una cruz a la que cada año los pobladores acuden a ella en la denominada “Fiesta de las Cruces” con un profundo significado religioso y tradicional para la población</p>			
Ubicación respecto a otros recursos		Origen de uso		
Cercano a otros		Más de 10 años		
Estado actual		Observaciones		
<p>Se encuentra en un estado bueno de conservación, en los meses de lluvia (Diciembre – Marzo) el sedero se deteriora ligeramente, pero los pobladores del distrito lo restauran inmediatamente.</p> <p>No hay presencia de RRSS en sus alrededores o dentro.</p> <p>NO existe señalización turística.</p>		Estado de conservación: Regular		

CARACTERISTICAS DE LA VISITA AL RECURSO TURISTICO			
TIPO DE VISITANTE		MARCA (X)	
TURISTAS EXTRANJEROS		()	
TURISTAS NACIONALES		(X)	
VISITANTES LOCALES (Excursionistas)		(X)	
EPOCA PROPICIA DE VISITA AL RECURSO (se puede marcar con X, más de uno)			
MARCA (X)	Mencionar si la visita se puede realizar durante:		
(X)	Toda el año		
()	Esporádicamente – algunos meses		
()	Fines de semana		
()	Otros (evento internacional, nacional o festividad y fecha)		
HORARIO DE VISITA: Durante los días de la semana de 6 AM – 5 PM con la luz del día.			
RUTA DE ACCESO AL RECURSO		INGRESO AL RECURSO TURISTICO	
Tipo de Acceso	Terrestre	MARCA (X)	Tipo de ingreso
Medio de transporte	A pie	(X)	Libre
Tipo de vía terrestre	asfaltado	()	Semi – Restringido (Previo Permiso)
Distancia en km./ T	0,5 km / 30 min	()	Previa presentación de boleto o ticket
Calidad del Acceso	Trocha mal estado	()	Otro:.....
ACTIVIDADES TURÍSTICAS			
Observación de paisaje, Caminata/ trekking, Actividades religiosas o patronales, Toma de fotografías y filmaciones.			
SERVICIOS TURÍSTICOS ACTUALES			
Instalaciones Privadas:	En el Recurso	Fuera del Recurso	
Alojamiento:	-	Casa de hospedaje	
Alimentación:	-	Restaurantes Fuentes de soda	
Otros Servicios Turísticos:	-	-	
Lugar de Recreación:	-	-	
Instalaciones Públicas:	-	-	
SERVICIOS COMPLEMENTARIOS:	-	Servicios de internet Tópico	
INFRAESTRUCTURA BASICA:	Señalización	Servicios higiénicos	
CONDICIONES DE ACCESIBILIDAD PARA EL VISITANTE:	Ninguna		
SANEAMIENTO FISICO LEGAL			
Propiedad del Recurso:	Publico		
Administrado Por:	Municipalidad de San Bartolomé.		
DATOS DEL RESPONSABLE DEL INVENTARIO TURISTICO			
Nombre:	Bach. Ysabel Diaz Castillo		
Fecha:	24 / 11 /2019		


FICHA DE REGISTRO DE RECURSO TURISTICO				
DATOS GENERALES				
NOMBRE DEL RECURSO:	BOSQUE DE ZARATE		FICHA N°02	
UBICACIÓN		DATOS DE GEOREFERENCIA		
DEPARTAMENTO:	LIMA	Coordenadas Geográficas (UTM)	Latitud	11° 93' 04''
PROVINCIA:	HUARACHIRI		Longitud:	76° 48' 32''
DISTRITO:	SAN BARTOLOME	Altitud (m.s.n.m)	1600 m.s.n.m	
CLASIFICACION DEL RECURSO TURISTICO		FOTOGRAFIA ACTUAL		
Categoría:	Sitios Naturales			
Tipo:	Zonas Paisajísticas			
Sub-tipo:	Bosques			
CARACTERÍSTICAS DEL RECURSO				
Descripción:	El ingreso al bosque y su vía de caminos es únicamente por senderos que se forman por la caminata de personas a lo largo del Bosque. Posee un clima frío y lluvioso durante el verano y esta es la época propicia de visita por el verdor. Alberga una inminente flora, fauna y avifauna. Son cuatro las especies arbóreas dominantes en el Bosque de Zárate: el Calo, el Calatillo, el Chachacomo y el Duraznillo.			
Ubicación respecto a otros recursos		Origen de uso		
Aislado a otros		Más de 10 años		
Estado actual		Observaciones		
Se encuentra en un estado regular, ya que las entidades públicas realizan trabajos de mantenimiento, limpieza y protección, es libre de ganado caprino y vacuno. Bueno, si hay presencia de RRSS en sus alrededores o dentro. Si existe señalización turística.		El 13 de Octubre de 2010, mediante la Resolución Ministerial N° 195-2010-MINAM, es declarado como zona Reservada, es el único Bosque en su género en la Vertiente Occidental de los Andes Centrales y el más cercano a la ciudad de Lima.		

CARACTERISTICAS DE LA VISITA AL RECURSO TURISTICO			
TIPO DE VISITANTE		MARCA (X)	
TURISTAS EXTRANJEROS		(X)	
TURISTAS NACIONALES		(X)	
VISITANTES LOCALES (Excursionistas)		(X)	
EPOCA PROPICIA DE VISITA AL RECURSO (se puede marcar con X, más de uno)			
MARCA (X)	Mencionar si la visita se puede realizar durante:		
()	Toda el año		
(X)	Esporádicamente – algunos meses: Meses de Vegetación entre Abril - Julio		
()	Fines de semana		
()	Otros (evento internacional, nacional o festividad y fecha)		
HORARIO DE VISITA: Durante los días de la semana de 6 AM – 5 PM			
RUTA DE ACCESO AL RECURSO		INGRESO AL RECURSO TURISTICO	
Tipo de Acceso	Terrestre	MARCA (X)	Tipo de ingreso
Medio de transporte	A pie	(X)	Libre
Tipo de vía terrestre	Asfaltado /sendero	()	Semi – Restringido (Previo Permiso)
Distancia en km./ T	8.5 km / 6 H 5 min	()	Previa presentación de boleto o ticket
Calidad del Acceso	Trocha buen estado	()	Otro:.....
ACTIVIDADES TURÍSTICAS			
Observación de Fauna, Flora y Paisaje, Caminata/ trekking, Camping, Estudios e Investigación y Toma de fotografías y filmaciones.			
SERVICIOS TURÍSTICOS ACTUALES			
Instalaciones Privadas:	En el Recurso	Fuera del Recurso	
Alojamiento:	-	Casa de hospedaje Restaurantes Fuentes de soda	
Alimentación:	-	-	
Otros Servicios Turísticos:	-	-	
Lugar de Recreación:	-	-	
Instalaciones Públicas:	Zonas de campamento	Servicios de internet Tópico	
SERVICIOS COMPLEMENTARIOS:	Servicios higiénicos	-	
INFRAESTRUCTURA BASICA:	Agua potable Señalización	Servicios higiénicos Señalización	
CONDICIONES DE ACCESIBILIDAD PARA EL VISITANTE:	Ninguna		
SANEAMIENTO FISICO LEGAL			
Propiedad del Recurso:	Publico		
Administrado Por:	Municipalidad de San Bartolomé.		
DATOS DEL RESPONSABLE DEL INVENTARIO TURISTICO			
Nombre:	Bach. Ysabel Diaz Castillo		
Fecha:	24 / 11 /2019		

FICHA DE REGISTRO DE RECURSO TURISTICO				
DATOS GENERALES				
NOMBRE DEL RECURSO:	CASCADA DE HUACRAHUALLA		FICHA N°03	
UBICACIÓN		DATOS DE GEOREFERENCIA		
DEPARTAMENTO:	LIMA	Coordenadas Geográficas (UTM)	Latitud	11° 15' 14''
PROVINCIA:	HUAROCHIRI		Longitud:	76° 20' 35''
DISTRITO:	SAN BARTOLOME	Altitud (m.s.n.m)	1600 m.s.n.m	
CLASIFICACION DEL RECURSO TURISTICO		FOTOGRAFIA ACTUAL		
Categoría:	Sitios Naturales			
Tipo:	Caídas de Aguas			
Sub-tipo:	Cascadas			
CARACTERÍSTICAS DEL RECURSO				
Descripción:	<p>Es una caída de agua de 20m Aprox de altura en la quebrada Huacrahualla, tiene una temperatura promedio de 15°, su caudal disminuye en los meses de Julio a Enero debido a la ausencia de lluvias en esta época del año, ubicado a la altura del km 60.5 de la carretera central. Se ingresa por un sendero a lo largo de la Quebrada desde la carretera.</p> <p>Desde el recurso se puede observar el Puente Carrión, abundante vegetación compuesta por arbustos y árboles (Molle, Sauce, Huarango, Carrizos, Lianas, Helechos, Musgos).</p>			
Ubicación respecto a otros recursos		Origen de uso		
En grupos con Otros		Más de 10 años		
Estado actual		Observaciones		
Se encuentra en un estado regular de conservación, pero el sendero de ingreso se ve afectado por el aumento del caudal durante los meses de Diciembre a Marzo. Bueno, no hay presencia de RRSS en sus alrededores o dentro. No existe señalización turística.		El acceso hacia la cascada es dificultoso debido a la densa vegetación, actualmente la municipalidad no tiene un plan de mejoramiento del acceso hacia este recurso.		



CARACTERISTICAS DE LA VISITA AL RECURSO TURISTICO			
TIPO DE VISITANTE		MARCA (X)	
TURISTAS EXTRANJEROS		()	
TURISTAS NACIONALES		()	
VISITANTES LOCALES (Excursionistas)		(X)	
EPOCA PROPICIA DE VISITA AL RECURSO (se puede marcar con X, más de uno)			
MARCA (X)	Mencionar si la visita se puede realizar durante:		
()	Toda el año		
(X)	Esporádicamente – algunos meses: Enero - Junio		
()	Fines de semana		
()	Otros (evento internacional, nacional o festividad y fecha)		
HORARIO DE VISITA: Durante los días de la semana de 6 AM – 4:30 PM con la luz del día.			
RUTA DE ACCESO AL RECURSO		INGRESO AL RECURSO TURISTICO	
Tipo de Acceso	Terrestre	MARCA (X)	Tipo de ingreso
Medio de transporte	A pie	(X)	Libre
Tipo de vía terrestre	Asfaltado /sendero	()	Semi – Restringido (Previo Permiso)
Distancia en km./ T	2 km / 1H	()	Previa presentación de boleto o ticket
Calidad del Acceso	Trocha mal estado	()	Otro:.....
ACTIVIDADES TURÍSTICAS			
Observación de Flora y paisaje, Caminata/ trekking y Toma de fotografías y filmaciones.			
SERVICIOS TURÍSTICOS ACTUALES			
Instalaciones Privadas:	En el Recurso	Fuera del Recurso	
Alojamiento:	-	-	
Alimentación:	-	-	
Otros Servicios Turísticos:	-	-	
Lugar de Recreación:	-	-	
Instalaciones Públicas:	-	-	
SERVICIOS COMPLEMENTARIOS:	-	-	
INFRAESTRUCTURA BASICA:	Señalización	-	
CONDICIONES DE ACCESIBILIDAD PARA EL VISITANTE:	Ninguna		
SANEAMIENTO FISICO LEGAL			
Propiedad del Recurso:	Publico		
Administrado Por:	Población Anexo de Arampampa.		
DATOS DEL RESPONSABLE DEL INVENTARIO TURISTICO			
Nombre:	Bach. Ysabel Diaz Castillo		
Fecha:	24 / 11 /2019		



FICHA DE REGISTRO DE RECURSO TURISTICO						
DATOS GENERALES						
NOMBRE DEL RECURSO:	CASCADA DE ARAMPAMPA		FICHA N°04			
UBICACIÓN		DATOS DE GEOREFERENCIA				
DEPARTAMENTO:	LIMA	Coordenadas Geográficas (UTM)	Latitud	10° 14' 10''		
PROVINCIA:	HUAROCHIRI		Longitud:	73° 21' 30''		
DISTRITO:	SAN BARTOLOME	Altitud (m.s.n.m)	1500 m.s.n.m			
CLASIFICACION DEL RECURSO TURISTICO		FOTOGRAFIA ACTUAL				
Categoría:	Sitios Naturales					
Tipo:	Caídas de Aguas					
Sub-tipo:	Cascadas					
CARACTERÍSTICAS DEL RECURSO						
Descripción:	<p>Es una caída de agua de 20m Aprox de altura que se encuentra en la bocatoma del mismo nombre, posee 3 saltos que se encuentran juntos y 2 saltos que están distanciados, el primer salto tiene 10 m de altura, sumando los 3 primeros saltos hacen un total de 20 m y en el salto más grande tiene una pequeña poza, el agua es de una temperatura promedio ideal para darse una baño refrescante, su caudal disminuye en los meses de Julio a Enero debido a la ausencia de lluvias en esta época del año, ubicado a la altura del km 60.5 de la carretera central. Se ingresa por un sendero a lo largo de la Quebrada desde la carretera.</p>					
Ubicación respecto a otros recursos	En grupos con Otros				Origen de uso	
Estado actual					Más de 10 años	
					Observaciones	
	Se encuentra en un estado regular de conservación, pero el sendero de ingreso se ve afectado por el aumento del caudal durante los meses de Diciembre a Marzo. Bueno, no hay presencia de RRSS en sus alrededores o dentro. No existe señalización turística.				Para llegar a este recurso se tiene que pasar por el centro poblado de Arampampa. El acceso hacia la cascada es dificultoso debido a la densa vegetación, actualmente la municipalidad no tiene un plan de mejoramiento del acceso hacia este recurso.	

CARACTERISTICAS DE LA VISITA AL RECURSO TURISTICO			
TIPO DE VISITANTE		MARCA (X)	
TURISTAS EXTRANJEROS		()	
TURISTAS NACIONALES		()	
VISITANTES LOCALES (Excursionistas)		(X)	
EPOCA PROPICIA DE VISITA AL RECURSO (se puede marcar con X, más de uno)			
MARCA (X)	Mencionar si la visita se puede realizar durante:		
()	Toda el año		
(X)	Esporádicamente – algunos meses: Enero - Junio		
()	Fines de semana		
()	Otros (evento internacional, nacional o festividad y fecha)		
HORARIO DE VISITA: Durante los días de la semana de 6 AM – 4:30 PM con la luz del día.			
RUTA DE ACCESO AL RECURSO		INGRESO AL RECURSO TURISTICO	
Tipo de Acceso	Terrestre	MARCA (X)	Tipo de ingreso
Medio de transporte	A pie	(X)	Libre
Tipo de vía terrestre	Asfaltado /sendero	()	Semi – Restringido (Previo Permiso)
Distancia en km./ T	3 km / 1H 30 min	()	Previa presentación de boleto o ticket
Calidad del Acceso	Trocha mal estado	()	Otro:.....
ACTIVIDADES TURÍSTICAS			
Observación de Flora y paisaje, Caminata/ trekking, Natación, Toma de fotografías y filmaciones.			
SERVICIOS TURÍSTICOS ACTUALES			
Instalaciones Privadas:	En el Recurso	Fuera del Recurso	
Alojamiento:	-	-	
Alimentación:	-	-	
Otros Servicios Turísticos:	-	-	
Lugar de Recreación:	-	-	
Instalaciones Públicas:	-	-	
SERVICIOS COMPLEMENTARIOS:	-	-	
INFRAESTRUCTURA BASICA:	Señalización Servicios higiénicos	-	
CONDICIONES DE ACCESIBILIDAD PARA EL VISITANTE:	Ninguna		
SANEAMIENTO FISICO LEGAL			
Propiedad del Recurso:	Publico		
Administrado Por:	Población Anexo de Arampampa.		
DATOS DEL RESPONSABLE DEL INVENTARIO TURISTICO			
Nombre:	Bach. Ysabel Diaz Castillo		
Fecha:	24 / 11 /2019		


FICHA DE REGISTRO DE RECURSO TURISTICO					
DATOS GENERALES					
NOMBRE DEL RECURSO:	RIO RIMAC			FICHA N°05	
UBICACIÓN		DATOS DE GEOREFERENCIA			
DEPARTAMENTO:	LIMA	Coordenadas Geográficas (UTM)	Latitud	11° 54' 13''	
PROVINCIA:	HUAROCHIRI		Longitud:	76° 31' 04''	
DISTRITO:	SAN BARTOLOME	Altitud (m.s.n.m)	1555 m.s.n.m		
CLASIFICACION DEL RECURSO TURISTICO		FOTOGRAFIA ACTUAL			
Categoría:	Sitios Naturales				
Tipo:	Corriente de Agua				
Sub-tipo:	Rio				
CARACTERÍSTICAS DEL RECURSO					
Descripción:	<p>El rio Rímac es de curso medio atraviesa el distrito de San Bartolomé desde el anexo de Arampampa Km 60.5, hasta el anexo de Tornamesa en el Km 56 de la Carretera Central, con una altura de 1500 m.s.n.m.</p> <p>La profundidad es baja, la temperatura es de 18° C, la transparencia de sus aguas es regular y su caudal es irregular dependiendo de la temporada de lluvia.</p> <p>A lo largo del Rio se observa plantas de sauco, molle, carrizo, pájaro bobo y guarango. Es común encontrar pejerrey.</p>				
Ubicación respecto a otros recursos		Origen de uso			
En grupos con Otros		Más de 10 años			
Estado actual		Observaciones			
Se encuentra en un estado bueno de conservación, ya que la población se preocupa por no contaminarlo, No hay presencia de RRSS en sus alrededores o dentro. No existe señalización turística.		El gobierno local construyo una planta de tratamiento de aguas residuales de esta forma se está dando una mejor conservación del recurso.			



CARACTERISTICAS DE LA VISITA AL RECURSO TURISTICO			
TIPO DE VISITANTE		MARCA (X)	
TURISTAS EXTRANJEROS		()	
TURISTAS NACIONALES		()	
VISITANTES LOCALES (Excursionistas)		(X)	
EPOCA PROPICIA DE VISITA AL RECURSO (se puede marcar con X, más de uno)			
MARCA (X)	Mencionar si la visita se puede realizar durante:		
()	Toda el año		
(X)	Esporádicamente – algunos meses: Meses de alto caudal – Diciembre a Mayo		
()	Fines de semana		
()	Otros (evento internacional, nacional o festividad y fecha)		
HORARIO DE VISITA: Durante los días de la semana de 6 AM – 5 PM con la luz del día.			
RUTA DE ACCESO AL RECURSO		INGRESO AL RECURSO TURISTICO	
Tipo de Acceso	Terrestre	MARCA (X)	Tipo de ingreso
Medio de transporte	A pie	(X)	Libre
Tipo de vía terrestre	Asfaltado /sendero	()	Semi – Restringido (Previo Permiso)
Distancia en km./ T	0.5 km / 30 min	()	Previa presentación de boleto o ticket
Calidad del Acceso	Trocha buen estado	()	Otro:.....
ACTIVIDADES TURÍSTICAS			
Observación de Flora, Caminata/ trekking, Camping, Estudios de Investigación, Toma de fotografías y filmaciones.			
SERVICIOS TURÍSTICOS ACTUALES			
Instalaciones Privadas:	En el Recurso	Fuera del Recurso	
Alojamiento:	-	Casa de hospedaje	
Alimentación:	-	Restaurantes Kioscos de comidas Kioscos de bebidas	
Otros Servicios Turísticos:	-	-	
Lugar de Recreación:	-	-	
Instalaciones Públicas:	-	Estacionamiento de vehículos Zona de campamento	
SERVICIOS COMPLEMENTARIOS:	-	Servicios de estacionamiento Servicios higiénicos	
INFRAESTRUCTURA BASICA:	-	-	
CONDICIONES DE ACCESIBILIDAD PARA EL VISITANTE:	Ninguna		
SANEAMIENTO FISICO LEGAL			
Propiedad del Recurso:	Publico		
Administrado Por:	Municipalidad Distrital de San Bartolomé.		
DATOS DEL RESPONSABLE DEL INVENTARIO TURISTICO			
Nombre:	Bach. Ysabel Diaz Castillo		
Fecha:	24 / 11 /2019		

FICHA DE REGISTRO DE RECURSO TURISTICO				
DATOS GENERALES				
NOMBRE DEL RECURSO:	PAMPA DE AMANCAES		FICHA N°06	
UBICACIÓN		DATOS DE GEOREFERENCIA		
DEPARTAMENTO:	LIMA	Coordenadas Geográficas (UTM)	Latitud:	-
PROVINCIA:	HUAROCHIRI		Longitud:	-
DISTRITO:	SAN BARTOLOME	Altitud (m.s.n.m)	-	
CLASIFICACION DEL RECURSO TURISTICO		FOTOGRAFIA ACTUAL		
Categoría:	Sitios Naturales			
Tipo:	Planicies			
Sub-tipo:	Pampas			
CARACTERÍSTICAS DEL RECURSO				
Descripción:	<p>La Pampa de Amancaes está en la falda del Cerro de Chaute, Es un espacio Cercado donde se siembra la flor típica de la provincia, “la flor de Amancaes”; aquí se los siembra para cosecharlas en Diciembre, formando parte de una danza que se ofrece al niño Jesús en homenaje a su nacimiento. Pocos metros más arriba se encuentran lo que vendría a ser el estadio del pueblo, donde se producen eventos deportivos y se hace la fiesta por navidad.</p>		 	
Ubicación respecto a otros recursos		Origen de uso		
Aislado de Otros		Más de 10 años		
Estado actual		Observaciones		
<p>Se encuentra en un estado bueno de conservación. No hay presencia de RRSS en sus alrededores o dentro. No existe señalización turística.</p>		<p>Para llegar a este recurso se tiene que pasar por el centro poblado de Merced de Chaute.</p>		

CARACTERISTICAS DE LA VISITA AL RECURSO TURISTICO			
TIPO DE VISITANTE		MARCA (X)	
TURISTAS EXTRANJEROS		()	
TURISTAS NACIONALES		()	
VISITANTES LOCALES (Excursionistas)		(X)	
EPOCA PROPICIA DE VISITA AL RECURSO (se puede marcar con X, más de uno)			
MARCA (X)	Mencionar si la visita se puede realizar durante:		
()	Toda el año		
()	Esporádicamente – algunos meses: Enero - Junio		
()	Fines de semana		
(X)	Otros (evento internacional, nacional o festividad y fecha): Festival		
HORARIO DE VISITA: Durante los días de la semana de 6 AM – 6:30 PM con la luz del día.			
RUTA DE ACCESO AL RECURSO		INGRESO AL RECURSO TURISTICO	
Tipo de Acceso	Terrestre	MARCA (X)	Tipo de ingreso
Medio de transporte	A pie	(X)	Libre
Tipo de vía terrestre	Asfaltado /sendero	()	Semi – Restringido (Previo Permiso)
Distancia en km./ T	3 km / 2H 30 min	()	Previa presentación de boleto o ticket
Calidad del Acceso	Trocha mal estado	()	Otro:.....
ACTIVIDADES TURÍSTICAS			
Observación de flora, Apreciación de muestras o actividades artísticas (Danza, Teatro, Canto, Pintura, etc) y Toma de fotografías y filmaciones.			
SERVICIOS TURÍSTICOS ACTUALES			
Instalaciones Privadas:	En el Recurso	Fuera del Recurso	
Alojamiento:	-	-	
Alimentación:	-	-	
Otros Servicios Turísticos:	-	-	
Lugar de Recreación:	-	-	
Instalaciones Públicas:	-	-	
SERVICIOS COMPLEMENTARIOS:	-	Servicios higiénicos	
INFRAESTRUCTURA BASICA:	-	Agua potable Luz Alcantarillado	
CONDICIONES DE ACCESIBILIDAD PARA EL VISITANTE:	Ninguna		
SANEAMIENTO FISICO LEGAL			
Propiedad del Recurso:	Publico		
Administrado Por:	Población Anexo de Merced de Chaute.		
DATOS DEL RESPONSABLE DEL INVENTARIO TURISTICO			
Nombre:	Bach. Ysabel Diaz Castillo		
Fecha:	24 / 11 /2019		

FICHA DE REGISTRO DE RECURSO TURISTICO				
DATOS GENERALES				
NOMBRE DEL RECURSO:	TUNEL DE LOS MURCIELAGOS		FICHA N°07	
UBICACIÓN		DATOS DE GEOREFERENCIA		
DEPARTAMENTO:	LIMA	Coordenadas Geográficas (UTM)	Latitud	11° 54' 17.0''
PROVINCIA:	HUAROCHIRI		Longitud:	76° 30' 14.4''
DISTRITO:	SAN BARTOLOME	Altitud (m.s.n.m)	1600 m.s.n.m	
CLASIFICACION DEL RECURSO TURISTICO		FOTOGRAFIA ACTUAL		
Categoría:	Realizaciones Técnicas Científicas y Artísticas Contemporáneas			
Tipo:	Centro Científicos y Técnicos			
Sub-tipo:	Túneles			
CARACTERÍSTICAS DEL RECURSO				
Descripción:	<p>Es un Túnel Ferroviario que fue construido durante el Gobierno de José Balta para conectar la zona centro con la capital, posteriormente fue obstruido por un deslizamiento de tierra (huayco) y se dejó de utilizar.</p> <p>Actualmente se realiza la observación de murciélagos, existe una colonia de hematófagos.</p> <p>Sus dimensiones son de 4.60 m de altura en la boca del túnel, de ancho de 2.80 m y largo aprox de 100m.</p> <p>Con una profundidad de 150 m.</p>			
Ubicación respecto a otros recursos		Origen de uso		
Cerca de Otros		Más de 10 años		
Estado actual		Observaciones		
<p>Se encuentra en un estado bueno de conservación.</p> <p>No hay presencia de RRSS en sus alrededores o dentro.</p> <p>No existe señalización turística.</p>		<p>Es el lugar cerca a Lima con fines de observación de Murciélagos.</p> <p>Las entidades públicas realizan trabajos de mantenimiento, limpieza y protección al recurso.</p>		

CARACTERISTICAS DE LA VISITA AL RECURSO TURISTICO			
TIPO DE VISITANTE		MARCA (X)	
TURISTAS EXTRANJEROS		()	
TURISTAS NACIONALES		()	
VISITANTES LOCALES (Excursionistas)		(X)	
EPOCA PROPICIA DE VISITA AL RECURSO (se puede marcar con X, más de uno)			
MARCA (X)	Mencionar si la visita se puede realizar durante:		
(x)	Toda el año		
()	Esporádicamente – algunos meses: Enero - Junio		
()	Fines de semana		
()	Otros (evento internacional, nacional o festividad y fecha)		
HORARIO DE VISITA: Durante los días de la semana de 6 AM – 5 PM con la luz del día.			
RUTA DE ACCESO AL RECURSO		INGRESO AL RECURSO TURISTICO	
Tipo de Acceso	Terrestre	MARCA (X)	Tipo de ingreso
Medio de transporte	A pie	(X)	Libre
Tipo de vía terrestre	Asfaltado /sendero	()	Semi – Restringido (Previo Permiso)
Distancia en km./ T	1 km / 40 min	()	Previa presentación de boleto o ticket
Calidad del Acceso	Trocha mal estado	()	Otro:.....
ACTIVIDADES TURÍSTICAS			
Observación de fauna, Estudios e Investigación, Toma de fotografías y filmaciones.			
SERVICIOS TURÍSTICOS ACTUALES			
Instalaciones Privadas:	En el Recurso	Fuera del Recurso	
Alojamiento:	-	Casa de hospedaje	
Alimentación:	-	Restaurantes	
Otros Servicios Turísticos:	-	-	
Lugar de Recreación:	-	-	
Instalaciones Públicas:	-	-	
SERVICIOS COMPLEMENTARIOS:	-	Servicios higiénicos	
INFRAESTRUCTURA BASICA:	-	-	
CONDICIONES DE ACCESIBILIDAD PARA EL VISITANTE:	Ninguna		
SANEAMIENTO FISICO LEGAL			
Propiedad del Recurso:	Publico		
Administrado por:	Municipalidad de San Bartolomé.		
DATOS DEL RESPONSABLE DEL INVENTARIO TURISTICO			
Nombre:	Bach. Ysabel Diaz Castillo		
Fecha:	24 / 11 /2019		


FICHA DE REGISTRO DE RECURSO TURISTICO				
DATOS GENERALES				
NOMBRE DEL RECURSO:	COMPLEJO ARQUEOLOGICO CHUCUNCUYA		FICHA N°08	
UBICACIÓN		DATOS DE GEOREFERENCIA		
DEPARTAMENTO:	LIMA	Coordenadas Geográficas (UTM)	Latitud	11° 92' 25.6''
PROVINCIA:	HUAROCHIRI		Longitud:	76° 53' 17.6''
DISTRITO:	SAN BARTOLOME	Altitud (m.s.n.m)	2109 m.s.n.m	
CLASIFICACION DEL RECURSO TURISTICO		FOTOGRAFIA ACTUAL		
Categoría:	Manifestaciones Culturales			
Tipo:	Sitios Arqueológicos			
Sub-tipo:	Edificaciones			
CARACTERÍSTICAS DEL RECURSO				
Descripción:	<p>El área alberga varios vestigios arquitectónicos, fue una pequeña fortaleza construida con piedras que fueron transportadas desde el cauce del Rio Seco por los antiguos huarochiranos que poblaron la zona, correspondientes a la época preincaica, debido al tipo y la forma de su arquitectura.</p> <p>Fortaleza de la cultura Huarochirí ubica en la parte alta de una pequeña montaña desde donde se puede divisar toda el área de San Bartolomé y parte baja de la cuenca del río Seco.</p> <p>Se encuentra ubicado sobre 2 colinas bajas de una corta estribación rocosa que enmarca una estrecha hoyada lateral, cuyo fondo es arenoso delata huaycos de avenidas temporales.</p>			
Ubicación respecto a otros recursos		Origen de uso		
Aislados de Otros		Más de 10 años		
Estado actual		Observaciones		
Se encuentra en un estado bueno de conservación. No hay presencia de RRSS en sus alrededores o dentro. No existe señalización turística.		En los meses de lluvia (Diciembre – Marzo) el sedero se deteriora ligeramente, pero los pobladores del distrito lo restauran inmediatamente.		

CARACTERISTICAS DE LA VISITA AL RECURSO TURISTICO			
TIPO DE VISITANTE		MARCA (X)	
TURISTAS EXTRANJEROS		()	
TURISTAS NACIONALES		()	
VISITANTES LOCALES (Excursionistas)		(X)	
EPOCA PROPICIA DE VISITA AL RECURSO (se puede marcar con X, más de uno)			
MARCA (X)	Mencionar si la visita se puede realizar durante:		
(x)	Toda el año		
()	Esporádicamente – algunos meses:		
()	Fines de semana		
()	Otros (evento internacional, nacional o festividad y fecha)		
HORARIO DE VISITA: Durante los días de la semana de 6 AM – 5 PM con la luz del día.			
RUTA DE ACCESO AL RECURSO		INGRESO AL RECURSO TURISTICO	
Tipo de Acceso	Terrestre	MARCA (X)	Tipo de ingreso
Medio de transporte	A pie	(X)	Libre
Tipo de vía terrestre	Asfaltado /sendero	()	Semi – Restringido (Previo Permiso)
Distancia en km./ T	1.5 km / 1 H	()	Previa presentación de boleto o ticket
Calidad del Acceso	Trocha mal estado	()	Otro:.....
ACTIVIDADES TURÍSTICAS			
Observación de fauna, flora, paisaje, caminata/trekking, camping, Rituales Místicos o tradicionales, Estudios e Investigación, Toma de fotografías y filmaciones.			
SERVICIOS TURÍSTICOS ACTUALES			
Instalaciones Privadas:	En el Recurso	Fuera del Recurso	
Alojamiento:	-	Casas de hospedajes	
Alimentación:	-	Restaurantes	
Otros Servicios Turísticos:	-	-	
Lugar de Recreación:	-	-	
Instalaciones Públicas:	-	-	
SERVICIOS COMPLEMENTARIOS:	-	Tópico	
INFRAESTRUCTURA BASICA:	Agua potable Señalización Servicios higiénicos	Agua potable Desagüe Luz Teléfono Alcantarillado Señalización	
CONDICIONES DE ACCESIBILIDAD PARA EL VISITANTE:	Ninguna		
SANEAMIENTO FISICO LEGAL			
Propiedad del Recurso:	Publico		
Administrado Por:	Municipalidad de San Bartolomé.		
DATOS DEL RESPONSABLE DEL INVENTARIO TURISTICO			
Nombre:	Bach. Ysabel Diaz Castillo		
Fecha:	24 / 11 /2019		


FICHA DE REGISTRO DE RECURSO TURISTICO				
DATOS GENERALES				
NOMBRE DEL RECURSO:	IGLESIA MATRIZ DE SAN BARTOLOME		FICHA N°09	
UBICACIÓN		DATOS DE GEOREFERENCIA		
DEPARTAMENTO:	LIMA	Coordenadas	Latitud	11° 54' 43.01''
PROVINCIA:	HUAROCHIRI	Geográficas (UTM)	Longitud:	76° 31' 43.53''
DISTRITO:	SAN BARTOLOME	Altitud (m.s.n.m)	1632 m.s.n.m	
CLASIFICACION DEL RECURSO TURISTICO		FOTOGRAFIA ACTUAL		
Categoría:	Manifestaciones Culturales			
Tipo:	Arquitectura y espacios urbanos			
Sub-tipo:	Iglesia			
CARACTERÍSTICAS DEL RECURSO				
Descripción:	<p>Su arquitectura colonial corresponde a finales del siglo XVIII, se encuentra ubicada en la plaza Santa Rosa de San Bartolomé, de una sola nave rectangular, tiene varias alhajas que se guardan en el interior del recinto que datan del año 1750.</p> <p>La iglesia esta construida a base de adobe y barro con un techo de calaminas a dos aguas. Posee un pulpito en su interior y una tumba debajo de esta, también dos pequeñas torres cada una de ellas con campanas y cruces en el interior.</p> <p>Fue construida en homenaje al patrón del pueblo San Bartolomé y por los españoles durante la época colonial.</p>			
Ubicación respecto a otros recursos		Origen de uso		
Cerca de Otros		Más de 10 años		
Estado actual		Observaciones		
Se encuentra en un estado muy bueno de conservación. No hay presencia de RRSS en sus alrededores o dentro. Si existe señalización turística.		Es restaurada por los pobladores del distrito ante cualquier deterioro.		



CARACTERISTICAS DE LA VISITA AL RECURSO TURISTICO			
TIPO DE VISITANTE		MARCA (X)	
TURISTAS EXTRANJEROS		()	
TURISTAS NACIONALES		()	
VISITANTES LOCALES (Excursionistas)		(X)	
EPOCA PROPICIA DE VISITA AL RECURSO (se puede marcar con X, más de uno)			
MARCA (X)	Mencionar si la visita se puede realizar durante:		
(x)	Toda el año		
()	Esporádicamente – algunos meses:		
()	Fines de semana		
()	Otros (evento internacional, nacional o festividad y fecha)		
HORARIO DE VISITA: Durante los días de la semana de 8 AM – 6 PM.			
RUTA DE ACCESO AL RECURSO		INGRESO AL RECURSO TURISTICO	
Tipo de Acceso	Terrestre	MARCA (X)	Tipo de ingreso
Medio de transporte	A pie	(X)	Libre
Tipo de vía terrestre	Asfaltado /sendero	()	Semi – Restringido (Previo Permiso)
Distancia en km./ T	1.5 km / 1 H	()	Previa presentación de boleto o ticket
Calidad del Acceso	Trocha mal estado	()	Otro:.....
ACTIVIDADES TURÍSTICAS			
Actividades religiosas o patronales, Toma de fotografías y filmaciones.			
SERVICIOS TURÍSTICOS ACTUALES			
Instalaciones Privadas:	En el Recurso	Fuera del Recurso	
Alojamiento:	-	Casa de hospedaje	
Alimentación:	-	Restaurantes fuente de soda	
Otros Servicios Turísticos:	-	Estacionamiento de vehículos	
Lugar de Recreación:	-	Servicios de internet Tópico	
Instalaciones Públicas:	-	-	
SERVICIOS COMPLEMENTARIOS:	-	-	
INFRAESTRUCTURA BASICA:	-	Agua potable Luz Alcantarillado Señalización Servicios Higiénicos	
CONDICIONES DE ACCESIBILIDAD PARA EL VISITANTE:	Ninguna		
SANEAMIENTO FISICO LEGAL			
Propiedad del Recurso:	Publico		
Administrado Por:	Municipalidad de San Bartolomé.		
DATOS DEL RESPONSABLE DEL INVENTARIO TURISTICO			
Nombre:	Bach. Ysabel Diaz Castillo		
Fecha:	24 / 11 /2019		

FICHA DE REGISTRO DE RECURSO TURISTICO						
DATOS GENERALES						
NOMBRE DEL RECURSO:	PUENTE ALCIDES CARRION		FICHA N°10			
UBICACIÓN		DATOS DE GEOREFERENCIA				
DEPARTAMENTO:	LIMA	Coordenadas	Latitud	11° 50' 24.0''		
PROVINCIA:	HUARACHIRI	Geográficas (UTM)	Longitud:	76° 34' 19.4''		
DISTRITO:	SAN BARTOLOME	Altitud (m.s.n.m)	1600 m.s.n.m			
CLASIFICACION DEL RECURSO TURISTICO		FOTOGRAFIA ACTUAL				
Categoría:	Manifestaciones Culturales					
Tipo:	Arquitectura y espacios urbanos					
Sub-tipo:	Obra de Ingeniería Moderna					
CARACTERÍSTICAS DEL RECURSO						
Descripción:	<p>Es un puente hecho a base de metal, sobre el cruce de la quebrada Huacrahualla y de forma paralela a la carretera central, con una extensión de 220 m de largo, de 8 m de ancho y 75 m de altura desde el suelo hasta los pasamanos del puente peatonal.</p> <p>Fue construido durante el gobierno de José Balta y posee 2 grandes bases de concreto y rocas ígneas cortadas de forma cuadrangular a cada lateral de la quebrada. Tiene un pase peatonal, con el fin de cuidar dicha estructura.</p>					
Ubicación respecto a otros recursos	Cerca de Otros				Origen de uso	
Estado actual					Más de 10 años	
					Observaciones	
Se encuentra en un estado muy bueno de conservación y es usado como vía del Ferrocarril Central Andino. No hay presencia de RRSS en sus alrededores o dentro. Si existe señalización turística.		Es un puente ferroviario conocido a nivel mundial.				

CARACTERISTICAS DE LA VISITA AL RECURSO TURISTICO			
TIPO DE VISITANTE		MARCA (X)	
TURISTAS EXTRANJEROS		()	
TURISTAS NACIONALES		(X)	
VISITANTES LOCALES (Excursionistas)		(X)	
EPOCA PROPICIA DE VISITA AL RECURSO (se puede marcar con X, más de uno)			
MARCA (X)	Mencionar si la visita se puede realizar durante:		
(x)	Toda el año		
()	Esporádicamente – algunos meses:		
()	Fines de semana		
()	Otros (evento internacional, nacional o festividad y fecha)		
HORARIO DE VISITA: Durante los días de la semana de 6 AM – 5 PM con la luz del día.			
RUTA DE ACCESO AL RECURSO		INGRESO AL RECURSO TURISTICO	
Tipo de Acceso	Terrestre	MARCA (X)	Tipo de ingreso
Medio de transporte	A pie	(X)	Libre
Tipo de vía terrestre	Asfaltado /sendero	()	Semi – Restringido (Previo Permiso)
Distancia en km./ T	1 km / 35 min	()	Previa presentación de boleto o ticket
Calidad del Acceso	Trocha mal estado	()	Otro:.....
ACTIVIDADES TURÍSTICAS			
Toma de fotografías y filmaciones.			
SERVICIOS TURÍSTICOS ACTUALES			
Instalaciones Privadas:	En el Recurso	Fuera del Recurso	
Alojamiento:	-	Casa de hospedaje	
Alimentación:	-	Restaurantes	
Otros Servicios Turísticos:	-	-	
Lugar de Recreación:	-	-	
Instalaciones Públicas:	-	-	
SERVICIOS COMPLEMENTARIOS:	-	-	
INFRAESTRUCTURA BASICA:	-	Señalización	
CONDICIONES DE ACCESIBILIDAD PARA EL VISITANTE:	Ninguna		
SANEAMIENTO FISICO LEGAL			
Propiedad del Recurso:	Publico		
Administrado Por:	Ferrocarril Central Andino.		
DATOS DEL RESPONSABLE DEL INVENTARIO TURISTICO			
Nombre:	Bach. Ysabel Diaz Castillo		
Fecha:	24 / 11 /2019		

FICHA DE REGISTRO DE RECURSO TURISTICO				
DATOS GENERALES				
NOMBRE DEL RECURSO:	COMPLEJO ARQUEOLOGICO PUNTO PUNTO		FICHA N°11	
UBICACIÓN		DATOS DE GEOREFERENCIA		
DEPARTAMENTO:	LIMA	Coordenadas Geográficas (UTM)	Latitud:	11° 92' 25.6''
PROVINCIA:	HUAROCHIRI		Longitud:	76° 53' 17.6''
DISTRITO:	SAN BARTOLOME	Altitud (m.s.n.m)	2109 m.s.n.m	
CLASIFICACION DEL RECURSO TURISTICO		FOTOGRAFIA ACTUAL		
Categoría:	Manifestaciones Culturales			
Tipo:	Sitios Arqueológicos			
Sub-tipo:	Edificaciones			
CARACTERÍSTICAS DEL RECURSO				
Descripción:	<p>El área alberga varios vestigios arquitectónicos, fue una fortaleza construida con piedras que fueron transportadas desde el cauce del Río Seco por los antiguos huarochiranos que poblaron la zona, correspondientes a la época preincaica, debido al tipo y la forma de su arquitectura.</p> <p>La fortaleza de la cultura Huarochirí ubica en la parte baja de la cuenca del río Seco.</p> <p>Se encuentra ubicado sobre 2 colinas bajas de una corta estribación rocosa que enmarca una estrecha hoyada lateral, cuyo fondo es arenoso delata huaycos de avenidas temporales.</p>			
Ubicación respecto a otros recursos		Origen de uso		
Cerca de Otros		Más de 10 años		
Estado actual		Observaciones		
Se encuentra en un estado bueno de conservación. No hay presencia de RRSS en sus alrededores o dentro. Si existe señalización turística.		En los meses de lluvia (Diciembre – Marzo) el sedero se deteriora ligeramente, pero los pobladores del distrito lo restauran inmediatamente.		

CARACTERISTICAS DE LA VISITA AL RECURSO TURISTICO			
TIPO DE VISITANTE		MARCA (X)	
TURISTAS EXTRANJEROS		()	
TURISTAS NACIONALES		()	
VISITANTES LOCALES (Excursionistas)		(X)	
EPOCA PROPICIA DE VISITA AL RECURSO (se puede marcar con X, más de uno)			
MARCA (X)	Mencionar si la visita se puede realizar durante:		
(x)	Toda el año		
()	Esporádicamente – algunos meses:		
()	Fines de semana		
()	Otros (evento internacional, nacional o festividad y fecha)		
HORARIO DE VISITA: Durante los días de la semana de 6 AM – 5 PM con la luz del día.			
RUTA DE ACCESO AL RECURSO		INGRESO AL RECURSO TURISTICO	
Tipo de Acceso	Terrestre	MARCA (X)	Tipo de ingreso
Medio de transporte	A pie	(X)	Libre
Tipo de vía terrestre	Asfaltado /sendero	()	Semi – Restringido (Previo Permiso)
Distancia en km./ T	2 km / 1 H	()	Previa presentación de boleto o ticket
Calidad del Acceso	Trocha mal estado	()	Otro:.....
ACTIVIDADES TURÍSTICAS			
Observación de fauna, flora, paisaje, caminata/trekking, Rituales místicos o tradicionales, Estudios e investigación y Toma de fotografías y filmaciones.			
SERVICIOS TURÍSTICOS ACTUALES			
Instalaciones Privadas:	En el Recurso	Fuera del Recurso	
Alojamiento:	-	-	
Alimentación:	-	-	
Otros Servicios Turísticos:	-	-	
Lugar de Recreación:	-	-	
Instalaciones Públicas:	-	-	
SERVICIOS COMPLEMENTARIOS:	-	-	
INFRAESTRUCTURA BASICA:	Señalización Servicios Higiénicos	-	
CONDICIONES DE ACCESIBILIDAD PARA EL VISITANTE:	Ninguna		
SANEAMIENTO FISICO LEGAL			
Propiedad del Recurso:	Publico		
Administrado Por:	Municipalidad de San Bartolomé.		
DATOS DEL RESPONSABLE DEL INVENTARIO TURISTICO			
Nombre:	Bach. Ysabel Diaz Castillo		
Fecha:	24 / 11 /2019		

FICHA DE REGISTRO DE RECURSO TURISTICO				
DATOS GENERALES				
NOMBRE DEL RECURSO:	PLAZA MERCED DE CHAUTE		FICHA N°12	
UBICACIÓN		DATOS DE GEOREFERENCIA		
DEPARTAMENTO:	LIMA	Coordenadas Geográficas (UTM)	Latitud	11° 56' 31,84''
PROVINCIA:	HUAROCHIRI		Longitud:	76° 30' 26,73''
DISTRITO:	SAN BARTOLOME	Altitud (m.s.n.m)	1532 m.s.n.m	
CLASIFICACION DEL RECURSO TURISTICO		FOTOGRAFIA ACTUAL		
Categoría:	Manifestaciones Culturales			
Tipo:	Arquitectura y espacios urbanos			
Sub-tipo:	Plaza			
CARACTERÍSTICAS DEL RECURSO				
Descripción:	<p>La Plaza está ubicada en frente de la iglesia Matriz y al Local Comunal, es el punto de encuentro para muchas actividades escolares y culturales del pueblo, aquí se encuentran diferentes especies de flores; cuidadas por los mismos pobladores que se turnan para su cuidado. En el centro de la plaza se ubica un hito fundacional que marca la diagramación radial de las calles chautinas. La foto de postal típica del pueblo es en una de sus cuadrículas donde yace su nombre y de fondo se observa la iglesia, donde todos buscan tomarse una foto para el recuerdo de su paso.</p>			
Ubicación respecto a otros recursos		Origen de uso		
En grupos con Otros		Más de 10 años		
Estado actual		Observaciones		
<p>Se encuentra en un estado muy bueno de conservación. No hay presencia de RRSS en sus alrededores o dentro. No existe señalización turística.</p>		<p>Es restaurada por los pobladores del distrito ante cualquier deterioro.</p>		

CARACTERISTICAS DE LA VISITA AL RECURSO TURISTICO			
TIPO DE VISITANTE		MARCA (X)	
TURISTAS EXTRANJEROS		()	
TURISTAS NACIONALES		()	
VISITANTES LOCALES (Excursionistas)		(X)	
EPOCA PROPICIA DE VISITA AL RECURSO (se puede marcar con X, más de uno)			
MARCA (X)	Mencionar si la visita se puede realizar durante:		
(x)	Toda el año		
()	Esporádicamente – algunos meses:		
()	Fines de semana		
()	Otros (evento internacional, nacional o festividad y fecha)		
HORARIO DE VISITA: Durante los días de la semana de 8 AM – 6 PM.			
RUTA DE ACCESO AL RECURSO		INGRESO AL RECURSO TURISTICO	
Tipo de Acceso	Terrestre	MARCA (X)	Tipo de ingreso
Medio de transporte	A pie	(X)	Libre
Tipo de vía terrestre	Asfaltado /sendero	()	Semi – Restringido (Previo Permiso)
Distancia en km./ T	0.1 km / 5 min	()	Previa presentación de boleto o ticket
Calidad del Acceso	Trocha buen estado	()	Otro:.....
ACTIVIDADES TURÍSTICAS			
Actividades religiosas o patronales y Toma de fotografías y filmaciones.			
SERVICIOS TURÍSTICOS ACTUALES			
Instalaciones Privadas:	En el Recurso	Fuera del Recurso	
Alojamiento:	-	Casa de hospedaje	
Alimentación:	-	-	
Otros Servicios Turísticos:	-	-	
Lugar de Recreación:	-	-	
Instalaciones Públicas:	-	-	
SERVICIOS COMPLEMENTARIOS:	-	-	
INFRAESTRUCTURA BASICA:	Agua Potable Luz Alcantarillado	-	
CONDICIONES DE ACCESIBILIDAD PARA EL VISITANTE:	Ninguna		
SANEAMIENTO FISICO LEGAL			
Propiedad del Recurso:	Publico		
Administrado Por:	Anexo de Merced de Chaute.		
DATOS DEL RESPONSABLE DEL INVENTARIO TURISTICO			
Nombre:	Bach. Ysabel Diaz Castillo		
Fecha:	24 / 11 /2019		

FICHA DE REGISTRO DE RECURSO TURISTICO				
DATOS GENERALES				
NOMBRE DEL RECURSO:	IGLESIA MATRIZ DE MERCED DE CHAUTE		FICHA N°13	
UBICACIÓN		DATOS DE GEOREFERENCIA		
DEPARTAMENTO:	LIMA	Coordenadas	Latitud	11° 56' 31,43''
PROVINCIA:	HUAROCHIRI	Geográficas (UTM)	Longitud:	76° 30' 26,82''
DISTRITO:	SAN BARTOLOME	Altitud (m.s.n.m)	1532 m.s.n.m	
CLASIFICACION DEL RECURSO TURISTICO		FOTOGRAFIA ACTUAL		
Categoría:	Manifestaciones Culturales			
Tipo:	Arquitectura y espacios urbanos			
Sub-tipo:	Iglesia			
CARACTERÍSTICAS DEL RECURSO				
Descripción:	<p>La Iglesia Matriz está ubicada en frente de la Plaza Principal, construida inicialmente en 1934 y reconstruida en 1973 es una iglesia de características sobrias cuyas paredes del templo mayor aún están construidas en adobe, mientras que la torre del campanario está hecha en concreto de ladrillos y cemento. Llama la atención en su interior tres imponentes imágenes, La Virgen de Las Mercedes, El Nazareno de rodillas y en un costado una cruz ornamentada. Antiguamente en la iglesia se utilizaba una especie de calabozo, para castigar por malos actos al comunero que no haya obrado bien.</p>			
Ubicación respecto a otros recursos		Origen de uso		
En grupo con de Otros		Más de 10 años		
Estado actual		Observaciones		
Se encuentra en un estado muy bueno de conservación. No hay presencia de RRSS en sus alrededores o dentro. No existe señalización turística.		Es restaurada por los pobladores del distrito ante cualquier deterioro.		



CARACTERISTICAS DE LA VISITA AL RECURSO TURISTICO			
TIPO DE VISITANTE		MARCA (X)	
TURISTAS EXTRANJEROS		()	
TURISTAS NACIONALES		()	
VISITANTES LOCALES (Excursionistas)		(X)	
EPOCA PROPICIA DE VISITA AL RECURSO (se puede marcar con X, más de uno)			
MARCA (X)	Mencionar si la visita se puede realizar durante:		
(x)	Toda el año		
()	Esporádicamente – algunos meses:		
()	Fines de semana		
()	Otros (evento internacional, nacional o festividad y fecha)		
HORARIO DE VISITA: Durante los días de la semana de 8 AM – 6 PM.			
RUTA DE ACCESO AL RECURSO		INGRESO AL RECURSO TURISTICO	
Tipo de Acceso	Terrestre	MARCA (X)	Tipo de ingreso
Medio de transporte	A pie	(X)	Libre
Tipo de vía terrestre	Asfaltado /sendero	()	Semi – Restringido (Previo Permiso)
Distancia en km./ T	0.1 km / 5 min	()	Previa presentación de boleto o ticket
Calidad del Acceso	Trocha buen estado	()	Otro:.....
ACTIVIDADES TURÍSTICAS			
Actividades religiosas o patronales, Toma de fotografías y filmaciones.			
SERVICIOS TURÍSTICOS ACTUALES			
Instalaciones Privadas:	En el Recurso	Fuera del Recurso	
Alojamiento:	-	-	
Alimentación:	-	-	
Otros Servicios Turísticos:	-	-	
Lugar de Recreación:	-	-	
Instalaciones Públicas:	-	-	
SERVICIOS COMPLEMENTARIOS:	-	-	
INFRAESTRUCTURA BASICA:	-	Agua potable Luz Alcantarillado	
CONDICIONES DE ACCESIBILIDAD PARA EL VISITANTE:	Ninguna		
SANEAMIENTO FISICO LEGAL			
Propiedad del Recurso:	Publico		
Administrado Por:	Anexo de Merced de Chaute.		
DATOS DEL RESPONSABLE DEL INVENTARIO TURISTICO			
Nombre:	Bach. Ysabel Diaz Castillo		
Fecha:	24 / 11 /2019		

FICHA DE REGISTRO DE RECURSO TURISTICO				
DATOS GENERALES				
NOMBRE DEL RECURSO:	CASONA		FICHA N°14	
UBICACIÓN		DATOS DE GEOREFERENCIA		
DEPARTAMENTO:	LIMA	Coordenadas	Latitud	11° 54' 13,53''
PROVINCIA:	HUARACHIRI	Geográficas (UTM)	Longitud:	76° 31' 8,46''
DISTRITO:	SAN BARTOLOME	Altitud (m.s.n.m)	1532 m.s.n.m	
CLASIFICACION DEL RECURSO TURISTICO		FOTOGRAFIA ACTUAL		
Categoría:	Manifestaciones Culturales			
Tipo:	Arquitectura y espacios urbanos			
Sub-tipo:	Casona			
CARACTERÍSTICAS DEL RECURSO				
Descripción:	<p>La Casona está ubicada en frente de la iglesia Matriz y a la plaza, es una construcción representativa y referencial dentro del pueblo, es una casona hecha en adobe con un balcón de estilo colonial, aquí se reúnen los comuneros para discutir las programaciones relacionadas a la tierra, el agua y las festividades. Durante mucho tiempo fue la única casa que disponía de un teléfono que comunicaba al pueblo con la ciudad capital y en sus inicios fue la escuela primaria. En la actualidad solo se utiliza la planta baja debido al estado endeble que se encuentra su 1º piso hecho en madera.</p>			
Ubicación respecto a otros recursos		Origen de uso		
En grupo con de Otros		Más de 10 años		
Estado actual		Observaciones		
Se encuentra en un estado muy bueno de conservación. No hay presencia de RRSS en sus alrededores o dentro. No existe señalización turística.		Es restaurada por los pobladores del distrito ante cualquier deterioro.		



CARACTERISTICAS DE LA VISITA AL RECURSO TURISTICO			
TIPO DE VISITANTE		MARCA (X)	
TURISTAS EXTRANJEROS		()	
TURISTAS NACIONALES		()	
VISITANTES LOCALES (Excursionistas)		(X)	
EPOCA PROPICIA DE VISITA AL RECURSO (se puede marcar con X, más de uno)			
MARCA (X)	Mencionar si la visita se puede realizar durante:		
(x)	Toda el año		
()	Esporádicamente – algunos meses:		
()	Fines de semana		
()	Otros (evento internacional, nacional o festividad y fecha)		
HORARIO DE VISITA: Durante los días de la semana de 8 AM – 6 PM.			
RUTA DE ACCESO AL RECURSO		INGRESO AL RECURSO TURISTICO	
Tipo de Acceso	Terrestre	MARCA (X)	Tipo de ingreso
Medio de transporte	A pie	(X)	Libre
Tipo de vía terrestre	Asfaltado /sendero	()	Semi – Restringido (Previo Permiso)
Distancia en km./ T	0.2 km / 10 min	()	Previa presentación de boleto o ticket
Calidad del Acceso	Trocha buen estado	()	Otro:.....
ACTIVIDADES TURÍSTICAS			
Actividades religiosas o patronales, Estudios e investigación, Toma de fotografías y filmaciones.			
SERVICIOS TURÍSTICOS ACTUALES			
Instalaciones Privadas:	En el Recurso	Fuera del Recurso	
Alojamiento:	-	-	
Alimentación:	-	-	
Otros Servicios Turísticos:	-	-	
Lugar de Recreación:	-	-	
Instalaciones Públicas:	-	-	
SERVICIOS COMPLEMENTARIOS:	-	-	
INFRAESTRUCTURA BASICA:	Agua Potable Luz Alcantarillado Servicios Higiénicos	-	
CONDICIONES DE ACCESIBILIDAD PARA EL VISITANTE:	Ninguna		
SANEAMIENTO FISICO LEGAL			
Propiedad del Recurso:	Publico		
Administrado Por:	Anexo de Merced de Chaute.		
DATOS DEL RESPONSABLE DEL INVENTARIO TURISTICO			
Nombre:	Bach. Ysabel Diaz Castillo		
Fecha:	24 / 11 /2019		

FICHA DE REGISTRO DE RECURSO TURISTICO				
DATOS GENERALES				
NOMBRE DEL RECURSO:	CAPILLA MARIA AUXILIADORA		FICHA N°15	
UBICACIÓN		DATOS DE GEOREFERENCIA		
DEPARTAMENTO:	LIMA	Coordenadas Geográficas (UTM)	Latitud	11° 54' 13.53''
PROVINCIA:	HUAROCHIRI		Longitud:	76° 31' 8.457''
DISTRITO:	SAN BARTOLOME	Altitud (m.s.n.m)	1532 m.s.n.m	
CLASIFICACION DEL RECURSO TURISTICO		FOTOGRAFIA ACTUAL		
Categoría:	Manifestaciones Culturales			
Tipo:	Arquitectura y espacios urbanos			
Sub-tipo:	Capilla			
CARACTERÍSTICAS DEL RECURSO				
Descripción:	<p>La capilla está construida a base de adobe y barro con un techo de calaminas a dos aguas. Posee un pulpito en su interior y una tumba debajo de esta, también un pequeño arco a la entrada con una campana y una cruz en el interior. Fue construida por los alumnos Salesianos en sus 50 años de presencia continua el 12 de Octubre de 1958.</p>			
Ubicación respecto a otros recursos		Origen de uso		
En grupos con Otros		Más de 10 años		
Estado actual		Observaciones		
<p>Se encuentra en un estado muy bueno de conservación. No hay presencia de RRSS en sus alrededores o dentro. No existe señalización turística.</p>		<p>Es restaurada por los pobladores del distrito ante cualquier deterioro.</p>		


CARACTERISTICAS DE LA VISITA AL RECURSO TURISTICO			
TIPO DE VISITANTE		MARCA (X)	
TURISTAS EXTRANJEROS		()	
TURISTAS NACIONALES		()	
VISITANTES LOCALES (Excursionistas)		(X)	
EPOCA PROPICIA DE VISITA AL RECURSO (se puede marcar con X, más de uno)			
MARCA (X)	Mencionar si la visita se puede realizar durante:		
(X)	Toda el año		
()	Esporádicamente – algunos meses:		
()	Fines de semana		
()	Otros (evento internacional, nacional o festividad y fecha)		
HORARIO DE VISITA: Durante los días de la semana de 8 AM – 6 PM.			
RUTA DE ACCESO AL RECURSO		INGRESO AL RECURSO TURISTICO	
Tipo de Acceso	Terrestre	MARCA (X)	Tipo de ingreso
Medio de transporte	A pie	(X)	Libre
Tipo de vía terrestre	Asfaltado /sendero	()	Semi – Restringido (Previo Permiso)
Distancia en km./ T	0.1 km / 5 min	()	Previa presentación de boleto o ticket
Calidad del Acceso	Trocha buen estado	()	Otro:.....
ACTIVIDADES TURÍSTICAS			
Actividades religiosas o patronales y Toma de fotografías y filmaciones.			
SERVICIOS TURÍSTICOS ACTUALES			
Instalaciones Privadas:	En el Recurso	Fuera del Recurso	
Alojamiento:	-	-	
Alimentación:	-	-	
Otros Servicios Turísticos:	-	-	
Lugar de Recreación:	-	-	
Instalaciones Públicas:	-	-	
SERVICIOS COMPLEMENTARIOS:	-	-	
INFRAESTRUCTURA BASICA:	Agua Potable Luz Alcantarillado Servicios higiénicos	-	
CONDICIONES DE ACCESIBILIDAD PARA EL VISITANTE:	Ninguna		
SANEAMIENTO FISICO LEGAL			
Propiedad del Recurso:	Publico		
Administrado por:	Municipalidad de San Bartolomé.		
DATOS DEL RESPONSABLE DEL INVENTARIO TURISTICO			
Nombre:	Bach. Ysabel Diaz Castillo		
Fecha:	24 / 11 /2019		

FICHA DE REGISTRO DE RECURSO TURISTICO				
DATOS GENERALES				
NOMBRE DEL RECURSO:	ESTACION FERROVIARIA SAN BARTOLOME		FICHA N°16	
UBICACIÓN		DATOS DE GEOREFERENCIA		
DEPARTAMENTO:	LIMA	Coordenadas Geográficas (UTM)	Latitud:	11° 54' 13.53''
PROVINCIA:	HUARACHIRI		Longitud:	76° 31' 8.46''
DISTRITO:	SAN BARTOLOME	Altitud (m.s.n.m)	1513 m.s.n.m	
CLASIFICACION DEL RECURSO TURISTICO		FOTOGRAFIA ACTUAL		
Categoría:	Manifestaciones Culturales			
Tipo:	Lugares Históricos			
Sub-tipo:	Otros			
CARACTERÍSTICAS DEL RECURSO				
Descripción:	<p>La estación San Bartolomé fue construida durante el gobierno del Presidente José Balta y Montero, fue diseñada por el ingeniero polaco Ernesto Malinowsky (1818-1899).</p> <p>Constituye expresiones diversas de la característica arquitectura ferrocarrilera de fines del siglo XIX y primeros años del siglo XX de carácter racional, industrial, simbólica y artística, entró en servicio en Septiembre de 1871 y aquí se realiza "el cambio de aguja" o "plato giratorio", que es el cambio de dirección de la locomotora en un disco girado manualmente, una maniobra que los pasajeros podían ver. La locomotora estaba enganchada al otro extremo del tren, ahora el observador se convirtió en la "cola".</p>			
Ubicación respecto a otros recursos		Origen de uso		
En grupos con Otros		Más de 10 años		
Estado actual		Observaciones		
Se encuentra en un estado muy bueno de conservación. No hay presencia de RRSS en sus alrededores o dentro. No existe señalización turística.		Fue declarado como Patrimonio Cultural del Perú, varias de las estaciones de pasajeros se encuentran declaradas como Monumento mediante, Resolución de Jefatura N° 704 del 15.09.1992. Es restaurada ya que el monumento arquitectónico ha sido restaurado por iniciativa de la Municipalidad de San Bartolomé con el apoyo de empresas privadas, instituciones que hacen posible un adecuado mantenimiento.		

CARACTERISTICAS DE LA VISITA AL RECURSO TURISTICO			
TIPO DE VISITANTE		MARCA (X)	
TURISTAS EXTRANJEROS		(X)	
TURISTAS NACIONALES		(X)	
VISITANTES LOCALES (Excursionistas)		(X)	
EPOCA PROPICIA DE VISITA AL RECURSO (se puede marcar con X, más de uno)			
MARCA (X)	Mencionar si la visita se puede realizar durante:		
(X)	Toda el año		
()	Esporádicamente – algunos meses:		
()	Fines de semana		
()	Otros (evento internacional, nacional o festividad y fecha)		
HORARIO DE VISITA: Durante los días de la semana de 8 AM – 6 PM.			
ruta de acceso al recurso		INGRESO AL RECURSO TURISTICO	
Tipo de Acceso	Terrestre	MARCA (X)	Tipo de ingreso
Medio de transporte	A pie	(X)	Libre
Tipo de vía terrestre	Asfaltado /sendero	()	Semi – Restringido (Previo Permiso)
Distancia en km./ T	0.5 km / 6 min	()	Previa presentación de boleto o ticket
Calidad del Acceso	Trocha buen estado	()	Otro:.....
ACTIVIDADES TURÍSTICAS			
Estudios e investigación y Toma de fotografías y filmaciones.			
SERVICIOS TURÍSTICOS ACTUALES			
Instalaciones Privadas:	En el Recurso	Fuera del Recurso	
Alojamiento:	-	-	
Alimentación:	-	-	
Otros Servicios Turísticos:	-	-	
Lugar de Recreación:	-	-	
Instalaciones Públicas:	-	-	
SERVICIOS COMPLEMENTARIOS:	-	-	
INFRAESTRUCTURA BASICA:	Agua Potable Luz Alcantarillado Servicios higiénicos	-	
CONDICIONES DE ACCESIBILIDAD PARA EL VISITANTE:	Ninguna		
SANEAMIENTO FISICO LEGAL			
Propiedad del Recurso:	Publico		
Administrado Por:	Municipalidad de San Bartolomé.		
DATOS DEL RESPONSABLE DEL INVENTARIO TURISTICO			
Nombre:	Bach. Ysabel Diaz Castillo		
Fecha:	24 / 11 /2019		

FICHA DE REGISTRO DE RECURSO TURISTICO				
DATOS GENERALES				
NOMBRE DEL RECURSO:	FESTIVAL DE LA TUNA		FICHA N°17	
UBICACIÓN		DATOS DE GEOREFERENCIA		
DEPARTAMENTO:	LIMA	Coordenadas	Latitud:	
PROVINCIA:	HUAROCHIRI	Geográficas (UTM)	Longitud:	
DISTRITO:	SAN BARTOLOME	Altitud (m.s.n.m)		
CLASIFICACION DEL RECURSO TURISTICO		FOTOGRAFIA ACTUAL		
Categoría:	Acontecimientos Programados			
Tipo:	Eventos			
Sub-tipo:	Festivales			
CARACTERÍSTICAS DEL RECURSO				
Descripción:	<p>El festival de la Tuna se realiza el 1er domingo de Febrero de cada año, en homenaje a la fruta principal, ya que es el sustento de ingresos económicos de la población.</p> <p>En el Festival se realizan una serie de actividades como representaciones artísticas, diversos concursos, degustación de comidas, y bebidas típicas, derivados de la tuna y penca, tallo de la planta, presentación de estampas folclóricas, etc.</p> <p>La Municipalidad del distrito de San Bartolomé, el comité de Regantes, y el Comité de Productores del distrito son los encargados de llevar a cabo este festival.</p> <p>Esta fiesta se realiza en homenaje al producto bandera del distrito, la Tuna (<i>Opuntia ficus</i>).</p>			
Ubicación respecto a otros recursos		Origen de uso		
-		-		
Estado actual		Observaciones		
<p>Se realiza el Festival de la Tuna cada año, pero en la actualidad no tiene la acogida de años tras.</p> <p>Se encuentra en un estado muy bueno de conservación.</p> <p>No hay presencia de RRSS en sus alrededores o dentro.</p>		-		

CARACTERISTICAS DE LA VISITA AL RECURSO TURISTICO			
TIPO DE VISITANTE		MARCA (X)	
TURISTAS EXTRANJEROS		()	
TURISTAS NACIONALES		(X)	
VISITANTES LOCALES (Excursionistas)		(X)	
EPOCA PROPICIA DE VISITA AL RECURSO (se puede marcar con X, más de uno)			
MARCA (X)		Mencionar si la visita se puede realizar durante:	
()		Toda el año	
(X)		Esporádicamente – algunos meses: Febrero de cada año	
()		Fines de semana	
()		Otros (evento internacional, nacional o festividad y fecha)	
HORARIO DE VISITA: Durante los días de la semana de 8 AM – 7PM.			
RUTA DE ACCESO AL RECURSO		INGRESO AL RECURSO TURISTICO	
Tipo de Acceso	Terrestre	MARCA (X)	Tipo de ingreso
Medio de transporte	A pie	(X)	Libre
Tipo de vía terrestre	Asfaltado /sendero	()	Semi – Restringido (Previo Permiso)
Distancia en km./ T	0.5 km / 6 min	()	Previa presentación de boleto o ticket
Calidad del Acceso	Trocha buen estado	()	Otro:.....
SANEAMIENTO FISICO LEGAL			
Propiedad del Recurso:		Publico	
Administrado Por:		Municipalidad de San Bartolomé, Comité de Regantes y Comité de Productores del distrito.	
DATOS DEL RESPONSABLE DEL INVENTARIO TURISTICO			
Nombre:		Bach. Ysabel Diaz Castillo	
Fecha:		24 / 11 /2019	

FICHA DE REGISTRO DE RECURSO TURISTICO				
DATOS GENERALES				
NOMBRE DEL RECURSO:	SHICRA		FICHA N°18	
UBICACIÓN		DATOS DE GEOREFERENCIA		
DEPARTAMENTO:	LIMA	Coordenadas	Latitud:	
PROVINCIA:	HUAROCHIRI	Geográficas (UTM)	Longitud:	
DISTRITO:	SAN BARTOLOME	Altitud (m.s.n.m)		
CLASIFICACION DEL RECURSO TURISTICO		FOTOGRAFIA ACTUAL		
Categoría:	Folclore			
Tipo:	Artesanías y artes			
Sub-tipo:	Indumentaria			
CARACTERÍSTICAS DEL RECURSO				
Descripción:	<p>La shicra es un bolso elaborado a base de fibra de maguey, elaborado a mano en un periodo de dos meses, dependiendo de la disponibilidad de tiempo de los artesanos.</p> <p>En la Shicra se representa diversas figuras, los cuales muchas veces representan el quehacer cotidiano de la población, o figuras geométricas de variados colores, los cuales son obtenidos de tintes naturales derivados de algunas plantas como la tara, la tiña azul, etc. El uso de este bolso en la actualidad se da en fechas importantes como las fiestas patronales y la fiesta en honor al agua.</p>			
Ubicación respecto a otros recursos		Origen de uso		
-		-		
Estado actual		Observaciones		
-		<p>Actualmente la elaboración de estos bolsos es mínima, solo algunos pobladores mayores de edad son los que elaboran esta artesanía.</p> <p>La Merced de Chaute y Arampampa son los anexos que en la actualidad conservan esta tradición, pero que actualmente se está perdiendo.</p>		

SANEAMIENTO FISICO LEGAL	
Propiedad del Recurso:	Publico
Administrado Por:	Elaborado por los pobladores de la Merced de Chaute y en menor proporción por pobladores de Arampampa.
DATOS DEL RESPONSABLE DEL INVENTARIO TURISTICO	
Nombre:	Bach. Ysabel Diaz Castillo
Fecha:	24 / 11 /2019

**Anexo C. Ficha de Jerarquización de los Recursos Turísticos del Distrito de San
Bartolomé**

Ficha de Jerarquización				N° 001
Nombre del Recurso Turístico			MIRADOR DE SAN CRISTÓBAL	
Región	Lima	Categoría	Sitios Naturales	
Provincia	Huarocharí	Tipo	Lugares Pintorescos	
Distrito	San Bartolomé	Sub Tipo	Mirador Natural	
Código	Criterio de Evaluación	Valor Asignado	Ponderación	Sub Total
A	Particularidad	1	2	2
B	Publicaciones	-	0.5	-
C	Reconocimiento	-	1.5	-
D	Estado de Conservación	2	1.5	3
E	Flujo de Turistas	2	2	4
F	Facilidades	1	1	1
G	Representatividad	1	1	1
H	Inclusión en la vista	-	0.5	-
TOTAL				11
Jerarquía			1	

Nota. Elaboración propia.

Ficha de Jerarquización (Recurso en Operación)				N° 002
Nombre del Recurso Turístico			COMPLEJO ARQUEOLÓGICO CHUCUNCUYA	
Región	Lima	Categoría	Manifestaciones Culturales	
Provincia	Huarocharí	Tipo	Sitios Arqueológicos	
Distrito	San Bartolomé	Sub Tipo	Edificaciones	
Código	Criterio de Evaluación	Valor Asignado	Ponderación	Sub Total
A	Particularidad	1	2	2
B	Publicaciones	1	0.5	0.5
C	Reconocimiento	-	1.5	-
D	Estado de Conservación	2	1.5	3
E	Flujo de Turistas	1	2	2
F	Facilidades	1	1	1
G	Representatividad	1	1	1
H	Inclusión en la vista	1	0.5	0.5
TOTAL				10
Jerarquía			1	

Nota. Elaboración propia.

Ficha de Jerarquización (Recurso en Operación)				N° 003	
Nombre del Recurso Turístico			IGLESIA MATRIZ DE SAN BARTOLOME		
Región	Lima		Categoría	Manifestaciones Culturales	
Provincia	Huarochirí		Tipo	Arquitectura y Espacios Urbanos	
Distrito	San Bartolomé		Sub Tipo	Iglesia	
Código	Criterio de Evaluación	Valor Asignado	Ponderación	Sub Total	
A	Particularidad	1	2	2	
B	Publicaciones	-	0.5	-	
C	Reconocimiento	-	1.5	-	
D	Estado de Conservación	2	1.5	3	
E	Flujo de Turistas	1	2	2	
F	Facilidades	1	1	1	
G	Representatividad	1	1	1	
H	Inclusión en la vista	1	0.5	0.5	
TOTAL				10	
Jerarquía			1		

Nota. Elaboración propia.

Ficha de Jerarquización (Recurso en Operación)				N° 004	
Nombre del Recurso Turístico			BOSQUE DE ZARATE		
Región	Lima		Categoría	Sitios Natural	
Provincia	Huarochirí		Tipo	Lugares Pintorescos	
Distrito	San Bartolomé		Sub Tipo	Bosque	
Código	Criterio de Evaluación	Valor Asignado	Ponderación	Sub Total	
A	Particularidad	4	2	8	
B	Publicaciones	4	0.5	2	
C	Reconocimiento	4	1.5	6	
D	Estado de Conservación	2	1.5	3	
E	Flujo de Turistas	6	2	12	
F	Facilidades	6	1	6	
G	Representatividad	4	1	4	
H	Inclusión en la vista	2	0.5	1	
TOTAL				42	
Jerarquía			3		

Nota. Elaboración propia.

Ficha de Jerarquización (Recurso en Operación)				N° 005	
Nombre del Recurso Turístico			PAMPA DE AMANCAES		
Región	Lima		Categoría	Sitios Natural	
Provincia	Huarochirí		Tipo	Planicies	
Distrito	San Bartolomé		Sub Tipo	Pampas	
Código	Criterio de Evaluación	Valor Asignado	Ponderación	Sub Total	
A	Particularidad	2	2	4	
B	Publicaciones	-	0.5	-	
C	Reconocimiento	-	1.5	-	
D	Estado de Conservación	2	1.5	3	
E	Flujo de Turistas	1	2	2	
F	Facilidades	-	1	-	
G	Representatividad	1	1	1	
H	Inclusión en la vista	1	0.5	0.5	
TOTAL				11	
Jerarquía			1		

Nota. Elaboración propia.

Ficha de Jerarquización (Recurso en Operación)				N° 006	
Nombre del Recurso Turístico			TÚNEL DE LOS MURCIÉLAGOS		
Región	Lima		Categoría	Realizaciones Técnicas Científicas y Artísticas Contemporáneas	
Provincia	Huarochirí		Tipo	Centro Científicos y Técnicos	
Distrito	San Bartolomé		Sub Tipo	Túneles	
Código	Criterio de Evaluación	Valor Asignado	Ponderación	Sub Total	
A	Particularidad	2	2	4	
B	Publicaciones	-	0.5	-	
C	Reconocimiento	-	1.5	-	
D	Estado de Conservación	2	1.5	3	
E	Flujo de Turistas	1	2	2	
F	Facilidades	1	1	1	
G	Representatividad	2	1	2	
H	Inclusión en la vista	2	0.5	1	
TOTAL				13	
Jerarquía			1		

Nota. Elaboración propia.

Ficha de Jerarquización (Recurso en Operación)				N° 007
Nombre del Recurso Turístico			PUENTE ALCIDEZ CARRION	
Región	Lima		Categoría	Manifestaciones Culturales
Provincia	Huarochirí		Tipo	Arquitectura y Espacios Urbanos
Distrito	San Bartolomé		Sub Tipo	Obra de Ingeniería Moderna
Código	Criterio de Evaluación	Valor Asignado	Ponderación	Sub Total
A	Particularidad	2	2	4
B	Publicaciones	1	0.5	0.5
C	Reconocimiento	-	1.5	-
D	Estado de Conservación	4	1.5	6
E	Flujo de Turistas	4	2	8
F	Facilidades	-	1	-
G	Representatividad	4	1	4
H	Inclusión en la vista	2	0.5	1
TOTAL				24
Jerarquía			2	

Nota. Elaboración propia.

Ficha de Jerarquización (Recurso en Operación)				N° 008
Nombre del Recurso Turístico			CASCADA HUACRAHUALLA	
Región	Lima		Categoría	Sitios Naturales
Provincia	Huarochirí		Tipo	Caídas de Aguas
Distrito	San Bartolomé		Sub Tipo	Cataratas o Cascadas
Código	Criterio de Evaluación	Valor Asignado	Ponderación	Sub Total
A	Particularidad	2	2	4
B	Publicaciones	-	0.5	-
C	Reconocimiento	-	1.5	-
D	Estado de Conservación	2	1.5	3
E	Flujo de Turistas	1	2	2
F	Facilidades	-	1	-
G	Representatividad	1	1	1
H	Inclusión en la vista	1	0.5	0.5
TOTAL				11
Jerarquía			1	

Nota. Elaboración propia.

Ficha de Jerarquización (Recurso en Operación)				N° 009
Nombre del Recurso Turístico			CASCADA DE ARAMPAMPA	
Región	Lima		Categoría	Sitios Naturales
Provincia	Huarochirí		Tipo	Caídas de Aguas
Distrito	San Bartolomé		Sub Tipo	Cataratas o Cascadas
Código	Criterio de Evaluación	Valor Asignado	Ponderación	Sub Total
A	Particularidad	2	2	4
B	Publicaciones	-	0.5	-
C	Reconocimiento	-	1.5	-
D	Estado de Conservación	2	1.5	3
E	Flujo de Turistas	1	2	2
F	Facilidades	-	1	-
G	Representatividad	1	1	1
H	Inclusión en la vista	1	0.5	0.5
TOTAL				11
Jerarquía			1	

Nota. Elaboración propia.

Ficha de Jerarquización (Recurso en Operación)				N° 010
Nombre del Recurso Turístico			COMPLEJO ARQUEOLÓGICO PUNTO PUNTO	
Región	Lima		Categoría	Manifestaciones Culturales
Provincia	Huarochirí		Tipo	Sitios Arqueológicos
Distrito	San Bartolomé		Sub Tipo	Edificaciones
Código	Criterio de Evaluación	Valor Asignado	Ponderación	Sub Total
A	Particularidad	1	2	2
B	Publicaciones	1	0.5	0.5
C	Reconocimiento	-	1.5	-
D	Estado de Conservación	2	1.5	3
E	Flujo de Turistas	1	2	2
F	Facilidades	1	1	1
G	Representatividad	1	1	1
H	Inclusión en la vista	1	0.5	0.5
TOTAL				10
Jerarquía			1	

Nota. Elaboración propia.

Ficha de Jerarquización (Recurso en Operación)				N° 011	
Nombre del Recurso Turístico			RIO RIMAC		
Región	Lima		Categoría	Sitios Naturales	
Provincia	Huarochirí		Tipo	Corriente de Aguas	
Distrito	San Bartolomé – Anexo Tornamesa		Sub Tipo	Rio	
Código	Criterio de Evaluación	Valor Asignado	Ponderación	Sub Total	
A	Particularidad	2	2	4	
B	Publicaciones	1	0.5	0.5	
C	Reconocimiento	-	1.5	-	
D	Estado de Conservación	2	1.5	4	
E	Flujo de Turistas	1	2	2	
F	Facilidades	1	1	1	
G	Representatividad	1	1	1	
H	Inclusión en la vista	1	0.5	0.5	
TOTAL				13	
Jerarquía			1		

Nota. Elaboración propia.

Ficha de Jerarquización (Recurso en Operación)				N° 012	
Nombre del Recurso Turístico			CAPILLA MARIA AUXILIADORA		
Región	Lima		Categoría	Manifestaciones Culturales	
Provincia	Huarochirí		Tipo	Arquitectura y Espacios Urbanos	
Distrito	San Bartolomé – Anexo de Tornamesa		Sub Tipo	Capilla	
Código	Criterio de Evaluación	Valor Asignado	Ponderación	Sub Total	
A	Particularidad	1	2	2	
B	Publicaciones	-	0.5	-	
C	Reconocimiento	-	1.5	-	
D	Estado de Conservación	2	1.5	3	
E	Flujo de Turistas	1	2	2	
F	Facilidades	2	1	2	
G	Representatividad	1	1	1	
H	Inclusión en la vista	1	0.5	0.5	
TOTAL				11	
Jerarquía			1		

Nota. Elaboración propia.

Ficha de Jerarquización (Recurso en Operación)			N° 013	
Nombre del Recurso Turístico			ESTACIÓN FERROVIARIA SAN BARTOLOMÉ	
Región	Lima		Categoría	Manifestaciones Culturales
Provincia	Huarochirí		Tipo	Lugares Históricos
Distrito	San Bartolomé		Sub Tipo	Otros
Código	Criterio de Evaluación	Valor Asignado	Ponderación	Sub Total
A	Particularidad	-	2	-
B	Publicaciones	2	0.5	1
C	Reconocimiento	4	1.5	6
D	Estado de Conservación	4	1.5	6
E	Flujo de Turistas	6	2	12
F	Facilidades	2	1	2
G	Representatividad	4	1	4
H	Inclusión en la vista	2	0.5	1
TOTAL				32
Jerarquía			2	

Nota. Elaboración propia.

Ficha de Jerarquización (Recurso en Operación)			N° 014	
Nombre del Recurso Turístico			IGLESIA MATRIZ DE MERCED DE CHAUTE	
Región	Lima		Categoría	Manifestaciones Culturales
Provincia	Huarochirí		Tipo	Arquitectura y Espacios Urbanos
Distrito	San Bartolomé – Anexo de Merced de Chaute		Sub Tipo	Iglesia
Código	Criterio de Evaluación	Valor Asignado	Ponderación	Sub Total
A	Particularidad	1	2	2
B	Publicaciones	-	0.5	-
C	Reconocimiento	-	1.5	-
D	Estado de Conservación	2	1.5	3
E	Flujo de Turistas	1	2	2
F	Facilidades	2	1	2
G	Representatividad	1	1	1
H	Inclusión en la vista	1	0.5	0.5
TOTAL				11
Jerarquía			1	

Nota. Elaboración propia.

Ficha de Jerarquización (Recurso en Operación)				N° 015	
Nombre del Recurso Turístico			PLAZA DE MERCED DE CHAUTE		
Región	Lima		Categoría	Manifestaciones Culturales	
Provincia	Huarochirí		Tipo	Arquitectura y Espacios Urbanos	
Distrito	San Bartolomé – Anexo de Merced de Chaute		Sub Tipo	Plaza	
Código	Criterio de Evaluación	Valor Asignado	Ponderación	Sub Total	
A	Particularidad	1	2	2	
B	Publicaciones	-	0.5	-	
C	Reconocimiento	-	1.5	-	
D	Estado de Conservación	2	1.5	3	
E	Flujo de Turistas	1	2	2	
F	Facilidades	2	1	2	
G	Representatividad	1	1	1	
H	Inclusión en la vista	1	0.5	0.5	
TOTAL				11	
Jerarquía			1		

Nota. Elaboración propia.

Ficha de Jerarquización (Recurso en Operación)				N° 016	
Nombre del Recurso Turístico			CASONA		
Región	Lima		Categoría	Manifestaciones Culturales	
Provincia	Huarochirí		Tipo	Arquitectura y Espacios Urbanos	
Distrito	San Bartolomé – Anexo de Merced de Chaute		Sub Tipo	Casona	
Código	Criterio de Evaluación	Valor Asignado	Ponderación	Sub Total	
A	Particularidad	1	2	2	
B	Publicaciones	-	0.5	-	
C	Reconocimiento	-	1.5	-	
D	Estado de Conservación	2	1.5	3	
E	Flujo de Turistas	1	2	2	
F	Facilidades	2	1	2	
G	Representatividad	1	1	1	
H	Inclusión en la vista	1	0.5	0.5	
TOTAL				11	
Jerarquía			1		

Nota. Elaboración propia.

Anexo D. Instrumento – Ficha de Establecimientos en la Comunidad Campesina de San

Bartolomé

ESTABLECIMIENTOS		
Nombre:	ROSITA	BENJAMIN
Categoría:	Alojamiento	Alojamiento
Tipo:	Pensión	Posada
Datos de Identificación Comercial:	Telf. 786 - 4093	Telf. 244 - 0158
Dirección:	Jr. Granados - San Bartolomé.	Av. Lima N° 196. San Bartolomé.
Características		
N° de Habitantes:	4 Habitaciones	5 Habitaciones
N° de Plazas:	4 Habitaciones dobles	1 Habitación matrimonial 4 Habitaciones dobles
N° de Baños Privados:	4 baños (1 por habitación)	2 baños comunes
Precio de Habitaciones Matrimonial:		S/ 20 - S/. 25 por noche
Precio de habitaciones doble:	S/. 15 por noche	S/. 15 - S/. 20 por noche
Restaurant		
Especialidad	Caldo de Gallina, Seco de Cabrito, Pachamanca, Caldo de Carnero y Cuy Chactado.	
Horario de Atención:	DE 6 AM - 8 PM todos los días.	De 6 AM - 4 PM todos los días.
N° de Pisos:		1 en un área aprox de 9000 m ²
N° de Mesas:	3	
Capacidad de Personas:	10	
Precio de la carta:	Desayuno: S/. 4 Menú: S/. 6 Platos típicos / extras: S/. 8 - S/.12 Obs. Se prestan servicios de alimentación solo para los usuarios alojados.	

Ficha de Infraestructura del Comunidad Campesina de San Bartolomé

ESTABLECIMIENTOS		
Nombre:	MARITZA	FLORENCIA
Categoría:	Alojamiento	Alojamiento
Tipo:	Pensión	Posada
Datos de Identificación Comercial:	Telf. 88181138	Telf. 244 - 0158
Dirección:	Av. Lima 205, Jr. Granados - San Bartolomé.	Av. Lima N° 196. San Bartolomé.
Características		
N° de Habitantes:	4 Habitaciones	2 Habitaciones
N° de Plazas:	4 Habitaciones dobles	1 Habitación matrimonial 1 Habitación doble
N° de Baños Privados:	4 baños (1 por habitación)	1 baño común
Precio de Habitaciones Matrimonial:		S/ 20 - S/. 25 por noche
Precio de habitaciones doble:	S/. 15 por noche	S/. 15 - S/. 20 por noche
Restaurant		
Especialidad	Caldo de Gallina, Seco de Cabrito, Pachamanca, Caldo de Carnero y Cuy Chactado.	
Horario de Atención:	DE 6 AM - 8 PM todos los días.	De 6 AM – 4 PM todos los días.
N° de Pisos:		1 en un área aprox de 9000 m ²
N° de Mesas:	3	
Capacidad de Personas:	10	
Precio de la carta:	Desayuno: S/. 4 Menú: S/. 6 Platos típicos / extras: S/. 8 - S/.12 Obs. Se prestan servicios de alimentación solo para los usuarios alojados.	

Ficha de Infraestructura del Comunidad Campesina de San Bartolomé

ESTABLECIMIENTOS		
Nombre:	SAN BARTOLITO	JAZMÍN
Categoría:	Alimentación	Alimentación
Tipo:	Restaurant	Jugueria
Datos de Identificación Comercial:	Telf. 930579426	Telf. -
Dirección:	Plaza Campell N° 100. San Bartolomé.	Plaza Campell N° 101. San Bartolomé.
Características		
Especialidad	Caldo de Gallina, Seco de Cabrito, Pachamanca y Cuy con Maní.	Jugos, infusiones y Sandwinch.
Horario de Atención:	De 9 AM - 11 PM (L - V) DE 6 AM - 11 PM (Sábados)	De 6 AM - 4 PM todos los días.
N° de mesa:	8 Mesas	3 Mesas
Capacidad de Personas:	25 Aprox	12 Aprox
N° de Pisos:	1 en un área aprox de 30 m ²	1 en un área aprox de 24 m ²
Menaje	20 platos principales, 20 platos hondos y 30 vasos.	12 Jarras, 24 vasos y 24 platos pequeños
Precio de la Carta:	Desayuno: S/. 4 Menú: S/. 6 Platos especiales de S/. 8 - S/.12	Desayuno: S/. 4 Jugos: S/. 5 - S/.8

Ficha de Infraestructura del Comunidad Campesina de San Bartolomé

ESTABLECIMIENTOS		
Nombre:	RINA	PEÑONCITO
Categoría:	Alimentación	Alimentación
Tipo:	Restaurant	Restaurant
Datos de Identificación Comercial:	Telf. -	Telf. 244 - 0110
Dirección:	Av. Alfonso Ugarte N° 122. San Bartolomé.	Av. Alfonso Ugarte N° 196. San Bartolomé.
Características		
Especialidad	Platos Criollos, Lomo Saltado, Caldo de Gallina y Chifa.	Platos típicos: Caldo de Gallina, Caldo de Carnero Seco de Cabrito, Pachamanca y Cuy con Maní.
Horario de Atención:	De 5 PM - 9 PM todos los días.	De 7 AM - 9PM todos los días.
N° de mesa:	4 Mesas	2 Mesas
Capacidad de Personas:	16 Aprox	8 Aprox
N° de Pisos:	1 en un área aprox de 14 m ²	1 en un área aprox de 10 m ²
Menaje	16 platos principales, 16 platos hondos, 16 vasos, 16 tenedores y 16 cucharas.	12 platos principales, 12 platos hondos, 12 tenedores, 12 cucharas y 12 vasos.
Precio de la Carta:	De S/. 5 - S/.8	Menú: S/. 6 Platos típicos / extras: S/. 8 - S/.10

ESTABLECIMIENTOS		
Nombre:	CARMEN	CARDINA
Categoría:	Alimentación	Alimentación
Tipo:	Restaurant	Restaurant
Datos de Identificación Comercial:	Telf. 779 - 3636	Telf. -
Dirección:	Psje. Colon N° 112. San Bartolomé.	Av. Alfonso Ugarte N° 110. San Bartolomé.
Características		
Especialidad	Platos típicos: Caldo de Gallina, Seco de Cabrito, Pachamanca y Cuy con Maní.	Platos típicos: Caldo de Gallina, Caldo de Carnero Seco de Cabrito, Pachamanca y Cuy con Maní.
Horario de Atención:	De 7 AM - 9 PM todos los días.	De 6 AM - 7 PM todos los días.
N° de mesa:	5 Mesas	3 Mesas
Capacidad de Personas:	20 Aprox	12 Aprox
N° de Pisos:	1 en un área aprox de 27 m ²	1 en un área aprox de 23 m ²
Menaje	22 platos principales, 22 platos hondos, 20 vasos, 25 tenedores y 25 cucharas.	12 platos principales, 12 platos hondos, 12 tenedores, 12 cucharas y 15 vasos.
Precio de la Carta:	Desayuno: S/. 4 Menú: S/. 6 Platos típicos / extras: S/. 8 - S/.12	Desayuno: S/. 4 Menú: S/. 6 Platos típicos / extras: S/. 8 - S/.12

ESTABLECIMIENTOS		
Nombre:	OLGUITA	YELVI
Categoría:	Alimentación	Esparcimiento
Tipo:	Restaurant - Bar	Bar
Datos de Identificación Comercial:	Telf. -	Telf. -
Dirección:	Av. Alfonso Ugarte N° 118. San Bartolomé.	Av. Alfonso Ugarte N° 197. San Bartolomé.
Características		
Especialidad	Platos típicos: Caldo de Gallina, Caldo de Carnero Seco de Cabrito, Pachamanca y Cuy con Maní.	Bebidas y Gaseosas.
Horario de Atención:	De 6 AM - 7 PM todos los días.	De 6 AM - 10 PM todos los días.
N° de mesa:	3 Mesas	2 Mesas
Capacidad de Personas:	12 Aprox	8 Aprox
N° de Pisos:	1 en un área aprox de 23 m ²	1 en un área aprox de 14 m ²
Menaje	12 platos principales, 12 platos hondos, 16 tenedores y 16 cucharas y 20 vasos.	20 vasos.
Precio de la Carta:	Desayuno: S/. 4 Menú: S/. 6 Platos típicos / extras: S/. 8 - S/.12	

Ficha de Infraestructura del Comunidad Campesina de Tornamesa

ESTABLECIMIENTOS		
Nombre:	EI VALLECITO	LAS VEGAS
Categoría:	Alimentación	Alimentación
Tipo:	Restaurant	Jugueria
Datos de Identificación Comercial:	Telf. 96413463	Telf. -
Dirección:	Carretera Central Km. 56.5 Anexo Tornamesa Distrito San Bartolomé.	
Características		
Especialidad	Caldo de Gallina, Seco de Cabrito, Pachamanca, Caldo de Carnero y Cuy Chactado.	Jugos, infusiones y Sandwinch.
Horario de Atención:	DE 6 AM - 11 PM todos los días.	De 6 AM - 4 PM todos los días.
Nº de mesa:	13 Mesas	3 Mesas
Capacidad de Personas:	48 Aprox	12 Aprox
Nº de Pisos:	1 en un área aprox de 74 m ²	1 en un área aprox de 24 m ²
Menaje	50 platos principales, 50 platos hondos, 50 tenedores y 50 cucharas y 50 vasos.	12 Jarras, 24 vasos y 24 platos pequeños.
Precio de la Carta:	Desayuno: S/. 4 Menú: S/. 6 Cena: S/. 7 Platos especiales de S/. 8 - S/.12	Desayuno: S/. 4 Jugos: S/. 5 - S/.8

ESTABLECIMIENTOS		
Nombre:	Campestre Municipal San Bartolomé	Don José
Categoría:	Alojamiento	Alojamiento
Tipo:	Camping	Camping
Datos de Identificación Comercial:	Telf. 244 - 0020	Telf. 93416667
Dirección:	Carretera Central Km. 56.5 Anexo Tornamesa Distrito San Bartolomé.	Carretera Central Km. 56 Anexo Tornamesa Distrito San Bartolomé.
Características		
N° de Habitantes:	4 Habitaciones	
N° de Plazas:	4 Habitaciones dobles.	
N° de Baños Privados:	4 baños (1 por habitación)	2 baños
Precio de Habitaciones Matrimonial:		
Precio de habitaciones doble:	S/. 15 por noche	
Restaurant		
Especialidad	Caldo de Gallina, Seco de Cabrito, Pachamanca, Caldo de Carnero y Cuy Chactado.	
Horario de Atención:	DE 6 AM - 8 PM todos los días.	De 6 AM - 4 PM todos los días.
N° de Pisos:	1 en un área aprox de 10 772 m ²	1 en un área aprox de 9000 m ²
N° de Mesas:	30 Mesas	
Capacidad de Personas:	200 Aprox	
Precio de la carta:	Desayuno: S/. 4 Menú: S/. 6 Platos típicos / extras: S/. 8 - S/.12 Obs. Se prestan servicios de alimentación solo para los usuarios alojados. Tarifas de Grupos: Grupos de 3 Pers: Aprox S/. 5	

ESTABLECIMIENTOS		
Nombre:	La Casa de los Titiriteros	Mil estrellas
Categoría:	Alojamiento	Alojamiento
Tipo:	Camping	Camping
Datos de Identificación Comercial:	Telf. 986564343	Telf. 962014848
Dirección:	Antigua Carretera Central Km. 56. Anexo Tomamesa Distrito San Bartolomé.	Carretera Central Km. 56 Anexo Tomamesa Distrito San Bartolomé.
Características		
N° de Habitantes:	4 Habitaciones	5 Habitaciones
N° de Plazas:	4 Habitaciones dobles	4 Habitaciones dobles 1 Litera
N° de Baños Privados:	4 baños (1 por habitación)	5 baños
Precio de Habitaciones Matrimonial:	S/. 25 por noche	S/. 48 por noche
Precio de habitaciones doble:	S/. 15 por noche	S/. 38 por noche
Otros		
		Cocina Común Zona de juegos Pesca
Horario de Atención:	DE 6 AM - 8 PM todos los días.	De 6 AM - 4 PM todos los días.
N° de Pisos:	1 en un área aprox de 10 772 m ²	1 en un área aprox de 9000 m ²
N° de Mesas:	-	-
Capacidad de Personas:	-	-
Precio de la carta:	-	-

Ficha de Infraestructura del Comunidad Campesina de Merced de Chaute

ESTABLECIMIENTOS		
Nombre:	MARIA	HILDA
Categoría:	Alimentación	Alimentación
Tipo:	Restaurant	Restaurant
Datos de Identificación Comercial:	Telf. -	Telf.-
Dirección:	Av. Miguel Grau. La Merced de Chaute, Distrito San Bartolomé.	Av. San Martín. La Merced de Chaute, Distrito San Bartolomé.
Características		
Especialidad	Seco de Cabrito, Pachamanca y Cuy con Maní.	Seco de Cabrito, Pachamanca, Cuy con Maní y Mazamoras.
Horario de Atención:	De 8 AM - 8 PM todos los días.	De 7 AM - 8 PM todos los días.
Nº de mesa:	4 Mesas	2 Mesas
Capacidad de Personas:	20 Aprox	8 Aprox
Nº de Pisos:	1 en un área aprox de 30 m ²	1 en un área aprox de 20 m ²
Menaje	20 platos principales, 20 platos hondos, 20 tenedores, 20 cucharas y 25 vasos.	8 platos principales, 8 platos hondos, 8 tenedores, 8 cucharas y 8 vasos.
Precio de la Carta:	Menú: S/. 5 Platos especiales de S/. 6 - S/.8	Menú: S/. 5 Platos especiales de S/. 6 - S/.8

Anexo E. Instrumento – Encuesta a Visitantes

Objetivo	N°	%	Batería de Preguntas
Identificar el perfil del visitante que recorre el distrito de San Bartolomé, Provincia de Huarochirí - Lima.	15	100.00	Género
			Edad
			Lugar de procedencia
			¿Cuál fue el medio de búsqueda de información antes de realizar el viaje?
			¿Cuál fue el tipo de búsqueda de información?
			¿Cómo fue organizada su visita al distrito de San Bartolomé?
			¿Cuál fue el motivo de su visita al distrito de San Bartolomé?
			¿Cuántas veces ha visitado el distrito de San Bartolomé?
			¿Ha visitado el distrito en alguna otra temporada del año?
			¿Cuánto fue el gasto por día durante la visita al distrito de San Bartolomé? (por persona)
			¿Cuál fue el medio de transporte que utilizó para llegar al lugar?
			¿Cuánto tiempo estuvo en el lugar visitado?
			¿Con que grupo vino al lugar visitado?
			¿Cuál fue el tipo de alojamiento que utilizó en el distrito?
			¿Qué recursos turísticos dentro del distrito fueron los que despertaron mayor interés para realizar su visita?
			¿En su visita al distrito encontró alguna caseta o personal capacitado que le brinde información?
¿Qué actividades realizó dentro del distrito?			
¿Recomendaría los lugares visitados del distrito de San Bartolomé a sus familiares o amigos?			
Total	15	100.00	

Nota. Elaboración propia.

Anexo F. Validación del Instrumento

Certificado de Validez de Experto 1

CARTILLA DE VALIDACION DE EXPERTOS

Cuestionario I

Título de la investigación: "EVALUACION DE LOS RECURSOS TURISTICOS PARA DIVERSIFICAR LA OFERTA TURISTICA DEL DISTRITO DE SAN BARTOLOME, PROVINCIA HUAROCHIRI – LIMA"

Autor del Instrumento: Bach. Ysabel Veronica Diaz Castillo

Este cuestionario está dirigido a los visitantes del Nacional y/o Extranjero que llegan al distrito de San Bartolomé, Provincia Huarochirí – Lima.

Evalúe las preguntas de la cartilla de validación de expertos marcando con un aspa en "SI" si está de acuerdo con los ítems establecidos en el cuestionario II o "NO" si está en desacuerdo, en caso sea la última por favor especifique sus observaciones.

Nº	PREGUNTAS	APRECIA		OBSERVACIONES
		SI	NO	
1.	¿El instrumento de recolección de datos esta formulado con lenguaje apropiado y comprensible?	X		
2.	¿El instrumento de medición cumple con el diseño adecuado?	X		
3.	¿La Redacción de los campos son con sentido coherente?	X		
4.	¿El instrumento de recolección de datos tiene relación con el título de la investigación?	X		
5.	¿El instrumento de recolección de datos facilitara el logro de los objetivos de la investigación?	X		
6.	¿El instrumento de recolección de datos se relaciona con la(s) variable(s) de estudio?	X		
7.	¿Del instrumento de medición, son entendibles las alternativas de respuesta?	X		
8.	¿Las preguntas del instrumento de recolección de datos facilitara el análisis y el procesamiento de los datos?	X		
9.	¿el instrumento de recolección de datos tiene una presentación ordenada?	X		
10.	¿el instrumento de medición será accesible a la población sujeto de estudio?	X		


Evaluado por:

1.1 Nombres y Apellidos: MARLITT FLORINDA NAUPAY VEGA

1.2 Grado Académico: Dña. INGENIERIA AMBIENTAL

1.3 Institución donde labora: ENPG - UNFV

1.4 Cargo actual: DOCENTE

1.5. Lugar y fecha validación: LIMA 12-03-2020 1.6 Firma: 

Fuente. Elaboración Propia

Certificado de Validez de Experto 2

CARTILLA DE VALIDACION DE EXPERTOS

Cuestionario I

Título de la investigación: “EVALUACION DE LOS RECURSOS TURISTICOS PARA DIVERSIFICAR LA OFERTA TURISTICA DEL DISTRITO DE SAN BARTOLOME, PROVINCIA HUAROCHIRI – LIMA”

Autor del Instrumento: Bach. Ysabel Veronica Diaz Castillo

Este cuestionario está dirigido a los visitantes del Nacional y/o Extranjero que llegan al distrito de San Bartolomé, Provincia Huarochirí – Lima.

Evalué las preguntas de la cartilla de validación de expertos marcando con un aspa en “SI” si está de acuerdo con los ítems establecidos en el cuestionario II o “NO” si está en desacuerdo, en caso sea la última por favor especifique sus observaciones.

N°	PREGUNTAS	APRECIA		OBSERVACIONES
		SI	NO	
1.	¿ El instrumento de recolección de datos esta formulado con lenguaje apropiado y comprensible?	X		
2.	¿El instrumento de medición cumple con el diseño adecuado?	X		
3.	¿La Redacción de los campos son con sentido coherente?	X		
4.	¿El instrumento de recolección de datos tiene relación con el título de la investigación?	X		
5.	¿El instrumento de recolección de datos facilitara el logro de los objetivos de la investigación?	X		
6.	¿El instrumento de recolección de datos se relaciona con la(s) variable(s) de estudio?	X		
7.	¿Del instrumento de medición, son entendibles las alternativas de respuesta?	X		
8.	¿Las preguntas del instrumento de recolección de datos facilitara el análisis y el procesamiento de los datos?	X		
9.	¿el instrumento de recolección de datos tiene una presentación ordenada?	X		
10.	¿el instrumento de medición será accesible a la población sujeto de estudio?	X		

Evaluado por:

1.1 Nombres y Apellidos: AYLAS HUMOREDA, MARIA DEL CARMEN

1.2 Grado Académico: MAESTRO

1.3 Institución donde labora: UNPU - HUAROCHIRI

1.4 Cargo actual: DOCENTE

1.5 Lugar y fecha validación: 13.03.2020 1.6 Firma: [Firma]

Fuente. Elaboración Propia

Certificado de Validez de Experto 3

CARTILLA DE VALIDACION DE EXPERTOS

Cuestionario I

Título de la investigación: “EVALUACION DE LOS RECURSOS TURISTICOS PARA DIVERSIFICAR LA OFERTA TURISTICA DEL DISTRITO DE SAN BARTOLOME, PROVINCIA HUAROCHIRI – LIMA”

Autor del Instrumento: Bach. Ysabel Veronica Diaz Castillo

Este cuestionario está dirigido a los visitantes del Nacional y/o Extranjero que llegan al distrito de San Bartolomé, Provincia Huarochirí – Lima.

Evalué las preguntas de la cartilla de validación de expertos marcando con un aspa en “SI” si está de acuerdo con los ítems establecidos en el cuestionario II o “NO” si está en desacuerdo, en caso sea la última por favor especifique sus observaciones.

Nº	PREGUNTAS	APRECIA		OBSERVACIONES
		SI	NO	
1.	¿ El instrumento de recolección de datos esta formulado con lenguaje apropiado y comprensible?	X		
2.	¿El instrumento de medición cumple con el diseño adecuado?	X		
3.	¿La Redacción de los campos son con sentido coherente?	X		
4.	¿El instrumento de recolección de datos tiene relación con el título de la investigación?	X		
5.	¿El instrumento de recolección de datos facilitara el logro de los objetivos de la investigación?	X		
6.	¿El instrumento de recolección de datos se relaciona con la(s) variable(s) de estudio?	X		
7.	¿Del instrumento de medición, son entendibles las alternativas de respuesta?	X		
8.	¿Las preguntas del instrumento de recolección de datos facilitara el análisis y el procesamiento de los datos?	X		
9.	¿el instrumento de recolección de datos tiene una presentación ordenada?	X		
10.	¿el instrumento de medición será accesible a la población sujeto de estudio?	X		

Evaluado por:

1.1 Nombres y Apellidos: Aldo Juan Sambval


1.2 Grado Académico: Dr. Medio Ambiente y Desarrollo Sostenible

1.3 Institución donde labora: UNFV

1.4 Cargo actual: Docente Responsable de Ing. EN Ecoturismo

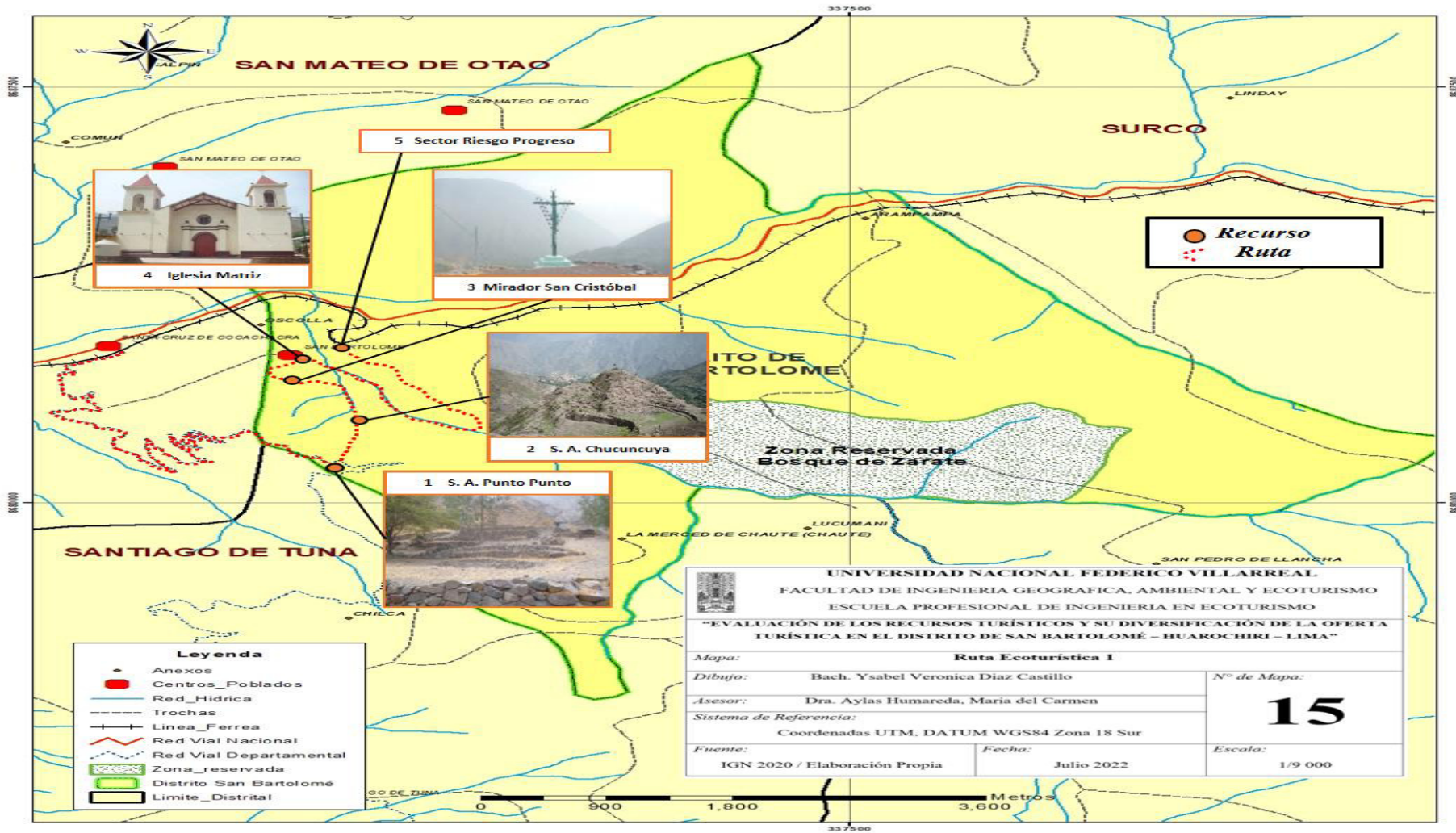
1.5. Lugar y fecha validación: LIMA, 12-03-2020

1.6 Firma:

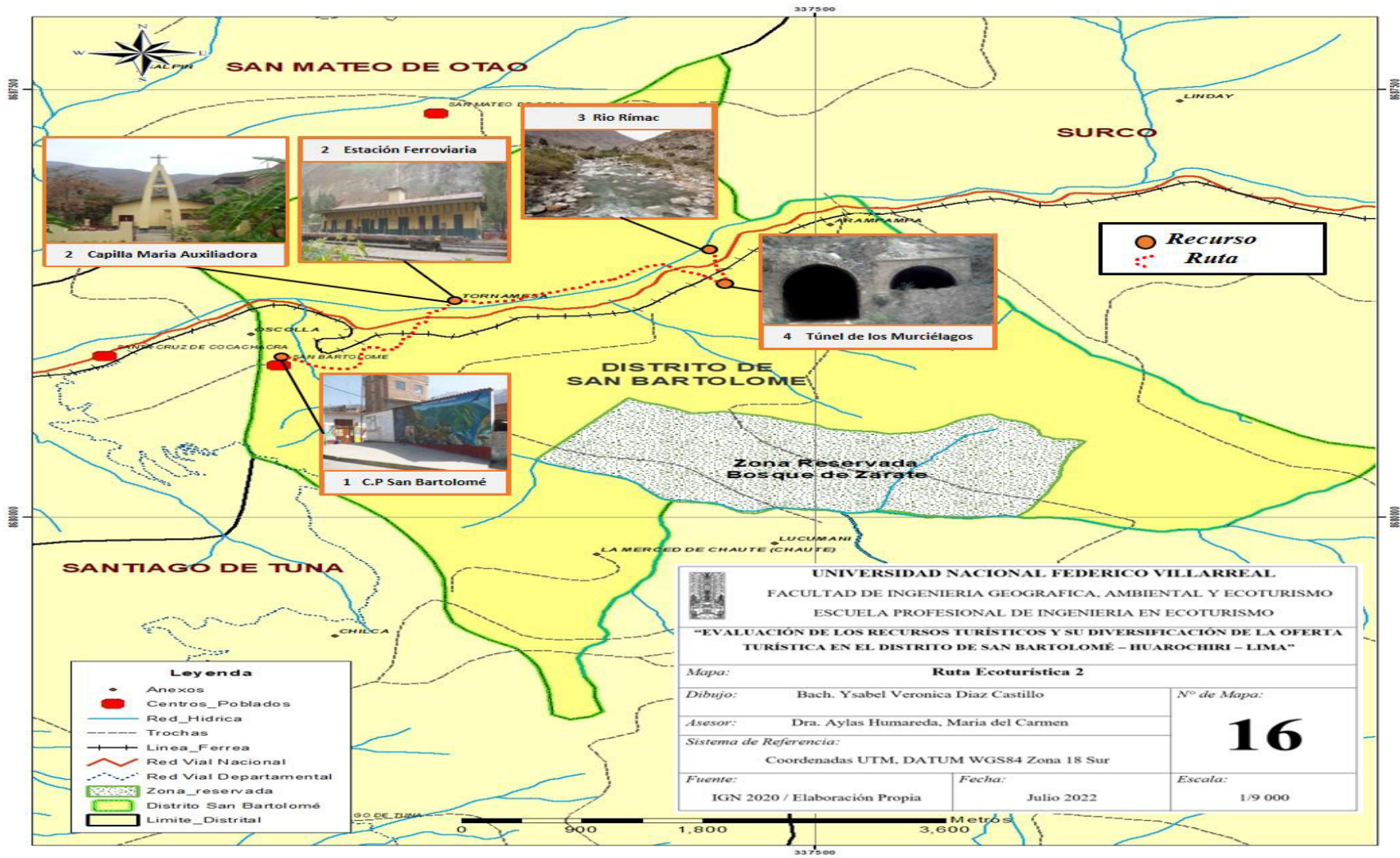


Anexo G. Mapas de Rutas Ecoturísticas

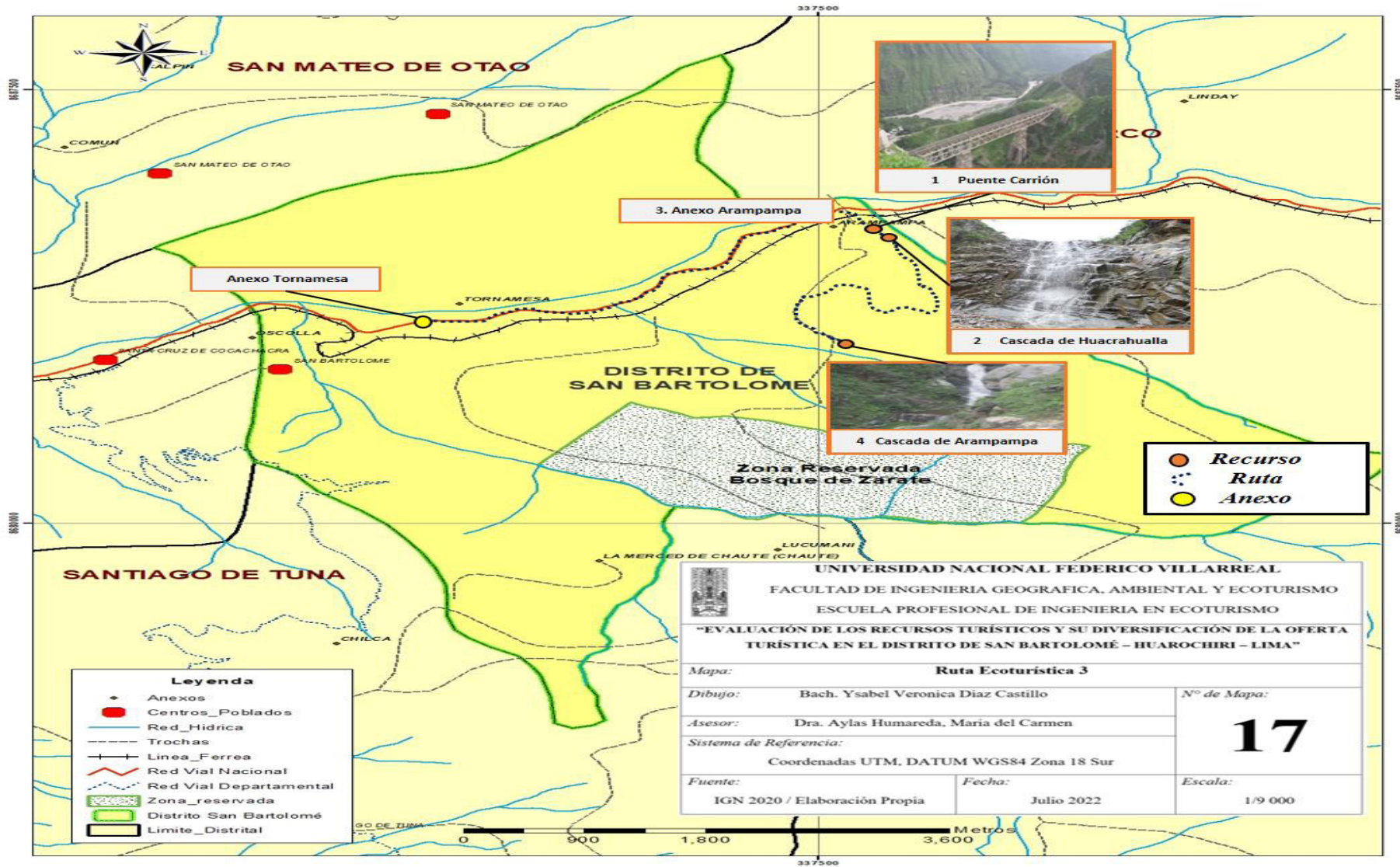
Mapa de Ruta Ecoturística 1



Mapa de Ruta Ecoturística 2



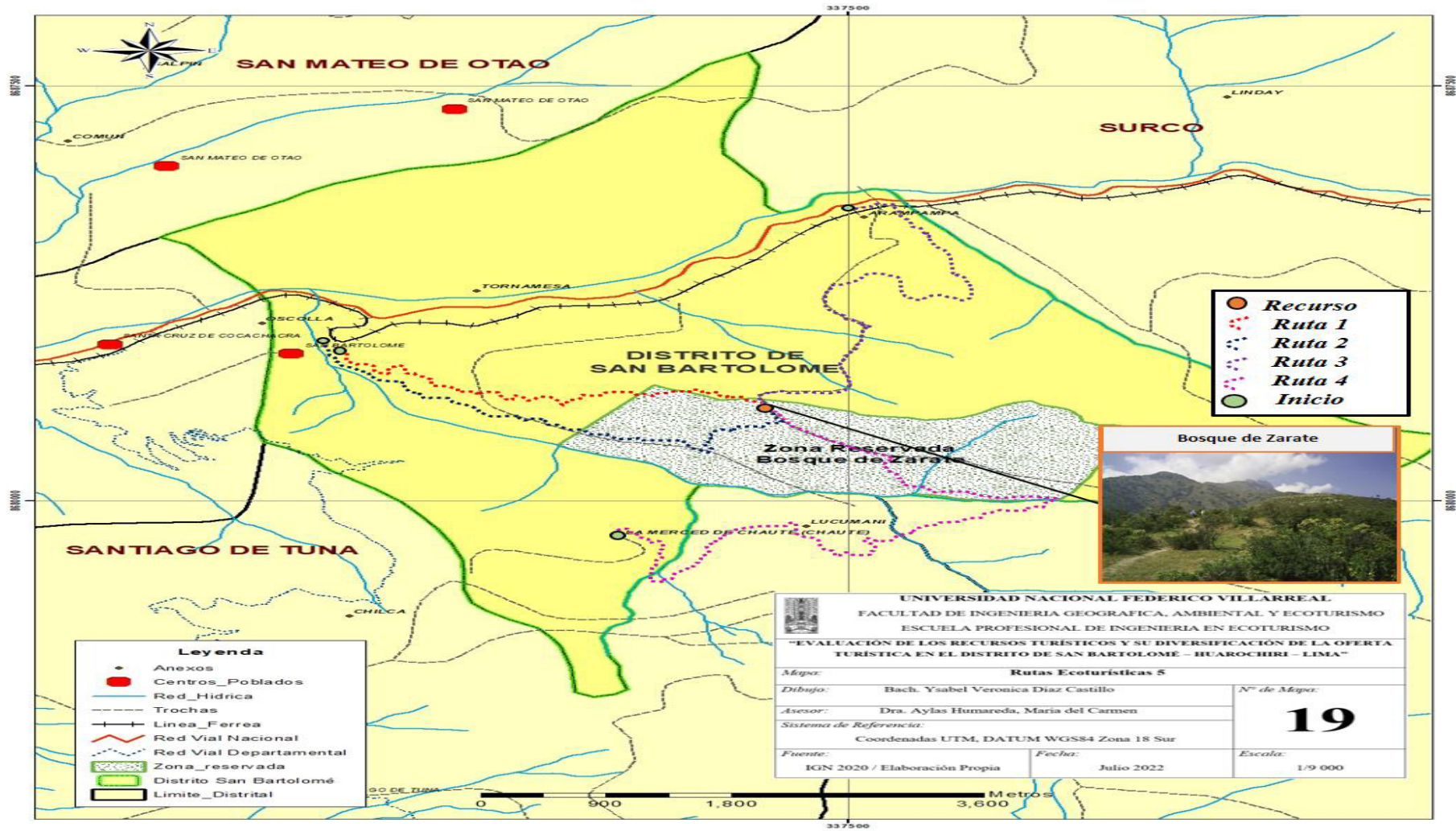
Mapa de Ruta Ecoturística 3



Mapa de Ruta Ecoturística 4



Mapa de Ruta Ecoturística 5



● Recurso
⋯ Ruta 1
⋯ Ruta 2
⋯ Ruta 3
⋯ Ruta 4
○ Inicio



UNIVERSIDAD NACIONAL FEDERICO VILLARREAL
 FACULTAD DE INGENIERIA GEOGRAFICA, AMBIENTAL Y ECOTURISMO
 ESCUELA PROFESIONAL DE INGENIERIA EN ECOTURISMO
 "EVALUACION DE LOS RECURSOS TURISTICOS Y SU DIVERSIFICACION DE LA OFERTA TURISTICA EN EL DISTRITO DE SAN BARTOLOME - HUARACHIRI - LIMA"

Rutas Ecoturísticas 5

Mapa: _____
 Dibujo: Bach. Ysabel Veronica Diaz Castillo
 Asesor: Dra. Aylas Humareda, Maria del Carmen
 Sistema de Referencia: Coordenadas UTM, DATUM WGSS4 Zona 18 Sur
 Fuente: IGN 2020 / Elaboración Propia
 Fecha: Julio 2022
 N° de Mapas: **19**
 Escala: 1/9 000

Leyenda


- Anexos
- Centros_Poblados
- Red_Hidrica
- - - Trochas
- Linea_Ferrea
- Red Vial Nacional
- Red Vial Departamental
- ▨ Zona_reservada
- ▭ Distrito San Bartolomé
- ▭ Limite_Distrital

Anexo H. Panel Fotográfico


DISTRITO DE SAN BARTOLOMÉ



Visita para solicitar de información a la municipalidad de San Bartolomé



Principal ingreso al distrito



ANEXO MERCED DE CHAUTE



Principal ingreso al distrito



Alrededores del anexo Merced de Chaute

ANEXO TORNAMESA







Principal ingreso al distrito



Alrededores del Anexo de Tornamesa

VISITA A LOS RECURSOS TURÍSTICOS





FESTIVIDAD DE LA TUNA



