



**FACULTAD DE INGENIERÍA GEOGRÁFICA, AMBIENTAL Y ECOTURISMO**

IDENTIFICACIÓN DE ATRACTIVOS TURÍSTICOS UTILIZANDO COMO BASE EL  
PROYECTO DEL SISTEMA GEORREFERENCIADO DEL DATO DE DOMICILIO EN  
CHIMBAN – CHOTA – CAJAMARCA

**Línea de investigación:**

**Ciudades sostenibles**

Trabajo de suficiencia profesional para optar el título profesional de Ingeniera en  
Ecoturismo

**Autora:**

Traviezo Malasquez, Cynthia Limheidy

**Asesor:**

Sánchez Paredes, César Alberto  
(ORCID: 0000-0003-1136-5403)

**Jurado:**

Naupay Vega, Marlitt Florinda

Nizana Espinoza, Victor Raul

Miranda Jara, Angelica

**Lima - Perú**

**2023**



# IDENTIFICACIÓN DE ATRACTIVOS TURÍSTICOS UTILIZANDO COMO BASE EL PROYECTO DEL SISTEMA GEORREFERENCIADO DEL DATO DE DOMICILIO EN CHIMBAN – CHOTA – CAJAMARCA

## INFORME DE ORIGINALIDAD

16%

INDICE DE SIMILITUD

16%

FUENTES DE INTERNET

4%

PUBLICACIONES

7%

TRABAJOS DEL ESTUDIANTE

## FUENTES PRIMARIAS

1	<a href="https://cdn.www.gob.pe">cdn.www.gob.pe</a> Fuente de Internet	3%
2	<a href="https://pt.scribd.com">pt.scribd.com</a> Fuente de Internet	1%
3	<a href="https://repositorio.unfv.edu.pe">repositorio.unfv.edu.pe</a> Fuente de Internet	1%
4	<a href="https://www.redalyc.org">www.redalyc.org</a> Fuente de Internet	1%
5	<a href="https://www.buenastareas.com">www.buenastareas.com</a> Fuente de Internet	1%
6	<a href="https://pdfcoffee.com">pdfcoffee.com</a> Fuente de Internet	1%
7	<a href="https://repositorio.unicordoba.edu.co">repositorio.unicordoba.edu.co</a> Fuente de Internet	1%
8	<a href="https://www.coursehero.com">www.coursehero.com</a> Fuente de Internet	<1%



Universidad Nacional  
**Federico Villarreal**

**VRIN** | VICERRECTORADO  
DE INVESTIGACIÓN

## **FACULTAD DE INGENIERÍA GEOGRÁFICA, AMBIENTAL Y ECOTURISMO**

### **IDENTIFICACIÓN DE ATRACTIVOS TURÍSTICOS UTILIZANDO COMO BASE EL PROYECTO DEL SISTEMA GEORREFERENCIADO DEL DATO DE DOMICILIO EN CHIMBAN – CHOTA – CAJAMARCA**

#### **Línea de investigación:**

Ciudades Sostenibles

Trabajo de suficiencia profesional para optar el título profesional de Ingeniera en Ecoturismo

#### **Autora:**

Traviezo Malasquez, Cynthia Limheidy

#### **Asesor:**

Sánchez Paredes, César Alberto

ORCID: 0000-0003-1136-5403

#### **Jurado:**

Naupay Vega, Marlitt Florinda

Nizana Espinoza, Victor Raul

Miranda Jara, Angelica

Lima – Perú

2023

## ÍNDICE

	<b>Pág.</b>
RESUMEN.....	8
ABSTRAC .....	9
I. INTRODUCCIÓN .....	10
1.1 Trayectoria del Autor .....	12
1.2 Descripción de la Institución.....	13
1.2.1 Misión y Visión del Instituto.....	14
1.3 Organigrama de la Institución .....	15
1.3.1 Organigrama Estructural del Registro Nacional de Identificación y Estado Civil.....	15
1.3.2 Organigrama del Área de Desempeño del Autor .....	16
1.4 Áreas y funciones desempeñadas.....	17
1.5 Objetivos .....	17
1.5.1 Objetivo General: .....	17
1.5.2 Objetivos específicos: .....	17
II. DESCRIPCIÓN DE UNA ACTIVIDAD ESPECÍFICA .....	18
2.1 Precedente .....	19
2.2 Marco conceptual .....	19
2.3 Metodología .....	21
2.4 Descripción del proyecto.....	22
2.5 Procedimiento de trabajo.....	22
2.6 Análisis de datos .....	24
2.6.1 Fase de estandarización cartográfica con fines registrales del dato domicilio. ....	24
2.6.2 Resultados .....	28
III. APORTES MÁS DESTACABLES AL INSTITUTO .....	49
IV. CONCLUSIONES .....	50
V. RECOMENDACIONES .....	52
VI. REFERENCIAS .....	53
VII. ANEXOS.....	54

## ÍNDICE DE FIGURAS

	Pág.
<b>Figura 1</b> Organigrama Estructural de la Institución.....	15
<b>Figura 2</b> Organigrama de área de desempeño .....	16
<b>Figura 3</b> Limite distrital y ámbito urbano de Chimban .....	30
<b>Figura 4</b> Distrito de Chimban, Zona Urbana .....	34
<b>Figura 5</b> Shapefile de Centros Poblados de Chimban .....	34
<b>Figura 6</b> Mapa de centros poblados del distrito de Chimban.....	35
<b>Figura 7</b> Manzana centro poblado urbano de Chimban.....	36
<b>Figura 8</b> Vías de centro poblado urbano de Chimban.....	36
<b>Figura 9</b> Plano de servicios del distrito de Chimban capital .....	37
<b>Figura 10</b> Género .....	40
<b>Figura 11</b> ¿Considera que el distrito de Chimban cuenta con recursos turísticos que deberían ser promocionados?.....	40
<b>Figura 12</b> ¿Considera que el distrito de Chimban tiene servicios de transporte de calidad y seguridad para los turistas? .....	41
<b>Figura 13</b> ¿Qué temporada considera para visitar el distrito de Chimban?.....	42
<b>Figura 14</b> ¿Considera que el distrito de Chimban cuenta con servicios de restaurantes y/o bodegas que cumplen con sus expectativas? .....	43
<b>Figura 15</b> ¿Qué tipo de turismo cree que se podría realizar en el distrito de Chimban? .....	44
<b>Figura 16</b> ¿A través de qué medio de comunicación se puede dar conocimiento sobre los recursos turísticos que puede visitar en el distrito de Chimban?.....	45
<b>Figura 17</b> ¿En época electoral en cuanto cree usted que aumenta la población en visitar el distrito de Chimban?.....	46
<b>Figura 18</b> ¿Cuál cree usted que es el motivo principal de que el distrito de Chimban no sea potencialmente turístico? .....	47
<b>Figura 19</b> ¿Recomendaría que visiten el distrito de Chimban?.....	48
<b>Figura 20</b> Centro poblado Chimban .....	54
<b>Figura 21</b> Centro poblado La Caldera .....	54
<b>Figura 22</b> Centro poblado Chucucerca .....	55
<b>Figura 23</b> Centro poblado Mojón .....	55
<b>Figura 24</b> Centro poblado Chontas: Recopilando información de atractivos turísticos.....	56
<b>Figura 25</b> Centro Poblado Santa Rosa .....	56
<b>Figura 26</b> Centro poblado San José.....	57

<b>Figura 27</b> <i>Centro poblado Pande</i> .....	57
<b>Figura 28</b> <i>Centro poblado Minas</i> .....	58
<b>Figura 29</b> <i>Centro poblado La Palma</i> .....	58
<b>Figura 30</b> <i>Centro poblado Ramuspampa</i> .....	59
<b>Figura 31</b> <i>Centro poblado Barbasco</i> .....	59
<b>Figura 32</b> <i>Centro poblado Lin Lin</i> .....	60
<b>Figura 33</b> <i>Centro poblado Sawindo</i> .....	60
<b>Figura 34</b> <i>Centro poblado Buñachan</i> .....	61
<b>Figura 35</b> <i>Centro poblado Potrerillo</i> .....	61
<b>Figura 36</b> <i>Centro poblado Calamaco</i> .....	62
<b>Figura 37</b> <i>Centro poblado Susangate</i> .....	62
<b>Figura 38</b> <i>Centro poblado El Rejo</i> .....	63
<b>Figura 39</b> <i>Realizando las encuestas a la población</i> .....	63
<b>Figura 40</b> <i>Encuestas a los pobladores</i> .....	64
<b>Figura 41</b> <i>Realizando la verificación de domicilio</i> .....	64
<b>Figura 42</b> <i>Encuestas en el centro poblado Chimban</i> .....	65
<b>Figura 43</b> <i>Pinturas rupestres de Minshulay en el Centro poblado Pongoya</i> .....	65
<b>Figura 44</b> <i>Pinturas rupestres de Lin Lin en el Centro poblado Lin Lin</i> .....	66
<b>Figura 45</b> <i>Catarata Toro Cana en el Centro poblado de Pongoya</i> .....	66
<b>Figura 46</b> <i>Catarata Lin Lin</i> .....	67
<b>Figura 47</b> <i>Catarata Peña Blanca</i> .....	67
<b>Figura 48</b> <i>Torres naturales Los Reyes</i> .....	68
<b>Figura 49</b> <i>Plantas ornamentales (orquídeas)</i> .....	68
<b>Figura 50</b> <i>Orquídea paloma blanca o Cattleya blanca</i> .....	69
<b>Figura 51</b> <i>Plantaciones de carambola</i> .....	69
<b>Figura 52</b> <i>Plantación de café</i> .....	70
<b>Figura 53</b> <i>Moras silvestres</i> .....	70
<b>Figura 54</b> <i>Plantación de Achiote</i> .....	71
<b>Figura 55</b> <i>Yunza carnavalesca</i> .....	71
<b>Figura 56</b> <i>Vista desde el Mirador natural</i> .....	72
<b>Figura 57</b> <i>Plaza de principal</i> .....	72
<b>Figura 58</b> <i>Mapa temático de atractivos turísticos identificados</i> .....	73
<b>Figura 59</b> <i>Anexo B. Oficio a la Municipalidad Distrital de Chimban</i> .....	74
<b>Figura 60</b> <i>Anexo C. Respuesta al oficio</i> .....	75

<b>Figura 61</b> Anexo D plano catastral de la Municipalidad Distrital de Chimban .....	76
<b>Figura 62</b> Anexo E Plano 001 de levantamiento de manzanas, lotes y servicio .....	76
<b>Figura 63</b> Plano 002 de levantamiento de manzanas, lotes y servicio .....	77
<b>Figura 64</b> Plano 003 de levantamiento de manzanas, lotes y servicios.....	77
<b>Figura 65</b> Plano 004 de levantamiento de manzanas, lotes y servicios.....	78
<b>Figura 66</b> Plano 005 de levantamiento de manzanas, lotes y servicios.....	78
<b>Figura 67</b> Plano 006 de levantamiento de manzanas, lotes y servicios.....	79
<b>Figura 68</b> Plano 007 de levantamiento de manzanas, lotes y servicios.....	79
<b>Figura 69</b> Plano 008 de levantamiento de manzanas, lotes y servicios.....	80
<b>Figura 70</b> Plano 009 de levantamiento de manzanas, lotes y servicios.....	80
<b>Figura 71</b> Anexo F Acta de verificación de domicilio .....	81
<b>Figura 72</b> Anexo I Constancia de trabajo .....	92

## ÍNDICE DE TABLAS

	Pág.
<b>Tabla 1</b> <i>Diccionario de la estructura de la tabla de atributos de centros poblados</i> .....	24
<b>Tabla 2</b> <i>Diccionario de la estructura de la tabla de atributos en segmentos de vía</i> .....	25
<b>Tabla 3</b> <i>Tabla de atributos de la capa de segmentos de manzana</i> .....	26
<b>Tabla 4</b> <i>Tabla de atributos de la capa de segmentos de atractivos turísticos</i> .....	28
<b>Tabla 5</b> <i>Información General del distrito de Chimban</i> .....	29
<b>Tabla 6</b> <i>Análisis de Información entregada y faltante</i> .....	31
<b>Tabla 7</b> <i>Tabla de centros poblados visitados del distrito de Chimban</i> .....	32
<b>Tabla 8</b> <i>Atractivos turísticos georreferenciados</i> .....	38
<b>Tabla 9</b> <i>Recursos turísticos del distrito</i> .....	38
<b>Tabla 10</b> <i>Servicios en el Centro poblado de Chimban</i> .....	39
<b>Tabla 11</b> <i>Género</i> .....	39
<b>Tabla 12</b> <i>Pregunta 1: ¿Considera que el distrito de Chimban cuenta con recursos turísticos que deberían ser promocionados?</i> .....	40
<b>Tabla 13</b> <i>Pregunta 2: ¿Considera que el distrito de Chimban tiene servicios de transporte de calidad y seguridad para los turistas?</i> .....	41
<b>Tabla 14</b> <i>Pregunta 3: ¿Qué temporada considera para visitar el distrito de Chimban?</i> .....	42
<b>Tabla 15</b> <i>Pregunta 4: ¿Considera que el distrito de Chimban cuenta con servicios de restaurantes y/o bodegas que cumplen con sus expectativas?</i> .....	43
<b>Tabla 16</b> <i>Pregunta 5: ¿Qué tipo de turismo cree que se podría realizar en el distrito de Chimban?</i> .....	44
<b>Tabla 17</b> <i>Pregunta 6: ¿A través de qué medio de comunicación se puede dar conocimiento sobre los recursos turísticos que puede visitar en el distrito de Chimban?</i> .....	45
<b>Tabla 18</b> <i>Pregunta 7: ¿En época electoral en cuanto cree usted que aumenta la población en visitar el distrito de Chimban?</i> .....	46
<b>Tabla 19</b> <i>Pregunta 8: ¿Cuál cree usted que es el motivo principal de que el distrito de Chimban no sea potencialmente turístico?</i> .....	47
<b>Tabla 20</b> <i>Pregunta 9: ¿Recomendaría que visiten el distrito de Chimban?</i> .....	48
<b>Tabla 21</b> <i>Anexo G: Fichas de registro del recurso turístico en el distrito de Chimban N°01</i> 82	
<b>Tabla 22</b> <i>Fichas de registro del recurso turístico en el distrito de Chimban N°02</i> .....	83
<b>Tabla 23</b> <i>Fichas de registro del recurso turístico en el distrito de Chimban N°03</i> .....	84
<b>Tabla 24</b> .....	85

<b>Tabla 25</b> <i>Fichas de registro del recurso turístico en el distrito de Chimban N°05</i> .....	86
<b>Tabla 26</b> <i>Fichas de registro del recurso turístico en el distrito de Chimban N°06</i> .....	87
<b>Tabla 27</b> <i>Fichas de registro del recurso turístico en el distrito de Chimban N°07</i> .....	89
<b>Tabla 28</b> <i>Fichas de registro del recurso turístico en el distrito de Chimban N°08</i> .....	90
<b>Tabla 29</b> <i>Fichas de registro del recurso turístico en el distrito de Chimban N°09</i> .....	91

## RESUMEN

Este presente informe tuvo como objetivo identificar atractivos turísticos como alternativa de desarrollo económico en el distrito de Chimban - Chota, Región Cajamarca. El autor laboró este informe el cual se concentra en el área de cartografía teniendo como cargo asistente en geografía y asistente de verificación de domicilio. Este informe representó la taxonomía obtenida en el campo de la cartografía del Sistema Georreferenciado del Dato de Domicilio en el Registro Nacional de Identificación y Estado Civil (RENIEC), se basó en la recopilación de datos en campo mediante el levantamiento de información de manzanas, vías, lotes, centros poblados y recursos turísticos georreferenciados con GPS. La metodología que se desarrolló fue cuantitativa y de diseño no experimental. Se realizaron encuestas a setenta ciudadanos del distrito para obtener una muestra, los datos obtenidos se tabularon en Microsoft Excel, analizando e interpretando cada respuesta, además se utilizaron las fichas del MINCETUR para realizar el inventario turístico, se determinó que tiene los siguientes atractivos y recursos turísticos: cinco sitios naturales, dos manifestaciones culturales y dos acontecimientos programados como son su fiesta patronal y aniversario del pueblo, los cuales cuentan con gran potencial turístico por aprovechar. Con la información recopilada se ubicaron los distintos Centros Poblados y atractivos turísticos que permitieron reconocer las potencialidades del distrito, los cuales se procesaron y analizaron. En conclusión el distrito de Chimban cuenta con atractivos turísticos que ayudarán a proponer alternativas de desarrollo turístico que sean viables, tales como la creación de rutas turísticas y servicios.

**Palabras clave:** recursos turísticos, Sistema de Información Geográfica, potencialidades, GPS, georreferenciación

## ABSTRAC

This report aimed to identify tourist attractions as an alternative for economic development in the district of Chimban - Chota, Cajamarca Region. The author prepared this report which focuses on the area of cartography, having the position of geography assistant and address verification assistant. This report represented the taxonomy obtained in the field of cartography of the Georeferenced System of Address Data in the National Registry of Identification and Civil Status (RENIEC), it was based on the collection of data in the field by collecting information on blocks, roads , lots, town centers and tourist resources georeferenced with GPS. The methodology developed was quantitative and non-experimental in design. Surveys were carried out on seventy citizens of the district to obtain a sample, the data obtained was tabulated in Microsoft Excel, analyzing and interpreting each response, in addition the MINCETUR files were used to carry out the tourist inventory, it was determined that it has the following attractions and resources tourist: five natural sites, two cultural manifestations and two scheduled events such as the patron saint's day and the town's anniversary, which have great tourist potential to take advantage of. With the information collected, the different Population Centers and tourist attractions were located that allowed the potential of the district to be recognized, which were processed and analyzed. In conclusion, the Chimban district has tourist attractions that will help propose viable tourism development alternatives, such as the creation of tourist routes and services.

**Keywords:** tourist resources, Geographic Information System, potential, GPS, georeferencing

## I. INTRODUCCIÓN

Chimban es una zona ubicada en la Provincia de Chota, departamento de Cajamarca, el cual cuenta con gran potencial turístico entre ellos resaltan las pinturas rupestres, caídas de agua naturales, miradores. Sin embargo, el turismo no está siendo considerado como una actividad importante para el distrito, debido a la falta de una oferta turística diversificada y sensibilización a los pobladores sobre la importancia económica y cultural del turismo sostenible es por ello que estos recursos no pueden ofrecerse a los turistas, así mismo algunos recursos y atractivos no cuentan con rutas de fácil acceso y señalización para llegar a ellos.

Por tanto, el propósito de este informe es evidenciar la labor del ejercicio profesional, por lo cual se ha identificado los atractivos turísticos, para un público específico tomando en cuenta sus preferencias y edades.

Se realizó el levantamiento de información cartografía, georreferenciando cada centro poblado y atractivo turístico, realizando toma de puntos de control con GPS en campo, también se realizaron encuestas y se utilizaron fichas para el inventario turístico.

Elaboración de mapas temáticos y tablas donde se ubicaron las coordenadas de los atractivos turísticos que se identificaron en la etapa de campo.

Durante la etapa de campo, hubo algunas limitaciones como la accesibilidad hacia los atractivos, ya que no contaban con señalizaciones y buen estado de la carretera, también la distancia desde los centros poblados hacia los atractivos.

La importancia de este informe es lograr la participación de la comunidad para promover el turismo sostenible logrando así crear oportunidad laboral en diversas áreas como la hotelería, restaurantes, transporte y esto pueda contribuir a una mayor estabilidad económica y reducir la necesidad de que cierta población migren a un área urbana.

## **Antecedentes**

### Antecedentes Nacionales

Sun (2022), realizó un estudio de investigación cuyo objetivo principal fue determinar el potencial ecoturístico y propuso proyectos para la promoción ecoturística del distrito de Padre Abad en la región Ucayali. Realizó una muestra encuestando a noventa pobladores y visitantes el cual realizó un diagnóstico, biológico, físico y socio económico, desarrollo la metodología de diseño no experimental cuantitativa, también utilizó las fichas del MINCETUR, para realizar el inventario turístico de la zona, lo que a su vez le permitió conocer los recursos ecoturísticos potenciales del distrito de Padre Abad. Planteó tres perfiles de proyecto para fomentar el turismo de los recursos potenciales del distrito los cuales fueron: Instaló señalizaciones turísticas en los recursos ecoturísticos, también acondicionó un mirador que permite a los turistas disfrutar del paisaje e Instaló una caseta de control, que ayudará en la creación e incremento de empleos para el desarrollo económico del distrito de Padre Abad.

## 1.1 Trayectoria del Autor

Bachiller de la especialidad de Ingeniería En Ecoturismo de la Universidad Nacional Federico Villarreal, cuenta con más de cuatro años de experiencias en instituciones privadas y públicas, combinando sus conocimientos en ingeniería en Ecoturismo con el sistema de información geográfica (SIG). Cuenta con experiencia en proyectos donde se aplica el Sistema de Información Geográfica como la cartografía, actualmente ejerciendo labores en condición de contrato administrativo de servicios (CAS), en el Registro Nacional de Identificación y Estado Civil (RENIEC), en la Dirección de Registro Electoral (DRE), en el proyecto de Sistema Georreferenciado del Dato de Domicilio, dentro del área de georreferenciación, como asistente geográfico y asistente de verificación de domicilio, utilizando el software de la empresa ESRI como el ArcGis 10.5, que permite gestionar datos geoespaciales, verificar la precisión de domicilios en el Padrón Electoral y crear una base de datos de atractivos turísticos que se identifiquen en Chimban.

Además, cuenta con experiencia en trabajo de campo como catastro: En el proyecto "Mejoramiento de las capacidades de Gestión Territorial y Ordenamiento del espacio Urbano" del distrito de Barranco que realizó Municipalidad Distrital de Barranco y con el Proyecto de "Fortalecimiento de Capacidades para la Implementación del Sistema de Información Catastral Municipal del Distrito del Callao.

Asimismo, fue parte del "Programa de Segregación en la Fuente 2014" como promotora ambiental en la Municipalidad Distrital de Rímac y como Educadora ambiental en la empresa Ecolatina SAC, desempeñándome en el Parque zoológico de Huachipa, realizando talleres educativos y como guía de turismo.

Como parte de mi formación profesional lleve Cursos Especializados, Diplomados, los cuales procederé a detallar, Curso Taller: seguridad y Salud Ocupacional (CEUPS-UNFV),

Curso Básico de Procedimiento Digital de Imágenes Satelitales en (CONIDA), Curso Sistema de Información Geográfica en Evaluación de Riesgos – EVAR en (Centro de Investigación Geográfica y Geopolítica GEOCIENCIAS) y Diplomado en Monitoreo Ambiental en el Instituto CENESAM, Curso: Arcgis (curso completo), AutoCad (curso completo).

## **1.2 Descripción de la Institución**

La institución en la que centraré el desarrollo del presente informe es el Registro Nacional de Identificación y Estado Civil (en adelante RENIEC).

El RENIEC es el organismo que se encarga de la identificación de todos los peruanos, otorga el Documento Nacional de Identidad, y es quien registra hechos vitales como nacimientos, matrimonios, divorcios, defunciones y otros que modifican el estado civil. Se crea mediante Ley N° 26497, en concordancia con los Artículos 177° y 183° de la Constitución Política del Perú, como un organismo autónomo con personalidad jurídica de derecho público interno.

El RENIEC durante épocas electorales tiene como única participación el proporcionar el padrón electoral inicial de electores al Jurado Nacional de Elecciones, para que éste lo apruebe y a su vez lo envíe a la Oficina Nacional de Procesos Electorales como padrón electoral oficial a utilizar en las elecciones.

### ***1.2.1 Misión y Visión del Instituto***

Misión:

- Registrar, actualizar y unificar la identidad y hechos vitales o actos relacionados con el estado civil de las personas.
- Participar en el sistema electoral.
- Promover el uso de servicios digitales.
- Brindar información confiable a instituciones públicas y privadas con una atención multicanal de calidad y calidez, inclusiva, intensiva en el uso de la tecnología y con personal calificado.

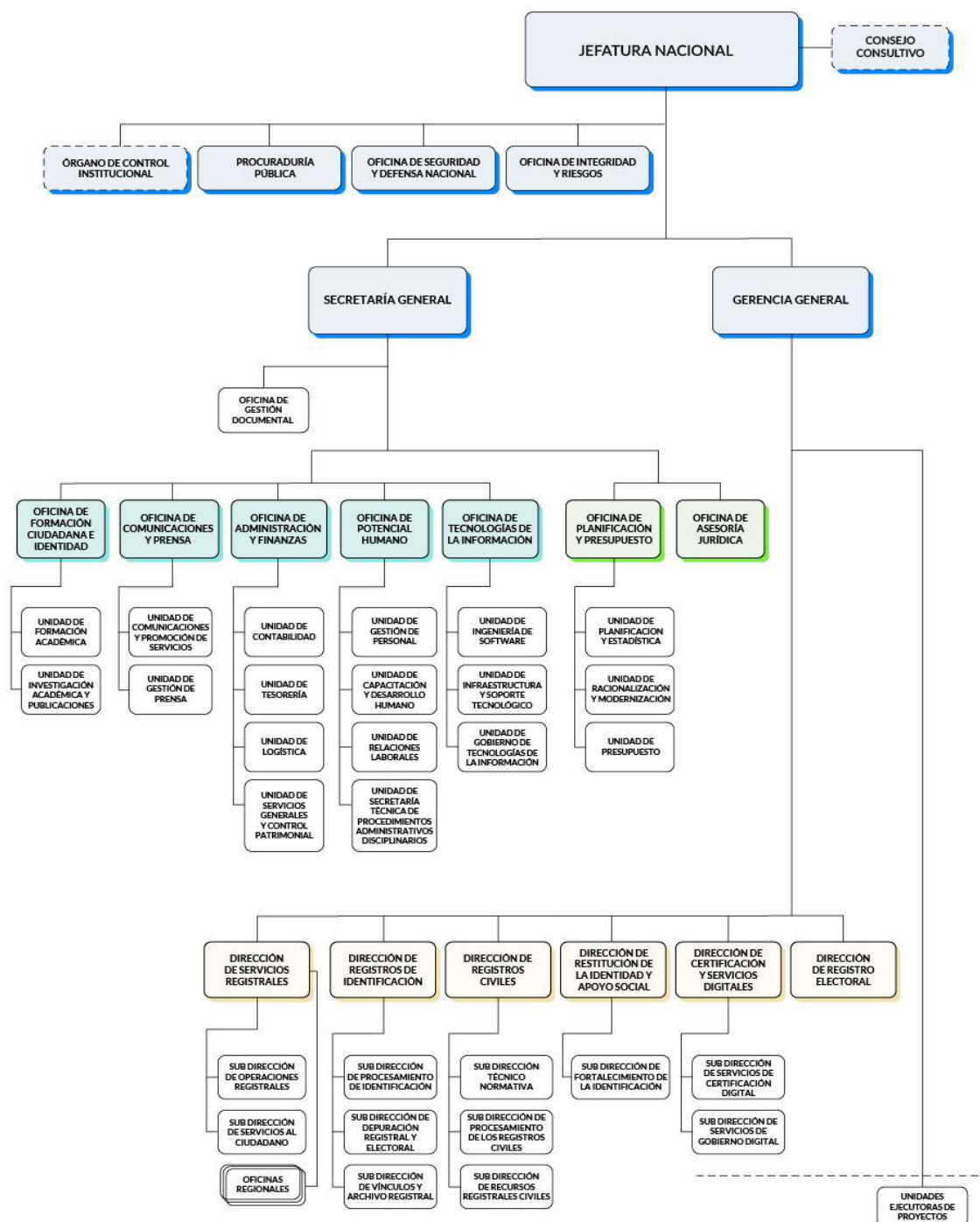
Visión: Ciudadanos identificados con acceso a servicios amigables e innovadores en tiempo real, integrados digitalmente a través de la Entidad de Registro del Estado Peruano, garantizando su identidad y seguridad jurídica, contribuyendo a la modernización del Estado y al desarrollo del País.

## 1.3 Organigrama de la Institución

### 1.3.1 Organigrama Estructural del Registro Nacional de Identificación y Estado Civil

**Figura 1**

Organigrama Estructural de la Institución

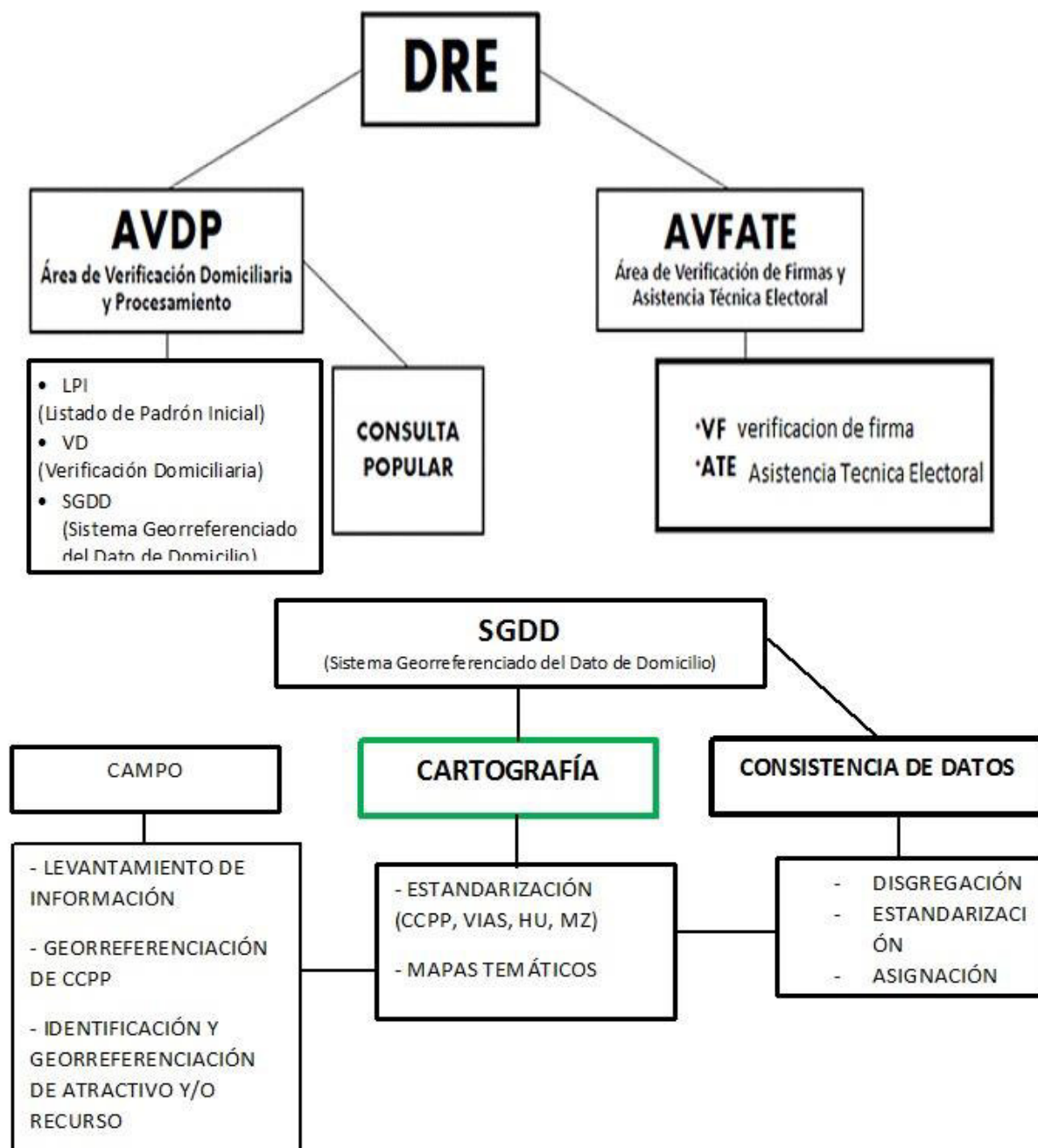


Nota. Tomado de RENIEC (2021)

### 1.3.2 Organigrama del Área de Desempeño del Autor

Figura 2

Organigrama de área de desempeño



## **1.4 Áreas y funciones desempeñadas**

### **Asistente en geografía**

Área de cartografía funciones:

- Estandarización de puntos en centros poblados
- Estandarización de vías
- Estandarización de HU
- Estandarización manzanas
- Analizar la consistencia cartográfica
- Georreferenciación de servicios y atractivos turísticos

### **Asistente de verificación de domicilio**

- Verificación de domicilio en distritos y sus Centro Poblados.
- Análisis de la información de campo.

## **1.5 Objetivos**

### **1.5.1 Objetivo General:**

Identificar los atractivos turísticos utilizando como base el proyecto del Sistema georreferenciado del dato de domicilio con el fin de impulsar el turismo sostenible en el distrito de Chimban.

### **1.5.2 Objetivos específicos:**

- Analizar la cartografía actualizada de la capital del distrito
- Realizar un inventario turístico del distrito de Chimban
- Representar la ubicación de los centro poblados georreferenciados donde se ubican los atractivos turísticos
- Evaluar el conocimiento del poblador sobre el potencial turístico del distrito de Chimban
- Elaborar mapas temáticos de la identificación de los atractivos turísticos.

## II. DESCRIPCIÓN DE UNA ACTIVIDAD ESPECÍFICA

Actualmente me encuentro laborando en el RENIEC. Durante todo este tiempo me desempeñé en el área de cartografía, utilizando el software de la empresa ESRI como el ArcGis 10.5, esta herramienta nos permite gestionar datos espaciales, verificar la precisión de domicilios en el Padrón Electoral y crear una base de datos para representar los recursos turísticos del distrito de Chimban.

La Dirección de Registro Electoral, a través de la Sección de Verificación, ha creado el “Sistema Georreferenciado del Dato de domicilio” para mejorar la calidad de los datos residenciales reportados al Registro Único de Identificación de las Personas Naturales (RUIPN).

El sistema consiste en realizar el proceso de estandarización del dato domicilio y la cartográfica, teniendo como base la dirección domiciliaria y una cartografía catastral, que permitirá ubicar la posición geográfica (coordenadas X, Y) de la dirección del ciudadano, y obtener de esta manera una herramienta de diseño y gestión de políticas públicas.

La identificación de recursos turísticos pueden tener gran importancia si reúnen las características necesarias para atraer el turismo, ya que por medio de este se puede fomentar el emprendimiento local, ya sea a través de pequeñas empresas familiares, artesanías locales o servicios turísticos especializados que generen una fuente de trabajo, pudiendo mantener así una población electoral residente dentro del distrito. Las metodologías y técnicas empleadas para el subproceso de Acondicionamiento y Estandarización Cartográfica con Fines Registrales del Dato Domicilio, ha sido desarrollado en base a los parámetros ya establecidos dentro del subproceso, pero considerando las singularidades espaciales propias del distrito de Chimban en base a la información proporcionada por la municipalidad distrital, COFOPRI, y del levantamiento de información cartográfica de campo.

## 2.1 Precedente

De acuerdo al OFICIO N° 000443-2022/DRE/RENIEC (21NOV2022) (ver Anexo B), se solicitó información catastral a la municipalidad distrital de Chimban del cual se obtuvo respuesta con el OFICIO N°011-2023-MDCH/A (14FEB2023) (ver Anexo C), se recibió información cartográfica de la municipalidad distrital de Chimban. El contenido en formato pdf cuenta con información de vías, manzanas y lotes (información gráfica y espacial), para el proceso del Sistema Georreferenciado del Dato de Domicilio, se trabajó con esta fuente municipal, y fuentes auxiliares como INEI, GEO LLAQTA (Cofopri), GEODIR y otras fuentes.

El levantamiento de campo (consta de 28 puntos CCPP y 7 atractivo turísticos), estos son georreferenciados con GPS. La metodología que se desarrolló fue cuantitativa y no experimental. Se realizaron encuestas a setenta ciudadanos del distrito para obtener una muestra, con los datos obtenidos se tabularon en Excel, mediante tablas y gráficos, analizando e interpretando cada respuesta, además se utilizaron las fichas del MINCETUR para realizar el inventario turístico y obtener como resultado con que atractivos turísticos cuenta el distrito de Chimban.

## 2.2 Marco conceptual

### *Actualización cartográfica*

En esta etapa hemos recolectado información en campo y procedimos a la edición y actualización nuestra base gráfica, la cual consiste en la actualización de manzanas, nombres de calles, número de puertas, lote, así como su representación gráfica en un plano urbano, en mapas distritales, bases cartográficas, toda esta información se trabajada en campo y gabinete. (Registro Nacional de Identificación y Estado Civil, 2023)

## **SIG**

Según Aronoff, (1989) Las características concretas de la información geográfica hacen que sea necesario el desarrollo de herramientas altamente especializadas para su gestión. Estas herramientas son los Sistemas de Información Geográfica (SIG), cuyo diseño y concepción permite recoger toda la riqueza de matices de esta información y, aún más, permiten rentabilizar dicha información (como se citó en Burstein, 2002).

## **Recursos turísticos**

Según la Organización Mundial del Turismo (2012), es el conjunto de todos los bienes que forman parte de un área geográfica específica y que por sí solos son capaces de atraer turistas y posibilitar así actividades turísticas.

## **Centro Poblado**

Es cualquier lugar del territorio nacional que se identifica con un nombre y debe al mismo tiempo ser habitado por una familia o incluso por una sola persona con intención de permanecer permanentemente. Las casas que habitan pueden disponerse de diferentes formas, por ejemplo, a través de manzanas, calles y plazas; semidispersos, formando caseríos y dependencias; completamente dispersas (Registro Nacional de Identificación y Estado Civil, 2023).

## **Distrito**

Es el área geográfica más pequeña del país, abarcando todos los centros poblados urbanos y rurales. (Registro Nacional de Identificación y Estado Civil, 2023)

## **Turismo Sostenible**

### **Centro Poblado Urbano**

Es aquel lugar que consta de uno o más centros urbanos, y que cuentan con al menos 100 casas agrupadas contiguamente formando manzanas, lotes y calles, se les considera así a las capitales distritales así no reúnan las condiciones indicadas. (Registro Nacional de

Identificación y Estado Civil, 2023).

### **Manzana**

Es un área física mediante la cual está delimitada por calles, avenidas, caminos, canales, etc. Las cuales contienen una o más casas, establecimientos de servicios, parques, terrenos sin construcción, etc. La manzana contiene una numeración única o codificación, por lo que no deben existir más de una manzana con el mismo código. (Registro Nacional de Identificación y Estado Civil, 2023).

### **Vías**

Es el espacio donde se desarrolla el tránsito. Una vía es toda calle, sendero, carretera o camino abierto al uso público, así como una vía privada utilizada por un grupo no especificado de usuarios. (Registro Nacional de Identificación y Estado Civil, 2023).

### **Plano Urbano**

Es la representación gráfica de un centro poblado urbano mediante coordenadas geográficas orientadas a un norte y la poligonal urbana. Esta representación cuenta con escala en función al tamaño del centro poblado y cuenta con una simbología convencional, donde figuran sus vías, manzanas, entre otros. (Registro Nacional de Identificación y Estado Civil, 2023)

### **Georreferenciación**

Es la representación espacial de una entidad a través de una técnica de posicionamiento en una ubicación geográfica única y bien definida en un sistema de coordenadas y datum específicos. (Registro Nacional de Identificación y Estado Civil, 2023).

## **2.3 Metodología**

### **Tipo de investigación**

Para el desarrollo de la actividad específica del autor sobre la identificación de atractivos turísticos utilizando como base el proyecto Sistema Georreferenciado del Dato de

Domicilio en Chimban – Chota – Cajamarca, la cual se utilizó una metodología tipo cuantitativa y no experimental, ya que se observaron fenómenos tal como ocurren en su contexto natural para analizarlos.

#### **2.4 Descripción del proyecto**

Este informe tiene contemplado identificar los atractivos turísticos del distrito de Chimban, en la provincia de Chota, región Cajamarca, mediante la recopilación de datos y la georeferenciación de centros poblados y atractivos turísticos. Se realizó mediante la metodología cuantitativa y no experimental. Se realizaron encuestas a setenta ciudadanos del distrito para obtener una muestra, con los datos obtenidos se tabularon en Excel, mediante tablas y gráficos, analizando e interpretando cada respuesta, además se utilizaron las fichas del MINCETUR para realizar el inventario turístico y obtener como resultado con que atractivos turísticos cuenta el distrito de Chimban.

El RENIEC como parte del sistema electoral realizó la actividad de verificación domiciliaria en el distrito de Chimban y se realizó paralelamente el trabajo de georreferenciación de los centros poblados concentrados y atractivos turísticos.

Después de un proceso de pre gabinete se estandariza la información cartográfica y se obtiene una cartografía actualizada, teniendo como fuentes la cartografía de la Municipalidad, COFOPRI, INEI, entre otros.

#### **2.5 Procedimiento de trabajo**

##### **Etapa Pre - campo**

- Elaboración del Oficio N°000443-2022/DRE/RENIEC (21NOV2022), dirigido a la Municipalidad distrital de Chimban donde se solicitó información catastral o cartográfica, para una primera recolección de información. (anexo 32).
- Elaboración de mapa temático distrital y rural y planos de manzana y vías para recopilar la información en campo

- Preparación de actas de verificación de domicilio
- Designación de GPS, marca Garmin
- Elaboración de encuestas (ver anexo H)

### **Etapas de campo**

El Proyecto tiene contemplado utilizar la información del levantamiento en la zona urbana y también rural. En esta etapa se realizó la georeferenciación de los centros poblados e identificación de cada recurso turístico que se encontraron cerca a los centros poblados, se utilizó como instrumento las encuestas a setenta ciudadanos de los centros poblados que se encuentran cerca a los recursos turísticos.

- Entrega del oficio a la Municipalidad distrital de Chimban (ver anexo B).
- Levantamiento de información de zona urbana (capital del distrito), manzana, lotes, vías y servicios (ver anexo E).
- Georreferenciación de 28 centros poblados y 7 atractivos turísticos (Toma de coordenadas y fotografías) (ver Tabla 7).
- Verificación de domicilio (ver anexo F).

### **Etapas de Gabinete**

Durante esta etapa se procesó y analizó la información que fue recopilada en campo, se realizó:

- El análisis y procesamiento de la información de campo en el software ArcGIS
- La evaluación y análisis del inventario turístico
- Elaboración de fichas de recursos turísticos
- Se georreferenció la cartografía al sistema de coordenadas de referencia WGS84 UTM zona 17 Sur
- Elaboración de los mapas temáticos utilizando el software ArcGIS

## 2.6 Análisis de datos

Se realizó con el software ArcGIS (versión 10.5) y Microsoft Excel y consistió en estandarizar la cartografía e inventariar los recursos turísticos in situ, primero se solicitó información a las instituciones públicas, privadas y a los pobladores del distrito, realizando las encuestas.

Esta información permitió crear una base de datos que sirva como insumo para la elaboración de un mejor padrón electoral, también el realizar un inventario de los atractivos turísticos mediante fichas, quede como antecedente para cualquier proyecto futuro para el desarrollo económico del distrito.

### 2.6.1 Fase de estandarización cartográfica con fines registrales del dato domicilio.

#### a) Estandarización cartográfica de centro poblado

Para el caso de la estandarización de los centros poblados se indicó el nombre de centro poblado, entre otros. También se configuró la localización de estas con trabajo de toma de puntos de control con GPS en campo.

La información cartográfica de centros poblados se usó fuentes auxiliares tales como: página web INEI, INEI 2022, INEI 2017, MINEDU, y otros. Además se definió la proyección al sistema UTM zona 17s DATUM WGS 84.

Todo ello se acondicionó según la tabla 1, que se muestra a continuación.

**Tabla 1**

*Diccionario de la estructura de la tabla de atributos de centros poblados*

DICCIONARIO DE LA ESTRUCTURA DE LA TABLA DE ATRIBUTOS – CENTROS POBLADOS				
Orden	Nombre	Tipo	Ancho	Descripción
1	dep	Texto	30	Departamento
2	prov	Texto	100	Provincia
3	dist	Texto	100	Distrito
4	ub_inei	Texto	6	Ubigeo distrital INEI
5	ub_reniec	Texto	6	Ubigeo distrital RENIEC
6	co_cp	Texto	10	Código del centro poblado
7	long	Numérico	Double	sistema de coordenadas geográficas en decimales
8	lat	Numérico	Double	sistema de coordenadas geográficas en decimales

9	X	Numérico	Short	sistema de coordenadas planas proyectadas
10	Y	Numérico	Short	sistema de coordenadas planas proyectadas
11	Z	Numérico	Short	Altitud sobre el nivel del mar
12	de_cp	Texto	70	Descripción del nombre principal del centro poblado
13	de_cp_2	Texto	70	Descripción del nombre secundario del centro poblado
14	cat_cp	Texto	25	Categoría del centros poblado
15	reg_nat	Texto	25	Región natural
16	area_geo	Texto	20	Área geográfica si es Urbano ó Rural
17	dist_viv	Texto	50	Forma como se distribuyen las viviendas
18	cant_viv	Numérico	Short	Cantidad de viviendas
19	cant_pob	Numérico	Short	Cantidad de población
20	situacion	Texto	70	Condición de si Habitado o No habitado de la población
21	co_cn	Texto	10	Código de comunidad nativa
22	de_cn	Texto	70	Descripción del nombre de la comunidad nativa
23	co_cc	Texto	10	Código de comunidad campesina
24	de_cc	Texto	70	Descripción del nombre de la comunidad campesina
25	fuelle	Texto	20	De donde se obtiene la información
26	obs	Texto	100	Observación con respecto a información asignada al segmento
27	geog	Texto	20	Geógrafo que trabajó el sector asignado

Nota. RENIEC (2019)

#### b) Estandarización cartográfica de vías.

Para el caso de la estandarización de las vías se indicó el tipo y nombre de vía, entre otros. También se configuró la geometría de estas.

La información cartográfica de vías del plano de la municipalidad se digitalizó, y ha sido proyectado al Sistema UTM zona 17s DATUM WGS 1984. También se usó fuentes auxiliares tales como: INEI, Geodir, Geo Llaqta y Google Maps, etc.

Todo ello se acondicionó según la tabla 2, que se muestra a continuación.

**Tabla 2**

*Diccionario de la estructura de la tabla de atributos en segmentos de vía*

DICcionario DE LA ESTRUCTURA DE LA TABLA DE ATRIBUTOS – SEGMENTO DE VIA				
Orden	Nombre	Tipo	Ancho	Descripción
1	co_vía	Texto	5	Código de vía asignado por RENIEC
2	de_vía	Texto	100	Nombre de vía
3	tipo_vía	Texto	5	Tipo de vía
4	de_vía_1	Texto	100	Nombre de vía 1 (tipo_vía + de_vía)
5	de_vía_2	Texto	150	Segundo nombre de vía
6	de_vía_3	Texto	150	Tercer nombre de vía
7	de_vía_4	Texto	150	Cuarto nombre de vía

8	<b>de_via_5</b>	Texto	150	Quinto nombre de vía
9	<b>de_via_6</b>	Texto	150	Sexto nombre de vía
10	<b>de_via_7</b>	Texto	150	Séptimo nombre de vía
11	<b>de_via_8</b>	Texto	150	Octavo nombre de vía
12	<b>de_via_9</b>	Texto	150	Noveno nombre de vía 9
13	<b>geog</b>	Texto	20	Geógrafo que trabaja un determinado sector
14	<b>obs</b>	Texto	200	Observaciones que se encuentran en el proceso

*Nota.* RENIEC (2019)

### c) Estandarización cartográfica de manzanas

Para el caso de los segmentos de manzanas, se indicó el nombre de manzana, rango de número de lotes, entre otros. Toda la información se acondiciono según la tabla 3

**Tabla 3**

*Tabla de atributos de la capa de segmentos de manzana*

ESTRUCTURA DE LOS ARCHIVOS SCV GEÓGRAFOS				
Orden	Nombre	Tipo	Ancho	Descripción
1	<b>ubigeo</b>	Texto	10	Ubigeo distrital
2	<b>co_seg_mz</b>	Texto	5	Código de segmento
3	<b>co_via</b>	Texto	5	Código de vía
4	<b>tipo_via</b>	Texto	5	Tipo de vía
5	<b>de_via</b>	Texto	100	Nombre de vía
6	<b>nu_cuadra</b>	Numérico	Short	Número de cuadra
7	<b>de_let_cda</b>	Texto	5	Letra de la cuadra
8	<b>de_lad_via</b>	Texto	2	Descripción del lado de la vía (D o I)
9	<b>nu_mun_ini</b>	Numérico	Short	Número inicial del rango de números de puerta según la Municipalidad del distrito
10	<b>nu_mun_fin</b>	Numérico	Short	Número final del rango de números de puerta según la Municipalidad del distrito
11	<b>nu_ren_ini</b>	Numérico	Short	Número inicial del rango de número puerta asignado por RENIEC
12	<b>nu_ren_fin</b>	Numérico	Short	Número final del rango de número puerta asignado por RENIEC
13	<b>nu_lot_ini</b>	Numérico	Short	Número inicial del rango de lotes
14	<b>nu_lot_fin</b>	Numérico	Short	Número final del rango de lotes
15	<b>co_edif</b>	Texto	10	Código del edificio
16	<b>de_edif</b>	Texto	40	Descripción del edificio
17	<b>de_mz</b>	Texto	5	Descripción de la manzana
18	<b>de_mz_2</b>	Texto	5	Descripción secundaria de la manzana
19	<b>co_mnu</b>	Texto	10	Código del micronúcleo
20	<b>tipo_mnu</b>	Texto	10	Tipo de micronúcleo
21	<b>de_mnu</b>	Texto	60	Descripción del micronúcleo
22	<b>de_mnu_2</b>	Texto	60	Descripción secundaria del micronúcleo

23	<b>nu_int_ini</b>	Texto	5	Número inicial del rango de interiores (Antes nu_blo_ini)
24	<b>nu_int_fin</b>	Texto	5	Número final del rango de interiores (Antes nu_blo_fin)
25	<b>co_block</b>	Texto	10	Código del bloque
26	<b>de_block</b>	Texto	40	Descripción del bloque
27	<b>de_block_2</b>	Texto	40	Descripción secundaria del bloque
28	<b>co_hab_urb</b>	Texto	10	Código de la habilitación urbana
29	<b>ti_hab_urb</b>	Texto	15	Tipo de habilitación urbana
30	<b>de_hab_urb</b>	Texto	100	Descripción de habilitación urbana
31	<b>de_ha_ur_2</b>	Texto	100	Descripción secundaria de habilitación urbana
32	<b>de_etapa</b>	Texto	5	Descripción de la etapa
33	<b>de_sector</b>	Texto	5	Descripción del sector
34	<b>zon_vec_mu</b>	texto	15	Código de la zona vecinal por la municipalidad
35	<b>co_zon_vec</b>	Texto	15	Código de la zona vecinal asignado por RENIEC
36	<b>de_zon_vec</b>	Texto	10	Descripción de la zona vecinal
37	<b>co_cp</b>	Texto	10	Código del centro poblado
38	<b>de_cp</b>	Texto	70	Descripción del centro poblado
39	<b>co_cc</b>	Texto	10	Código de comunidad campesina
40	<b>de_cc</b>	Texto	70	Descripción de la comunidad campesina
41	<b>co_cn</b>	Texto	10	Código de comunidad nativa
42	<b>de_cn</b>	Texto	70	Descripción de la comunidad nativa
43	<b>de_parque</b>	Texto	100	Descripción del parque
44	<b>co_uso</b>	Texto	10	Código de uso
45	<b>co_serv</b>	Texto	10	Código del servicio
46	<b>de_serv</b>	Texto	150	Descripción del servicio
47	<b>nivel</b>	Texto	50	Nivel de educación de la institución educativa
48	<b>admon</b>	texto	15	Administración pública / privada
49	<b>metodo</b>	texto	15	Descripción del método de geocodificación
50	<b>obs</b>	Texto	200	Observación con respecto a información asignada al segmento
51	<b>geog</b>	texto	20	Geógrafo que trabajó el sector asignado

*Nota.* RENIEC (2019)

#### **d) Identificación de atractivos turísticos del distrito de Chimban**

##### *Georreferenciación de atractivos turísticos*

Para el caso de la georreferenciación de atractivos turísticos, se indicó el nombre, coordenadas y ubicación dentro del centro poblado. Toda la información se acondicionó según la tabla 4.

**Tabla 4**

*Tabla de atributos de la capa de segmentos de atractivos turísticos*

DICCIONARIO DE LA ESTRUCTURA DE LA TABLA DE ATRIBUTOS – ATRACTIVOS TURISTICOS				
Orden	Nombre	Tipo	Ancho	Descripción
1	dep	Texto	30	Departamento
2	prov	Texto	100	Provincia
3	dist	Texto	100	Distrito
4	ub_inei	Texto	6	Ubigeo distrital INEI
5	ub_reniec	Texto	6	Ubigeo distrital RENIEC
6	co_cp	Texto	10	Código del centro poblado
7	long	Numérico	Double	sistema de coordenadas geográficas en decimales
8	lat	Numérico	Double	sistema de coordenadas geográficas en decimales
9	X	Numérico	Short	sistema de coordenadas planas proyectadas
10	Y	Numérico	Short	sistema de coordenadas planas proyectadas
11	Z	Numérico	Short	Altitud sobre el nivel del mar
12	de_cp	Texto	70	Descripción del nombre principal del centro poblado
13	de_cp_2	Texto	70	Descripción del nombre secundario del centro poblado
14	Atract_tur	Texto	25	Nombre del atractivo turístico
15	reg_nat	Texto	25	Región natural
16	geog	texto	20	Geógrafo o responsable que trabajó el sector asignado

*Nota.* RENIEC (2019)

#### e) **Inventario turístico del distrito de Chimban**

Se realizó el inventario turístico utilizando la ficha del MINCETUR (2018), la cual fue adaptada según las características de la investigación (ver anexo G).

#### **2.6.2 Resultados**

##### **Datos generales**

El distrito de Chimban se encuentra en la provincia de Chota, departamento de Cajamarca, está ubicada en el norte del Perú, tiene los siguientes límites:

Al Norte: Distrito de Pion

Al Sur: Distrito de Choropampa

Al Este: Con la región Amazonas

Al Oeste: Distritos de Anguía, Tacabamba y La Ramada (Cutervo)

En la tabla 5, se detalla la información de la superficie, población general y población electoral, además que en la figura 3 se muestra una imagen de la capital del distrito y en la figura 4 se

muestra los centros poblados del distrito de Chimban.

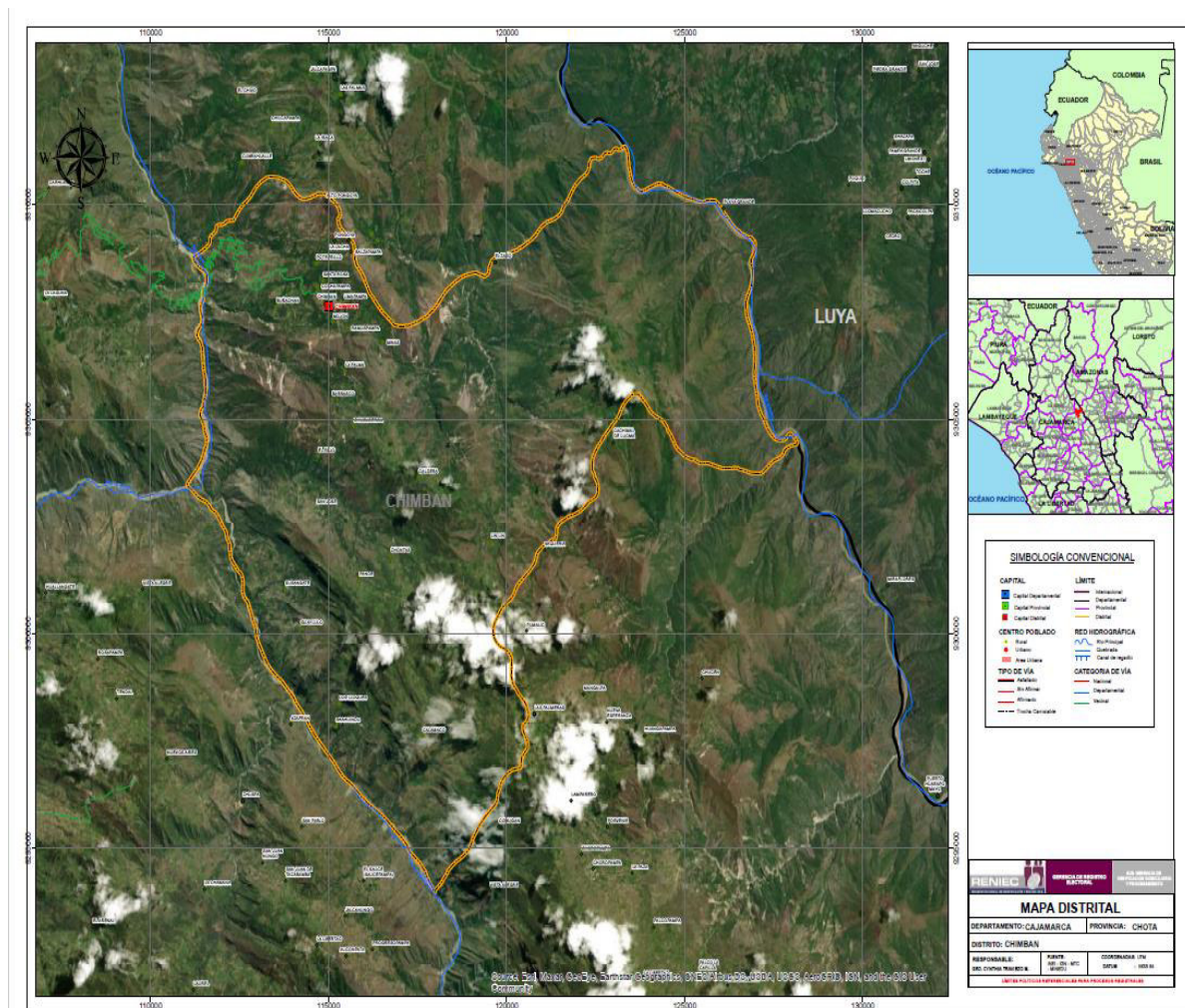
**Tabla 5**

*Información General del distrito de Chimban*

<b>DATOS</b>			
<b>DATOS GENERALES</b>			
Región:	CAJAMARCA	Superficie:	198.99 Km <sup>2</sup>
Provincia:	CHOTA	Población:	3,683 habs.
Distrito:	CHIMBAN	Población Electoral:	1,913 habs.
Población estimada INEI al 2017		Población electoral RENIEC al 10/03/2023	

*Nota.* Tomado de INFOGOB – RENIEC (2022)

La siguiente figura 3 es el mapa de ubicación a nivel distrital y provincial del distrito de Chimban como sus límites distritales.

**Figura 3***Limite distrital y ámbito urbano de Chimban*

*Nota.* Tomado de RENIEC (2023)

Este proyecto se procesó a partir de la información de la municipalidad y levantamiento de campo la cual brinda la siguiente información:

1. Nombre de vías
2. Nombre de manzanas urbanas
3. Número de lote urbano
4. Parques y tipo de usos
5. Ubicación y nombre de centros poblados
6. Identificación y ubicación de atractivos turísticos

La información de vías, brindada como texto representa el sistema vial el cual se encuentra clasificado de acuerdo al tipo de categorías que tiene cada una de estas (AV, JR, CA, PSJ, etc.). En la información de Parques y tipos de usos la información es de manera general más no su nombre propio (educación, servicio comunal, comercio, área deportiva, etc).

Cabe precisar que en el levantamiento de información cartográfico de campo, del Centro poblado de Chimban se trabajó 9 planos (ver anexos E), los cuales contienen la información señalada líneas arriba, también se realizó la georreferenciación de 28 centros poblados.

**Tabla 6**

*Análisis de Información entregada y faltante*

<b>INFORMACIÓN QUE CONTIENE GEO LLAQTA</b>	
<b>Información Gráfica que contiene:</b>	<b>Información Gráfica faltante:</b>
<b>vías, nombre y tipo</b>	Número de cuadra (ausente)
<b>manzanas y nombres de manzanas</b>	Lado de frente de manzana (ausente)
<b>lotes y nombres de lote</b>	Número de puerta (ausente)
<b>Servicios</b>	Parques (ausente)
<b>Información en Excel que contiene:</b>	<b>Información en Excel faltante:</b>
-	Diccionario de vías
-	Diccionario de número de puerta

*Nota.* Tomado de RENIEC (2023)

En el levantamiento de información cartográfica de campo, se levantó un total de 28 centros poblados, que se detalla en la tabla 7

Tabla 7

Tabla de centros poblados visitados del distrito de Chimban

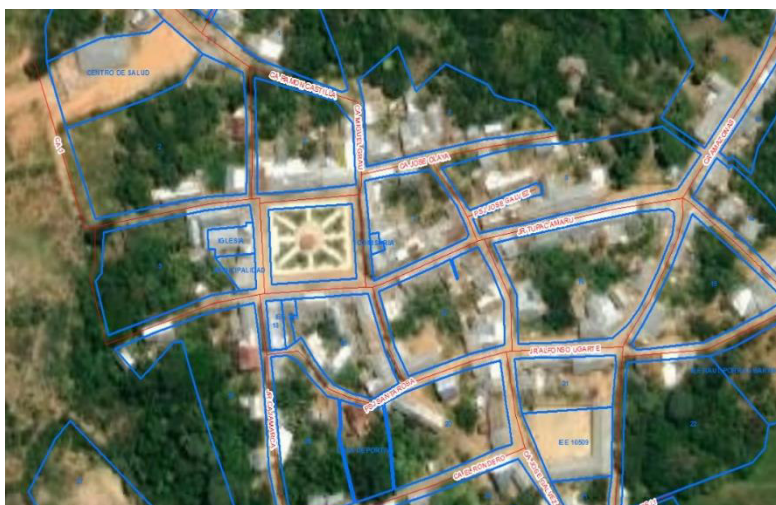
Nº	CCPP	DEP/PROV	DISTRITO	ALTITUD (m.s.n.m.)	X	Y	REGION NATURAL	AREA GEOGRAFICA	CATEGORIA	DIST DE VIV	SITUACION	CANT DE VIV	FECHA
1	Mojon	CAJAMARCA/Chota	CHIMBAN	1673	0779144	9307855	Sierra	RURAL	POBLACION DISPERSA	DISPERSO	HABITADO	04	04/02/2023
2	Ranuspampa	CAJAMARCA/Chota	CHIMBAN	1754	0779512	9307670	Sierra	RURAL	POBLACION DISPERSA	DISPERSO	HABITADO	03	04/02/2023
3	La Palma	CAJAMARCA/Chota	CHIMBAN	1960	0779580	9306561	Sierra	RURAL	POBLACION DISPERSA	DISPERSO LONGITUDINALMENTE	HABITADO	05	04/02/2023
4	La Caldera	CAJAMARCA/Chota	CHIMBAN	2281	0781541	9304231	Sierra	RURAL	POBLACION DISPERSA	DISPERSO	HABITADO	05	04/02/2023
5	Chucurceca	CAJAMARCA/Chota	CHIMBAN	2154	0779717	9305417	Sierra	RURAL	POBLACION DISPERSA	CONCENTRADO	HABITADO	09	04/02/2023
6	Barbasco	CAJAMARCA/Chota	CHIMBAN	1935	0779103	9305948	Sierra	RURAL	POBLACION DISPERSA	DISPERSO	HABITADO	04	04/02/2023
7	Linaoapampa	CAJAMARCA/Chota	CHIMBAN	1780	0779746	9307955	Sierra	RURAL	POBLACION DISPERSA	DISPERSO	HABITADO	05	05/02/2023
8	Chimban	CAJAMARCA/Chota	CHIMBAN	1662	0779010	9308328	Sierra	URBANO	CASERIO MAYOR	CONCENTRADO	HABITADO	300	05/02/2023
9	Minas	CAJAMARCA/Chota	CHIMBAN	1731	0780747	9307299	Sierra	RURAL	POBLACION DISPERSA	DISPERSO	NO HABITADO	04	05/02/2023
10	Buñachan	CAJAMARCA/Chota	CHIMBAN	1419	0777771	9308203	Sierra	RURAL	POBLACION DISPERSA	DISPERSO	HABITADO	03	05/02/2023
11	Santa Rosa	CAJAMARCA/Chota	CHIMBAN	1611	0778876	9308885	Sierra	RURAL	POBLACION DISPERSA	DISPERSO	HABITADO	04	05/02/2023
12	Gochapampa	CAJAMARCA/Chota	CHIMBAN	1611	0778709	9308701	Sierra	RURAL	POBLACION DISPERSA	DISPERSO	NO HABITADO	02	05/02/2023
13	El Rejo	CAJAMARCA/Chota	CHIMBAN	1637	0778738	9304730	Sierra	RURAL	POBLACION DISPERSA	DISPERSO LONGITUDINAL	HABITADO	04	06/02/2023
14	San José	CAJAMARCA/Chota	CHIMBAN	1537	0778657	9303566	Sierra	RURAL	CASERIO MENOR	CONCENTRADO	HABITADO	130	06/02/2023
15	Susanegate	CAJAMARCA/Chota	CHIMBAN	1345	0777768	9301674	Sierra	RURAL	CASERIO MENOR	CONCENTRADO	HABITADO	70	06/02/2023
16	Los Lloques	CAJAMARCA/Chota	CHIMBAN	1705	0779830	9298510	Sierra	RURAL	POBLACION DISPERSA	CONCENTRADO	HABITADO	05	06/02/2023
17	Guayúlio	CAJAMARCA/Chota	CHIMBAN	1716	0778169	9300733	Sierra	RURAL	POBLACION DISPERSA	CONCENTRADO	HABITADO	15	06/02/2023

18	<u>Suivindo</u>	CAJAMARCA/Chota	CHIMBAN	1676	0779663	9303158	Sierra	RURAL	POBLACION	DISPERSO	HABITADO	05	07/02/2023
19	Chontas	CAJAMARCA/Chota	CHIMBAN	1974	0780704	9302394	Sierra	RURAL	POBLACION	DISPERSO	HABITADO	15	07/02/2023
20	<u>Pande</u>	CAJAMARCA/Chota	CHIMBAN	2151	0779847	9301825	Sierra	RURAL	POBLACION	LONGITUDINAL	HABITADO	14	07/02/2023
21	<u>Balzapamba</u>	CAJAMARCA/Chota	CHIMBAN	1682	0779985	9310416	Sierra	RURAL	POBLACION	DISPERSO	HABITADO	04	08/02/2023
22	La Lacha	CAJAMARCA/Chota	CHIMBAN	1541	0780452	9310216	Sierra	RURAL	POBLACION	DISPERSO	HABITADO	04	08/02/2023
23	<u>Pongoya</u>	CAJAMARCA/Chota	CHIMBAN	1433	0781169	9310179	Sierra	RURAL	POBLACION	CONCENTRADO	HABITADO	15	08/02/2023
24	<u>Alto Pongoya</u>	CAJAMARCA/Chota	CHIMBAN	1797	0781923	9311718	Sierra	RURAL	POBLACION	DISPERSO	HABITADO	06	08/02/2023
25	Potrerillo	CAJAMARCA/Chota	CHIMBAN	1599	0778642	9309237	Sierra	RURAL	POBLACION	DISPERSO	HABITADO	04	08/02/2023
26	<u>Lin Lin</u>	CAJAMARCA/Chota	CHIMBAN	1980	0779682	9316523	Sierra	RURAL	POBLACION	CONCENTRADO	HABITADO	16	08/02/2023
27	Calamaco	CAJAMARCA/Chota	CHIMBAN	1520	0778563	9310145	Sierra	RURAL	POBLACION	DISPERSO	HABITADO	12	08/02/2023
28	<u>El zaño</u>	CAJAMARCA/Chota	CHIMBAN	2190	0785148	9311746	Sierra	RURAL	POBLACION	DISPERSO	NO	05	07/02/2023

Nota. Tomado de RENIEC (2023)

**Figura 4**

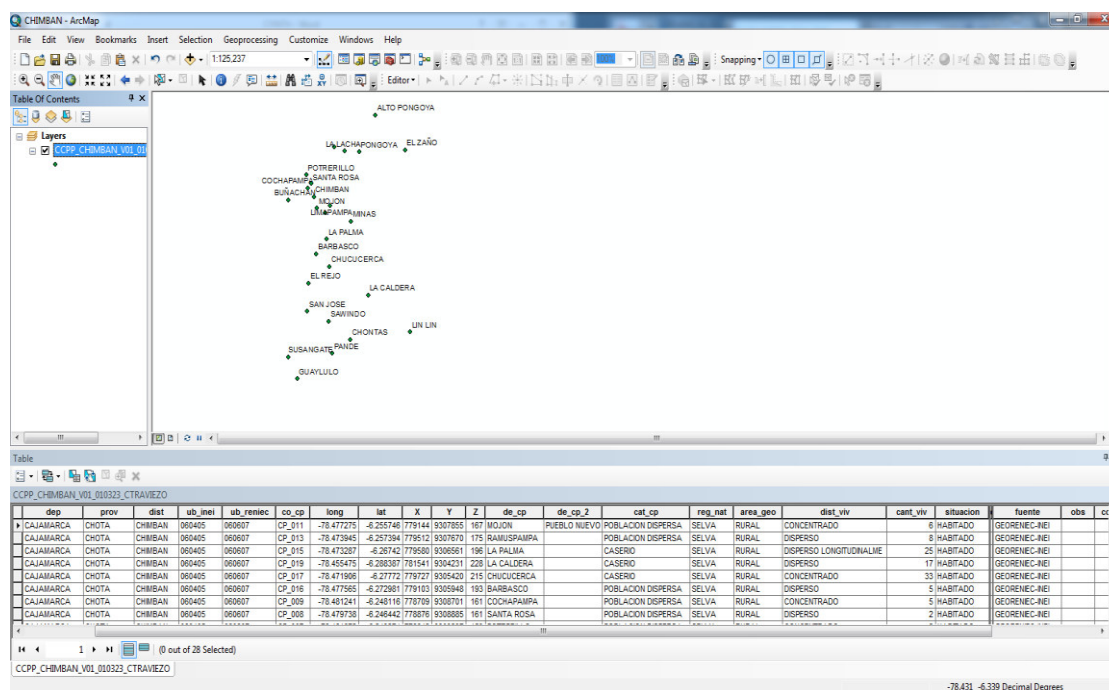
*Distrito de Chimban, Zona Urbana*



*Nota.* Identificamos la capa manzanas de la base catastral de la municipalidad, en el mapa de vías, manzanas y centros poblados figuran en el siguiente como la figura 4.

**Figura 5**

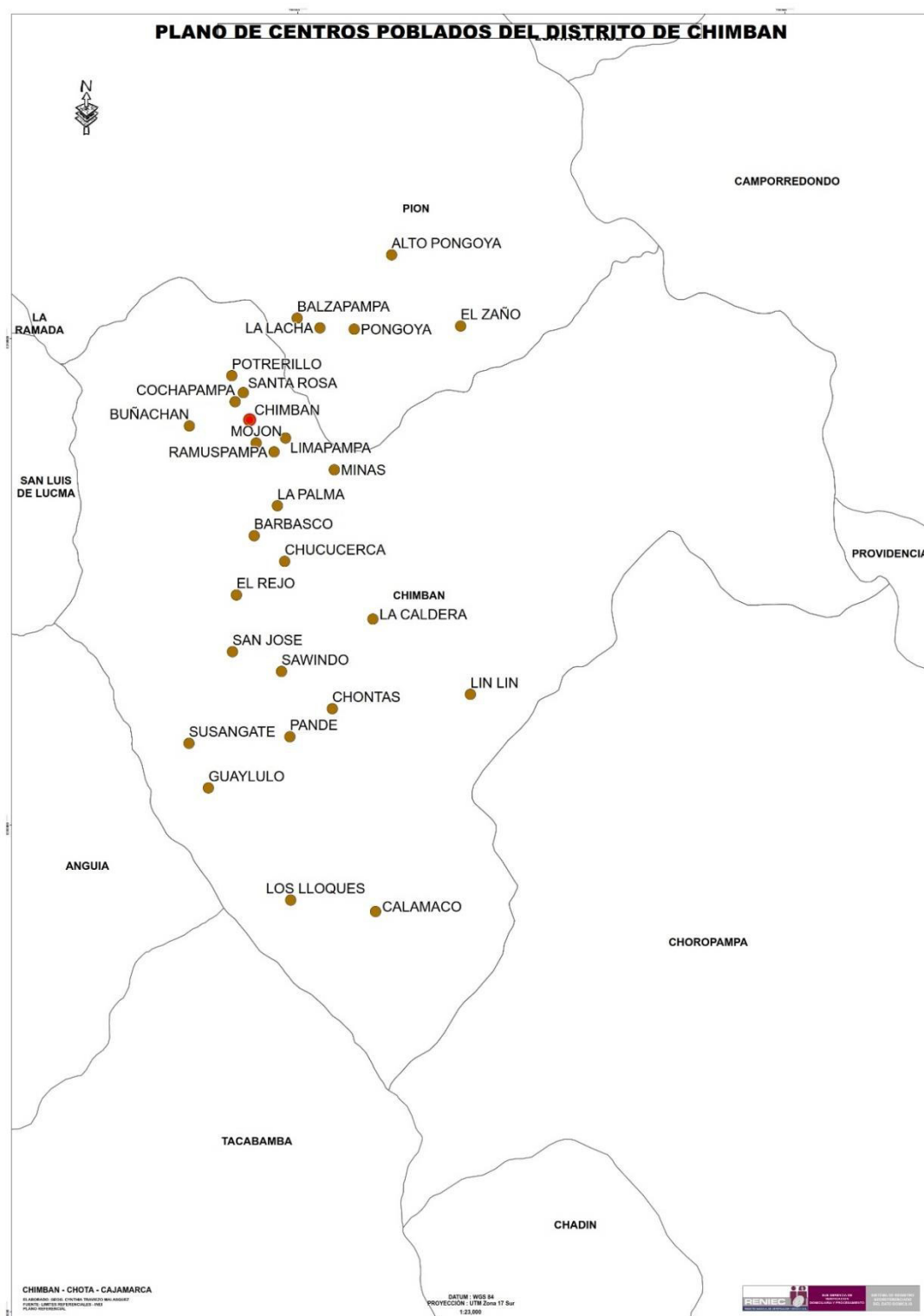
*Shapefile de Centros Poblados de Chimban*



*Nota.* En el shapefile se visualiza la georreferenciación de los 28 centros poblados trabajados en la etapa de gabinete con coordenadas recopiladas en campo.

**Figura 6**

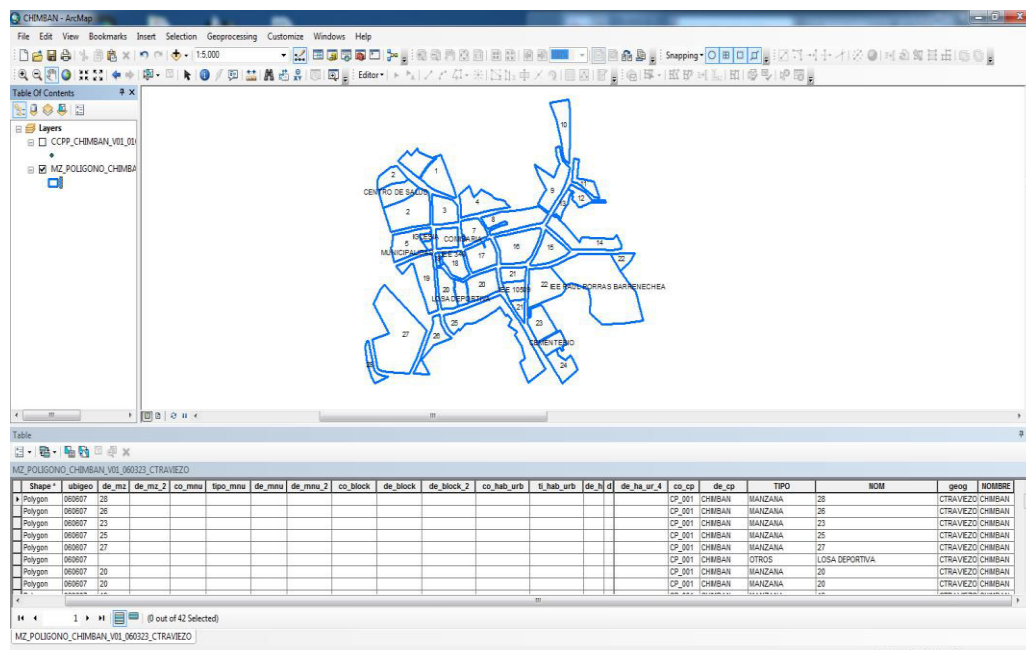
*Mapa de centros poblados del distrito de Chimban*



*Nota* .En la figura 6 se observa el mapa temático de centros poblados que fueron georreferenciados en campo y luego procesados en gabinete en el ArcGis

Figura 7

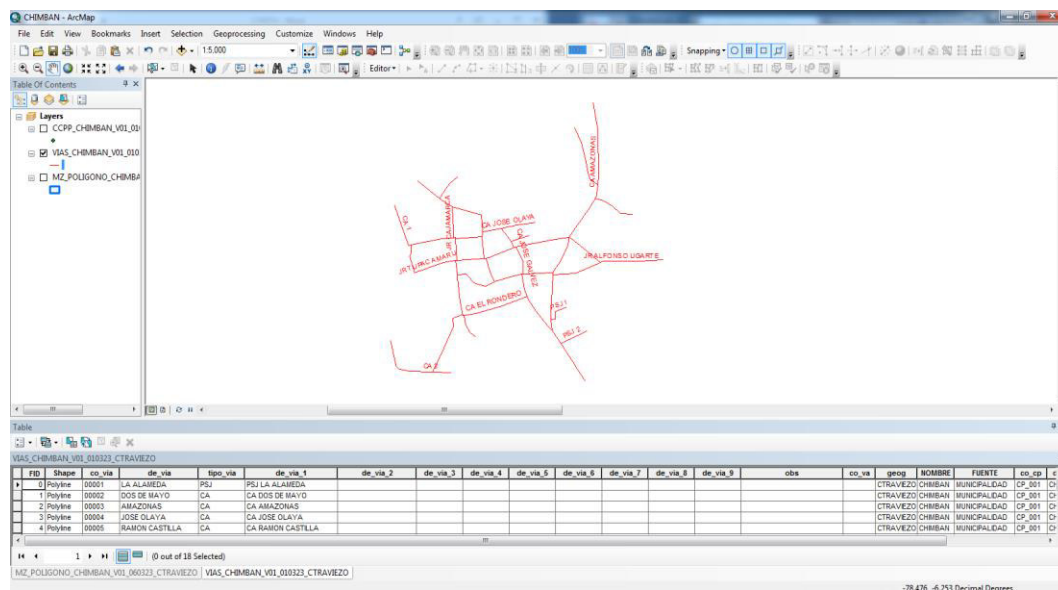
Manzana centro poblado urbano de Chimban



Nota. En la figura 7, se realizó la estandarización de 28 manzanas en el ArcGis, que se recopilaron en la etapa de campo

Figura 8

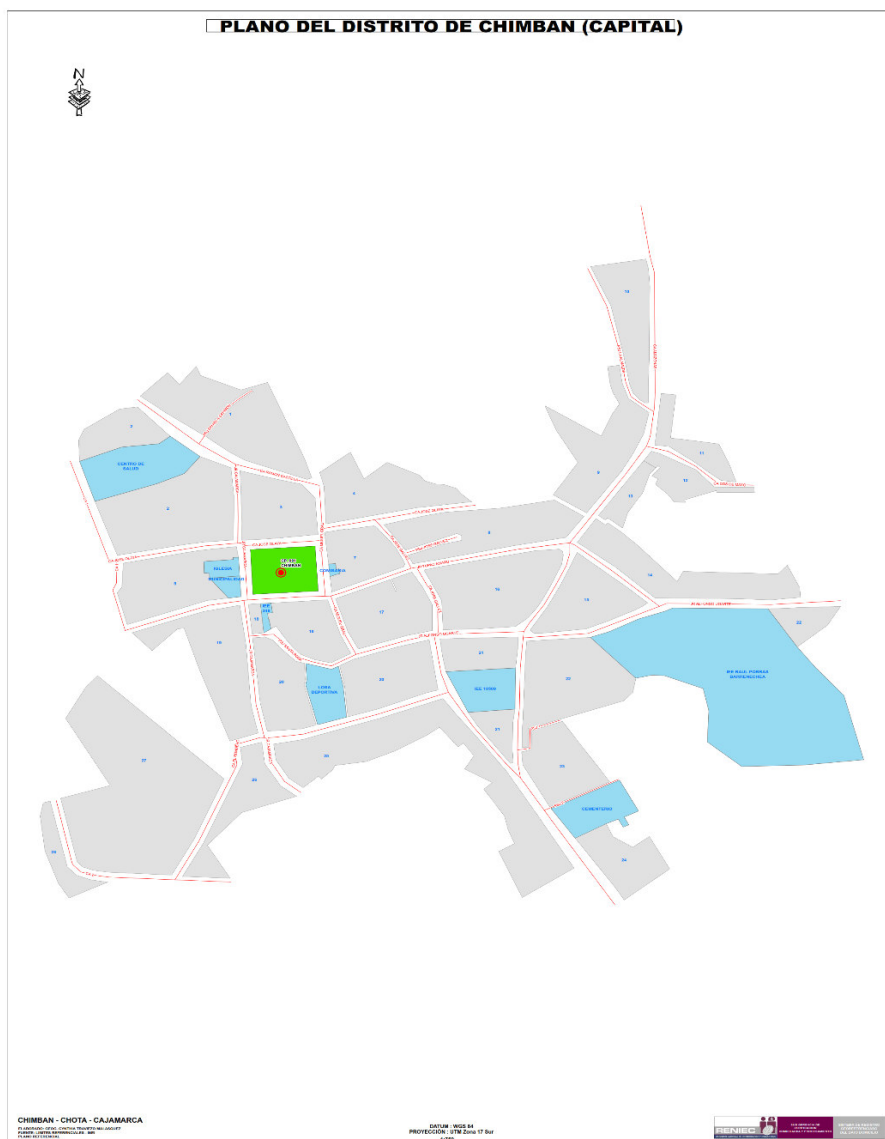
Vías de centro poblado urbano de Chimban



Nota. En la figura 8, se realizó la estandarización de 18 vías en el ArcGis, que se recopilaron en la etapa de campo.

**Figura 9**

*Plano de servicios del distrito de Chimban capital*



*Nota.* En la figura 9 se identificaron los servicios de la zona urbana del centro poblado de Chimban, se detalla lo siguiente: polígono color verde es el parque, polígono color celeste son los servicios como iglesia, comisaria, local comunal, colegios, municipalidad, cementerio, losa deportivo.

**Tabla 8***Atractivos turísticos georreferenciados*

DISTRITO	CCPP	ATRAC_TUR	X	Y	Z	LONGITUD	LATITUD
CHIMBAN	Chimban	Mirador Natural	779478	9308402	1718	-78.47428369	- 6.250784007
CHIMBAN	Pongoya	Catarata Toro Cana	780765	9311478	1654	-78.46279574	- 6.222932121
CHIMBAN	Lin Lin	Catarata Peña Blanca	782652	9303085	2245	-78.44538599	- 6.298695256
CHIMBAN	Lin Lin	Catarata La Honda	782651	9301297	2259	-78.44531568	- 6.314855573
CHIMBAN	Pongoya	Pinturas rupestres Minshulay	779072	9307853	1639	-78.47792692	- 6.255762626
CHIMBAN	Lin Lin	Pinturas rupestres Lin Lin	783281	9302765	1921	-78.43969414	- 6.301561708
CHIMBAN	Pongoya	Torres naturales Los Reyes	781116	9311271	1662	-78.45962147	- 6.224782223

*Nota.* En la tabla 8, se detallan los atractivos turísticos identificados y georreferenciados en los centros poblados durante la etapa de campo.

**Tabla 9***Recursos turísticos del distrito*

N°	Nombre	Categoría	Tipo	Subtipo
1	Pinturas rupestres Lin Lin	Manifestaciones culturales	Sitios Arqueológicos	Pinturas rupestres
2	Mirador natural Chimban	Sitios Naturales	Zonas paisajísticas	Miradores naturales
3	Pinturas rupestres Minshulay	Manifestaciones culturales	Sitios Arqueológicos	Pinturas rupestres
4	Catarata La Honda	Sitios Naturales	Caídas de agua	Catarata
5	Catarata Peña Blanca	Sitios Naturales	Caídas de agua	Catarata
6	Catarata Toro Cana	Sitios Naturales	Caídas de agua	Catarata
7	Torres naturales Los Reyes	Sitios Naturales	Otros	Formaciones rocosas
8	Yunza carnavalesca	Acontecimiento Programado	Fiesta	Fiestas Tradicionales
9	Aniversario del distrito de Chimban	Acontecimiento Programado	Fiesta	Otros

*Nota.* Se elaboraron fichas técnicas de inventario turístico, las cuales se encuentran en los anexos de la investigación

**Tabla 10***Servicios en el Centro poblado de Chimban*

<b>co_cp</b>	<b>de_cp</b>	<b>NOM</b>
CP_001	Chimban	Municipalidad
CP_001	Chimban	Losa deportiva
CP_001	Chimban	Iglesia
CP_001	Chimban	IEE Raúl Porras Barrenechea
CP_001	Chimban	IEE 348
CP_001	Chimban	IE 10509
CP_001	Chimban	Comisaria
CP_001	Chimban	Centro de salud
CP_001	Chimban	Cementerio

*Nota.* Mediante el levantamiento en campo se identificaron y ubicaron los servicios de centro poblado urbano de Chimban

### **Evaluar el conocimiento del poblador sobre el potencial turístico del distrito de Chimban**

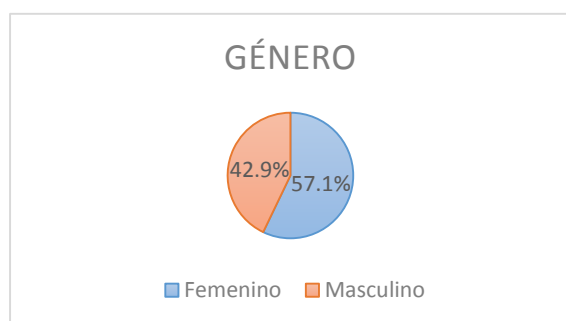
Para realizar la evaluación de conocimiento del poblador en el distrito de Chimban se utilizó como técnica la encuesta a 70 habitantes de la zona (Véase Anexo E).

**Tabla 11***Género*

		<b>GÉNERO</b>			
		Frecuencia	Porcentaje	Porcentaje válido	Porcentaje acumulado
Válido	Femenino	40	57.1%	57.1%	57.1%
	Masculino	30	42.9%	42.9%	100.0%
	Total	70	100.0%	100.0%	

**Figura 10**

Género



*Nota.* Según los resultados de la encuesta se pudo observar que la demanda turística es en un 57.1 femenino y en 42.9% masculino.

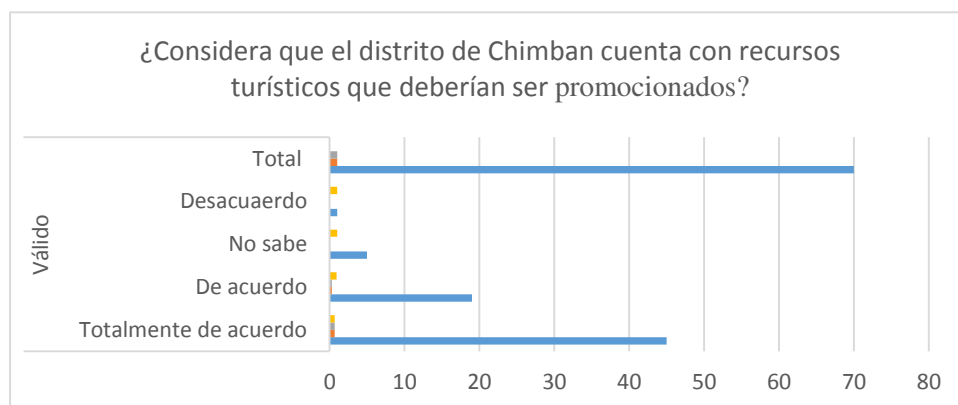
**Tabla 12**

*Pregunta 1: ¿Considera que el distrito de Chimban cuenta con recursos turísticos que deberían ser promocionados?*

¿Cuenta con recursos turísticos que deberían ser promocionados?		Frecuencia	Porcentaje	Porcentaje válido	Porcentaje acumulado
Válido	Totalmente de acuerdo	45	64.3%	64.3%	64.3%
	De acuerdo	19	27.1%	27.1%	91.4%
	No sabe	5	7.1%	7.1%	98.5%
	Desacuerdo	1	1.5%	1.5%	100.0%
	Total	70	100.0%	100.0%	

**Figura 11**

*¿Considera que el distrito de Chimban cuenta con recursos turísticos que deberían ser promocionados?*



*Nota.* El 64.3 % de los encuestados considera que Chimban cuenta con recursos turísticos que deberían ser promocionados, mientras que solo 1,5 % de los encuestados considera que no deberían ser promocionados.

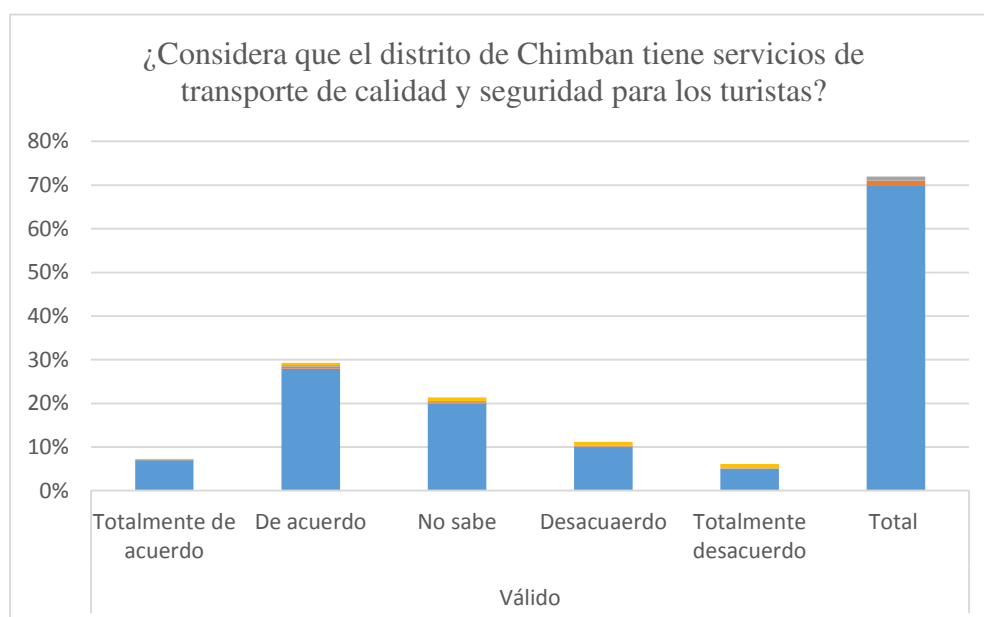
**Tabla 13**

*Pregunta 2: ¿Considera que el distrito de Chimban tiene servicios de transporte de calidad y seguridad para los turistas?*

<b>¿Transporte de calidad y seguridad para los turistas?</b>		Frecuencia	Porcentaje	Porcentaje válido	Porcentaje acumulado
Válido	Totalmente de acuerdo	7	10.0%	10.0%	10.0%
	De acuerdo	28	40.0%	40.0%	50.0%
	No sabe	20	28.6%	28.6%	78.6%
	Desacuerdo	10	14.3%	14.3%	92.9%
	Totalmente desacuerdo	5	7.1%	7.1%	100.0%
	Total	70	100.0%	100.0%	

**Figura 12**

*¿Considera que el distrito de Chimban tiene servicios de transporte de calidad y seguridad para los turistas?*



*Nota.* El 32.9% de los encuestados está de acuerdo que el distrito de Chimban tiene los servicios de calidad y seguridad para los turistas, mientras que el 7.1% está totalmente en desacuerdo.

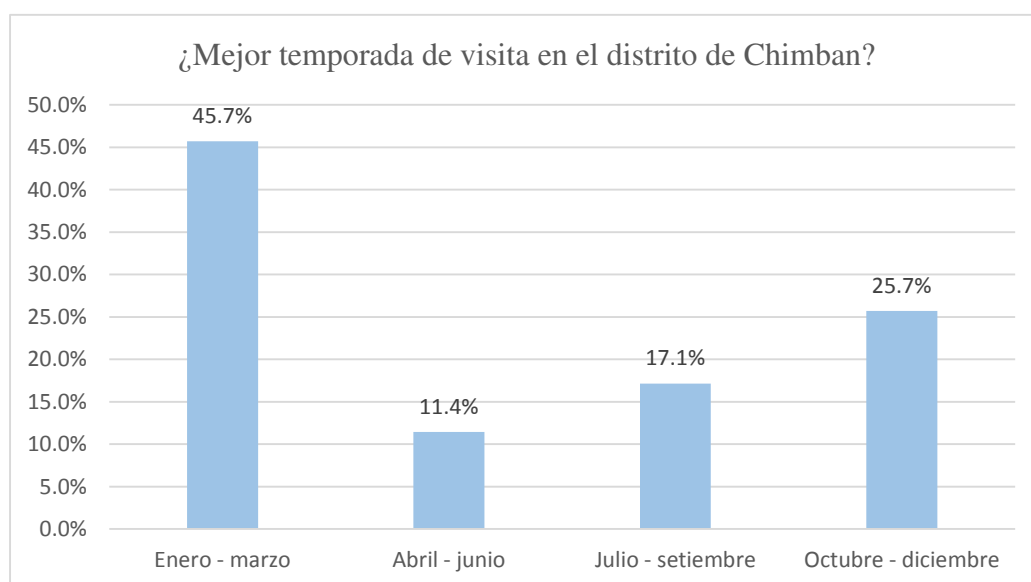
**Tabla 14**

Pregunta 3: ¿Qué temporada considera para visitar el distrito de Chimban?

¿Mejor temporada de visita en el distrito de Chimban?					
		Frecuencia	Porcentaje	Porcentaje válido	Porcentaje acumulado
Válido	Enero - marzo	32	45.7%	45.7%	45.7%
	Abril - junio	8	11.4%	11.4%	57.1%
	Julio - setiembre	12	17.1%	17.1%	74.3%
	Octubre - diciembre	18	25.7%	25.7%	100.0%
	Total	70	100.0%	100.0%	

**Figura 13**

¿Qué temporada considera para visitar el distrito de Chimban?



Nota. El 42.9% de los encuestados está de acuerdo en que la mejor temporada de visita es en fiestas típicas realizadas en el distrito de Chimban, sin embargo el 20.0 % está en desacuerdo.

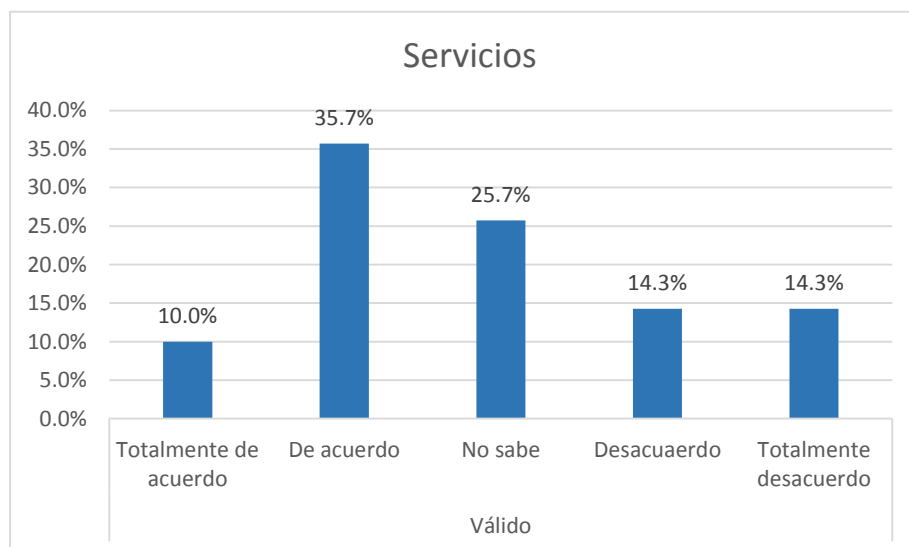
**Tabla 15**

*Pregunta 4: ¿Considera que el distrito de Chimban cuenta con servicios de restaurantes y/o bodegas que cumplen con sus expectativas?*

		<b>Servicios</b>			
		Frecuencia	Porcentaje	Porcentaje válido	Porcentaje acumulado
Válido	Totalmente de acuerdo	7	10.0%	10.0%	10.0%
	De acuerdo	25	35.7%	35.7%	45.7%
	No sabe	18	25.7%	25.7%	71.4%
	Desacuerdo	10	14.3%	14.3%	85.7%
	Totalmente desacuerdo	10	14.3%	14.3%	100.0%
	<b>Total</b>	<b>70</b>	<b>100.0%</b>	<b>100.0%</b>	

**Figura 14**

*¿Considera que el distrito de Chimban cuenta con servicios de restaurantes y/o bodegas que cumplen con sus expectativas?*



*Nota.* El 35.7% de los encuestados está de acuerdo en que el distrito de Chimban cuenta con servicios de restaurante y/o bodegas que cumplen con altas expectativas mientras que el 14.3% está en desacuerdo y totalmente en desacuerdo.

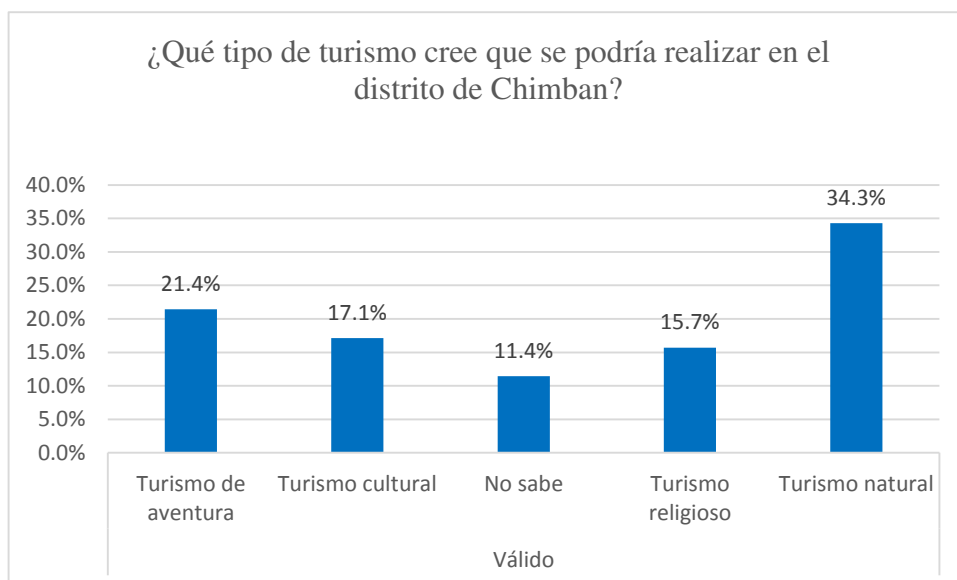
**Tabla 16**

Pregunta 5: ¿Qué tipo de turismo cree que se podría realizar en el distrito de Chimban?

		<b>Tipo</b>			
		Frecuencia	Porcentaje	Porcentaje válido	Porcentaje acumulado
Válido	Turismo de aventura	15	21.4%	21.4%	21.4%
	Turismo cultural	12	17.1%	17.1%	38.6%
	No sabe	8	11.4%	11.4%	50.0%
	Turismo religioso	11	15.7%	15.7%	65.7%
	Turismo natural	24	34.3%	34.3%	100.0%
	Total	70	100.0%	100.0%	

**Figura 15**

¿Qué tipo de turismo cree que se podría realizar en el distrito de Chimban?



*Nota.* El 34.3% de los encuestados creen que podrían realizar turismo natural, 21.4% turismo de aventura, 17.1% turismo cultural, 11.4% no sabe, 15.7% turismo religioso.

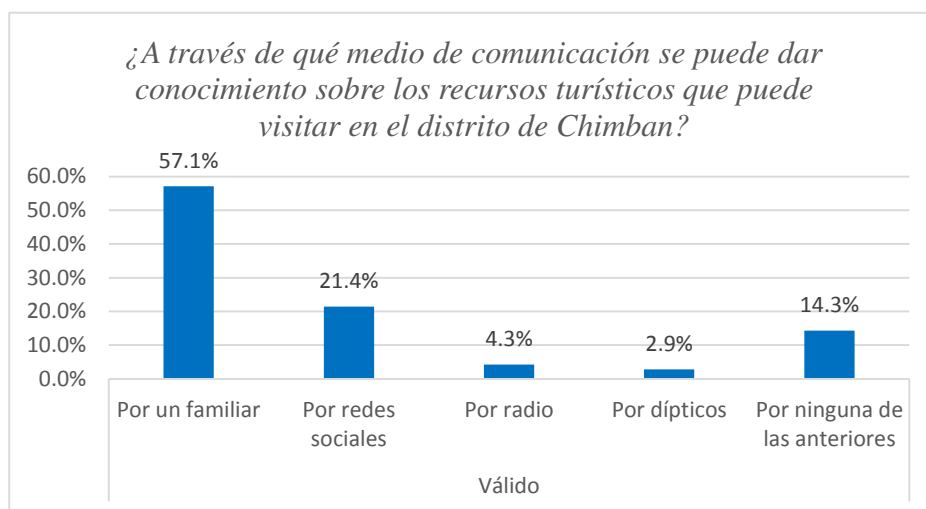
**Tabla 17**

*Pregunta 6: ¿A través de qué medio de comunicación se puede dar conocimiento sobre los recursos turísticos que puede visitar en el distrito de Chimban?*

		<b>Comunicación</b>			
		Frecuencia	Porcentaje	Porcentaje válido	Porcentaje acumulado
Válido	Por un familiar	40	57.1%	57.1%	57.1%
	Por redes sociales	15	21.4%	21.4%	78.6%
	Por radio	3	4.3%	4.3%	82.9%
	Por dípticos	2	2.9%	2.9%	85.7%
	Por ninguna de las anteriores	10	14.3%	14.3%	100.0%
	Total	70	100.0%	100.0%	

**Figura 16**

*¿A través de qué medio de comunicación se puede dar conocimiento sobre los recursos turísticos que puede visitar en el distrito de Chimban?*



*Nota.* El 57.1% de los encuestados considera que el mejor medio de comunicación para dar conocimiento sobre los recursos turísticos es a través de un familiar, mientras que un 21.4% fue por redes sociales, 4.3% por radio, 2.9% por dípticos, 14.3% por ninguna de las anteriores.

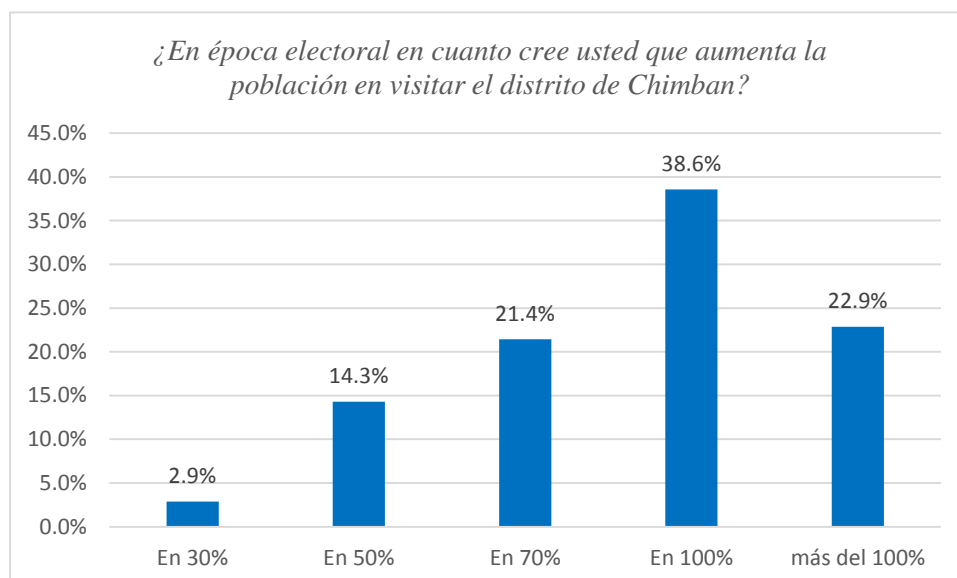
**Tabla 18**

*Pregunta 7: ¿En época electoral en cuanto cree usted que aumenta la población en visitar el distrito de Chimban?*

<b>Electoral</b>				
	Frecuencia	Porcentaje	Porcentaje válido	Porcentaje acumulado
En 30%	2	2.9%	2.9%	2.9%
En 50%	10	14.3%	14.3%	17.1%
En 70%	15	21.4%	21.4%	38.6%
En 100%	27	38.6%	38.6%	77.1%
más del 100%	16	22.9%	22.9%	100.0%
Total	70	100.0%	100.0%	

**Figura 17**

*¿En época electoral en cuanto cree usted que aumenta la población en visitar el distrito de Chimban?*



*Nota.* El 38.6% indica que en época electoral la visitas aumentan en un 100%, 22.9% aumentan en más del 100%, 14.3% indica que aumentan en un 50%

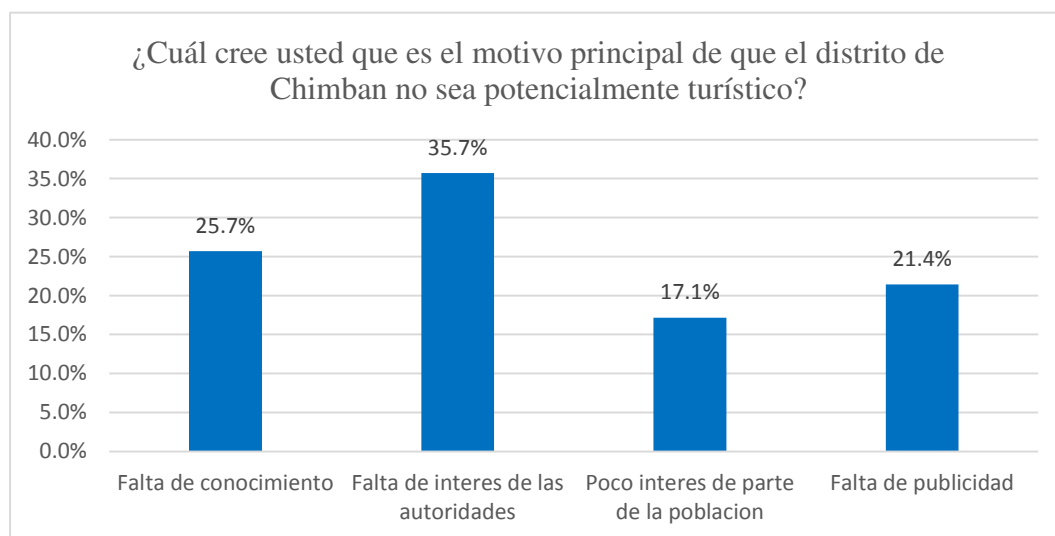
**Tabla 19**

*Pregunta 8: ¿Cuál cree usted que es el motivo principal de que el distrito de Chimban no sea potencialmente turístico?*

	<b>Motivo</b>			
	Frecuencia	Porcentaje	Porcentaje válido	Porcentaje acumulado
Falta de conocimiento	18	25.7%	25.7%	25.7%
Falta de interés de las autoridades	25	35.7%	35.7%	61.4%
Poco interés de parte de la población	12	17.1%	17.1%	78.6%
Falta de publicidad	15	21.4%	21.4%	100.0%
Total	70	100.0%	100.0%	

**Figura 18**

*¿Cuál cree usted que es el motivo principal de que el distrito de Chimban no sea potencialmente turístico?*



*Nota.* El 35.7 % de los encuestados indicó que el motivo principal de que el distrito de Chimban no sea potencialmente turístico es por falta de interés de las autoridades, mientras el 25.7% por falta de conocimiento, 17.1% por falta de interés de la población y el 21.4% por falta de publicidad.

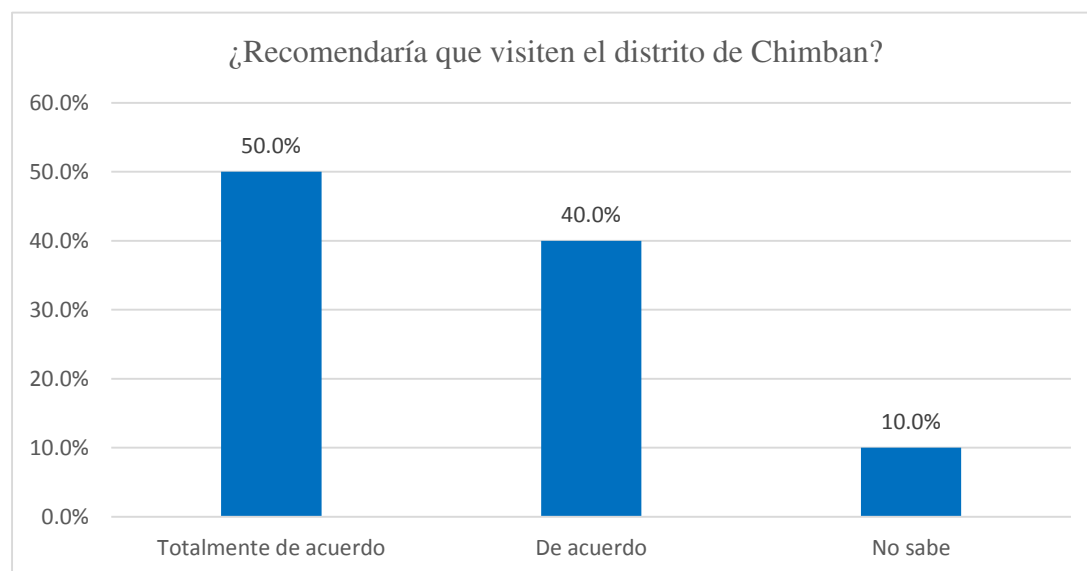
**Tabla 20**

Pregunta 9: ¿Recomendaría que visiten el distrito de Chimban?

		<b>Recomendaría</b>			
		Frecuencia	Porcentaje	Porcentaje válido	Porcentaje acumulado
Válido	Totalmente de acuerdo	35	50.0%	50.0%	50.0%
	De acuerdo	28	40.0%	40.0%	90.0%
	No sabe	7	10.0%	10.0%	100.0%
	Total	70	100.0%	100.0%	

**Figura 19**

¿Recomendaría que visiten el distrito de Chimban?



*Nota.* El 50 % de los encuestados indicó totalmente de acuerdo a recomendar visitar el distrito de Chimban a sus amigos y familiares, el 40% indicó estar de acuerdo y 10% no sabe.

### III. APORTES MÁS DESTACABLES AL INSTITUTO

En este capítulo describiremos el aporte realizado mediante las labores como asistente geográfico y de verificación de domicilio así como los resultados obtenidos.

- Implementación de una nueva forma de trabajo que han permitido el crecimiento del valor a la institución, minimizando costos anteriores.
- Elaboración de mapas temáticos de los atractivos turísticos, estos mapas se generan a partir de coordenadas recopiladas en el campo, lo que facilita la ubicación y promoción de lugares de interés turístico en una región específica.
- El manejo de los Sistemas de información Geográfica para cualquier requerimiento en proyectos privados y estatales en sus diferentes niveles.
- El aporte en el área de cartografía fue el eficaz recorrido de rutas para que así el geógrafo pueda llegar a su área de trabajo sin ningún problema, con el apoyo de mapas temáticos.

Adjunto certificado de trabajo otorgado por el Registro Nacional de Identificación y Estado Civil (ver anexo I)

#### IV. CONCLUSIONES

1. Se actualizó la cartografía del distrito de Chimban, teniendo como resultado: 28 centros poblados, 7 atractivos turísticos, en la capital del distrito se estandarizaron 18 vías, 28 manzanas y 9 servicios.
2. Del inventario turístico realizado en el distrito de Chimban, se determinó que cuenta con los siguientes recursos y/o atractivos turísticos: 5 sitios naturales, siendo el más representativo la catarata Toro Cana, 2 manifestaciones culturales y 2 acontecimientos programados que hace referencia a su fiesta patronal del Distrito, los cuales cuentan con un gran potencial turístico para ser aprovechados.
3. Se representó la ubicación de los atractivos turísticos que se encontraron dentro de los centros poblados utilizando el software ArcGis ( versión 10.5)
4. La evaluación del conocimiento del poblador sobre el potencial turístico del distrito de Chimban que se realizó mediante la encuesta a los setenta pobladores se tuvo lo siguiente: que el 57.1% de los pobladores son mujeres y 42.9% son varones, el 64.3% considera que Chimban cuenta con recursos turísticos que deberían ser aprovechados, el 32.9% está de acuerdo que el distrito de Chimban tiene servicios de calidad para los turistas, el 42.9% está de acuerdo que la mejor temporada para visitar el distrito es en fiestas patronales y aniversario del distrito, el 35.7% consideran que el distrito cuenta con servicios de restaurante y/o bodegas, el 34.3% de los encuestados creen que se podría realizar turismo natural, 21.4% turismo de aventura, el 57.1% considera que el mejor medio de comunicación para dar conocimiento sobre los recursos turísticos es a través de un familiar, el 21.4% es por redes sociales y 4.3% por radio, el 38.6% indica que en época electoral las

visitas aumentan en un 100%, el 35.7% de los encuestados indicó que el motivo principal de que el distrito no sea potencialmente turístico es por la falta de interés de las autoridades, el 25.7% por falta de conocimiento, el 50% de los encuestados indicó estar totalmente de acuerdo a recomendar visitar el distrito de Chimban a sus amigos y familiares. Con este resultado se observó que la mejor fecha para visitar Chimban es en temporadas de fiestas por aniversario o fiestas patronales, el distrito cuenta con recursos y atractivos turísticos que le falta publicidad en los medios de comunicación, también se observó que en épocas electorales es donde se concentra mayor población, dicha información servirá como precedente para una futura actualización del padrón electoral.

5. Se elaboró el mapa temático donde se ubican los atractivos turísticos identificados en la etapa de campo.

## V. RECOMENDACIONES

- Se recomienda desarrollar un plan estratégico que incluya el desarrollo turístico y pueda ofrecer alternativas viables y sostenibles, esto podría abarcar la creación de: servicios turísticos, rutas y la promoción de fiestas costumbristas.
- Se recomienda establecer puntos de información turística en sitios estratégicos donde se pueda proporcionar información detallada a los visitantes, realizando una correcta señalización para llegar a cada atractivo turístico.
- Tener actualizado el inventario de atractivos y recursos turísticos, contando con itinerarios opcionales de acuerdo a la preferencia y edad que se pueda ofrecer a los turistas que visiten el distrito de Chimban.
- Involucrar a la población local en el proceso de desarrollo turístico, sensibilizando a los pobladores sobre la importancia económica y cultural del turismo sostenible a través de capacitaciones.
- Incentivar la colaboración con organizaciones gubernamentales, ONGs y otros actores relevantes para proporcionar apoyo financiero y conocimientos adicionales, logrando de esta manera contribuir al desarrollo económico de la población local a través del turismo.

## VI. REFERENCIAS

- Instituto Nacional de Estadística e Informática (2022) *Población*  
<http://sige.inei.gob.pe/test/atlas/>
- Ministerio de Comercio Exterior y Turismo (18 de octubre 2019) *Manual para la Formulación de Inventario de Recursos Turísticos a Nivel Nacional* -  
[https://cdn.www.gob.pe/uploads/document/file/401761/Manual para la Elaboaracion y actualizacion del inventario de recursos turisticos.pdf?v=1571841468](https://cdn.www.gob.pe/uploads/document/file/401761/Manual_para_la_Elaboaracion_y_actualizacion_del_inventario_de_recursos_turisticos.pdf?v=1571841468)
- Organigrama Estructural del Registro Nacional de Identificación y Estado Civil, 2021  
[https://www.reniec.gob.pe/portal/images/organigrama\\_web.jpg](https://www.reniec.gob.pe/portal/images/organigrama_web.jpg)
- Organismo de Formalización de la Propiedad Informal, 2023. Geo Ilaqta  
<http://catastro.cofopri.gob.pe/geollaqta/>
- Registro Nacional de Identificación y Estado Civil. (s.f.). *Misión y visión*.  
<https://www.reniec.gob.pe/portal/html/institucional/instiMisionVision.htm>
- Sampieri, F. B. (2014). *Metodología de la Investigación*.  
[https://scholar.google.com.pe/scholar?q=sampieri+fern%C3%A1ndez+y+baptista+\(2014\)&hl=es&as\\_sdt=0&as\\_vis=1&oi=scholar](https://scholar.google.com.pe/scholar?q=sampieri+fern%C3%A1ndez+y+baptista+(2014)&hl=es&as_sdt=0&as_vis=1&oi=scholar)
- Sun, A. (2022). *Potencial y Promoción Ecoturística del distrito de Padre Abad - Ucayali* [Tesis de pregrado, Universidad Nacional Federico Villarreal]. Repositorio Institucional UNFV <https://repositorio.unfv.edu.pe/handle/20.500.13084/5787>

## VII. ANEXOS

### ANEXO A

#### Figura 20

*Centro poblado Chimban*



#### Figura 21

*Centro poblado La Caldera*



**Figura 22**

*Centro poblado Chucucerca*

**Figura 23**

*Centro poblado Mojón*



**Figura 24**

*Centro poblado Chontas: Recopilando información de atractivos turísticos*

**Figura 25**

*Centro Poblado Santa Rosa*



**Figura 26**

*Centro poblado San José*

**Figura 27**

*Centro poblado Pande*



**Figura 28**

*Centro poblado Minas*

**Figura 29**

*Centro poblado La Palma*



**Figura 30**

*Centro poblado Ramuspampa*

**Figura 31**

*Centro poblado Barbasco*



**Figura 32**

*Centro poblado Lin Lin*

**Figura 33**

*Centro poblado Sawindo*



**Figura 34**

*Centro poblado Buñachan*

**Figura 35**

*Centro poblado Potrerillo*



**Figura 36**

*Centro poblado Calamaco*

**Figura 37**

*Centro poblado Susangate*



**Figura 38**

*Centro poblado El Rejo*

**Figura 39**

*Realizando las encuestas a la población*



**Figura 40**

*Encuestas a los pobladores*

**Figura 41**

*Realizando la verificación de domicilio*



**Figura 42**

*Encuestas en el centro poblado Chimban*

**Figura 43**

*Pinturas rupestres de Minshulay en el Centro poblado Pongoya*




**Figura 44**

*Pinturas rupestres de Lin Lin en el Centro poblado Lin Lin*


**Figura 45**

*Catarata Toro Cana en el Centro poblado de Pongoya*



**Figura 46**

*Catarata Lin Lin*



**Figura 47**

*Catarata Peña Blanca*



**Figura 48**

*Torres naturales Los Reyes*

**Figura 49**

*Plantas ornamentales (orquídeas)*



**Figura 50**

*Orquídea paloma blanca o Cattleya blanca*

**Figura 51**

*Plantaciones de carambola*



**Figura 52**

*Plantación de café*

**Figura 53**

*Moras silvestres*



**Figura 54**

*Plantación de Achiote*

**Figura 55**

*Yunza carnavalesca*



**Figura 56**

*Vista desde el Mirador natural*

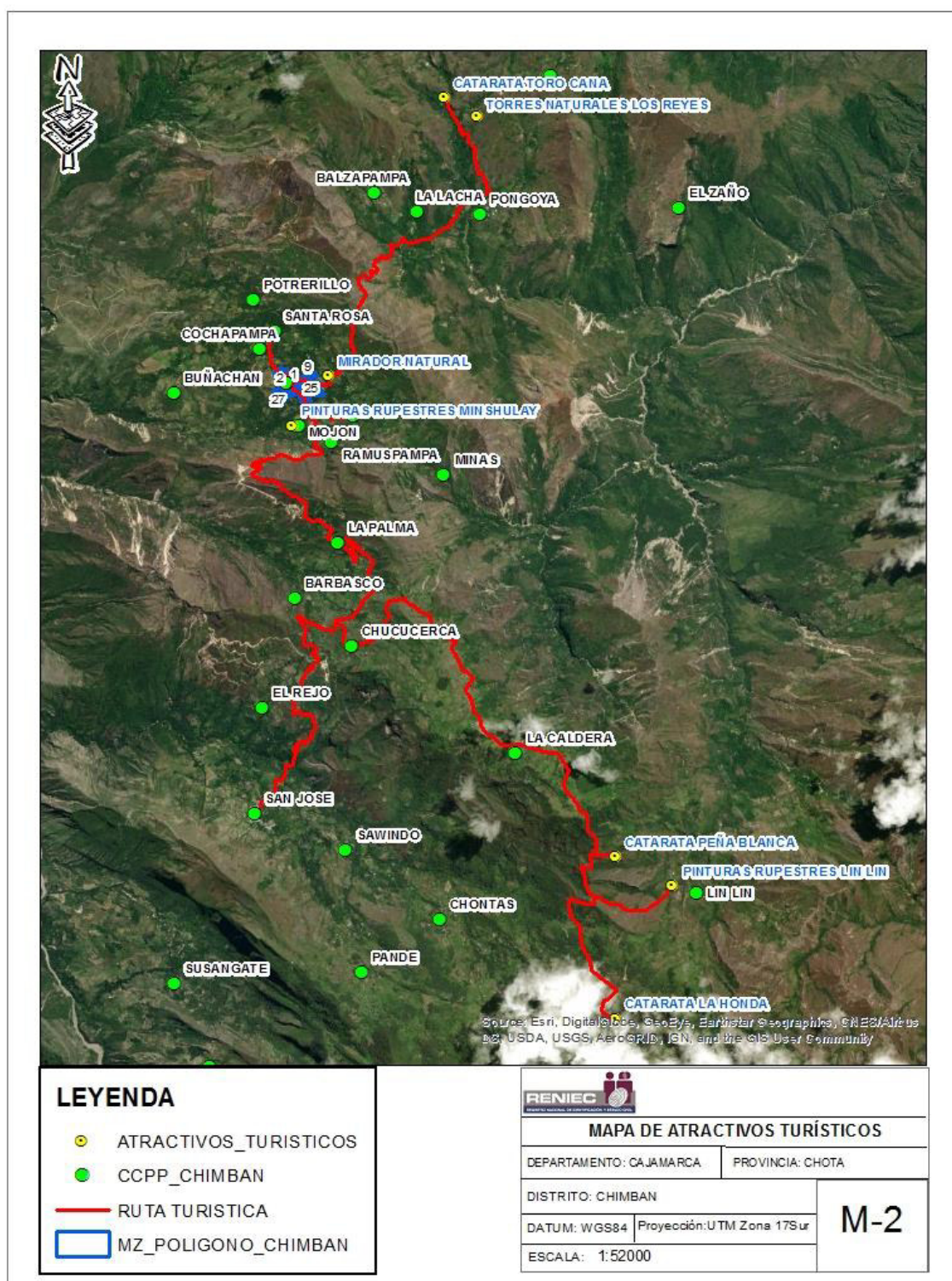
**Figura 57**

*Plaza de principal*



Figura 58

Mapa temático de atractivos turísticos identificados



Nota. RENIEC (2023)

Figura 59

Anexo B. Oficio a la Municipalidad Distrital de Chimban

"DECENIO DE LA IGUALDAD DE OPORTUNIDADES PARA MUJERES Y HOMBRES"  
 "AÑO DEL FORTALECIMIENTO DE LA SOBERANÍA NACIONAL"  
 "AÑO DEL BICENTENARIO DEL CONGRESO DE LA REPÚBLICA DEL PERÚ"

Jesus María, 21 de Noviembre del 2022

**OFICIO N° 000443-2022/DRE/RENIEC**

Sr.(a)  
Alcalde de la Municipalidad Distrital de Chimba  
Jr. Cajamarca S/N- Chimba, Chota, Cajamarca

**Asunto :** Solicito información catastral o cartográfica del distrito de Chimba, Chota, Cajamarca.

**LIA LLANET CALDERÓN ROMERO**  
Directora de Registro Electoral  
REGISTRO NACIONAL DE IDENTIFICACIÓN Y ESTADO CIVIL

Firmado digitalmente por CALDERON ROMERO Lia  
Llanet FAU 20205613A20 en el  
formato Pdf. Soy el autor del  
documento.  
Fecha: 21/11/2022 12:58:35-0500

MUNICIPALIDAD DISTRITAL DE CHIMBAN  
RECIBIDO  
El 16/11/23  
8:37 AM  
SECRETARIO

Tengo el agrado de dirigirme a usted a efecto de informarle, que la Dirección de Registro Electoral del RENIEC se encuentra actualizando el Registro Georreferenciado del Dato Domicilio, el cual viene ejecutándose en el ámbito urbano y rural a nivel nacional. El objetivo es mejorar la calidad de los datos domiciliarios consignados en el Registro Único de Identificación de las Personas Naturales – RUIPN con el catastro o cartografía de los gobiernos locales, para la elaboración de un Padrón Electoral georreferenciado y zonificado, el cual beneficiará a los ciudadanos en futuros procesos electorales.

De acuerdo a lo establecido en el Artículo 87° "Colaboración entre entidades", del Texto Único Ordenado de la Ley N° 27444, Ley del Procedimiento Administrativo General y el artículo 37° de la Ley N° 26497, Ley Orgánica del RENIEC y sus modificatorias, solicitamos a usted nos brinde información catastral o cartográfica de su circunscripción a cargo, en formato (\*SHP de ArcGis, \*DWG de Autocad y Excel)

1. Catastro o información cartográfica
2. Vector de Vías (anotación de tipo y nombre)
3. Vector o anotación de numeración de puerta y cuadra
4. Vector o polígono de sector catastral y zonas vecinales (anotaciones)
5. Vector o polígono de manzana y lotes (anotación de manzana y lote urbanas y catastrales)
6. Vector o polígono de habilitaciones urbanas (anotación de tipo y nombre)
7. Vector o polígono de limite distrital
8. Vector de equipamiento urbano (anotación)
9. Excel de diccionario de vías oficiales (nombre actual y antiguo)
10. Excel de diccionario de habilitación urbana (nombre actual y antiguo)
11. Excel de los propietarios con direcciones del predio
12. Excel de numeración de puerta, relacionado con la cartografía o catastro

Sírvase remitir dicha información a la Dirección de Registro Electoral, para así iniciar alianzas estratégicas con la entidad a la cual usted representa. Cualquier coordinación con el Sr. David Zurita Ponte coordinador del área de verificación domiciliaria y procesamiento con correo electrónico [dzurita@reniec.gob.pe](mailto:dzurita@reniec.gob.pe), teléfono 315-4000 Anexo: 4113 o con el Geóg. Erick Flores Patiño, al correo institucional [efloresp@reniec.gob.pe](mailto:efloresp@reniec.gob.pe), teléfono 315-4000 Anexo: 4108.

Atentamente,

(LCR/npc)

**REGISTRO NACIONAL DE IDENTIFICACIÓN Y ESTADO CIVIL**

La impresión de este ejemplar es una copia auténtica de un documento electrónico archivado en el RENIEC, aplicando lo dispuesto por el Art. 25 del D.S. 070-2013-PCM y la Tercera Disposición Complementaria Final del D.S.

**Figura 60**

Anexo C. Respuesta al oficio



**Municipalidad Distrital De Chimbán**  
 Provincia De Chota – Región Cajamarca  
 RUC: 20284157967  
 CREADO EL 21 DE OCTUBRE DE 1942 POR LEY N° 9632



“AÑO DE LA UNIDAD, LA PAZ Y EL DESARROLLO”

Chimban, 14 de febrero de 2023.

**OFICIO N°011-2023-MDCH/A.**

**PARA: LIA LLANET CALDERON ROMERO  
 DIRECTORA DE REGISTRO ELECTORAL**

**ASUNTO: REMITO INFORMACION.**

**REFERENCIA: OFICIO N°000443-2022/DRE/RENIEC**

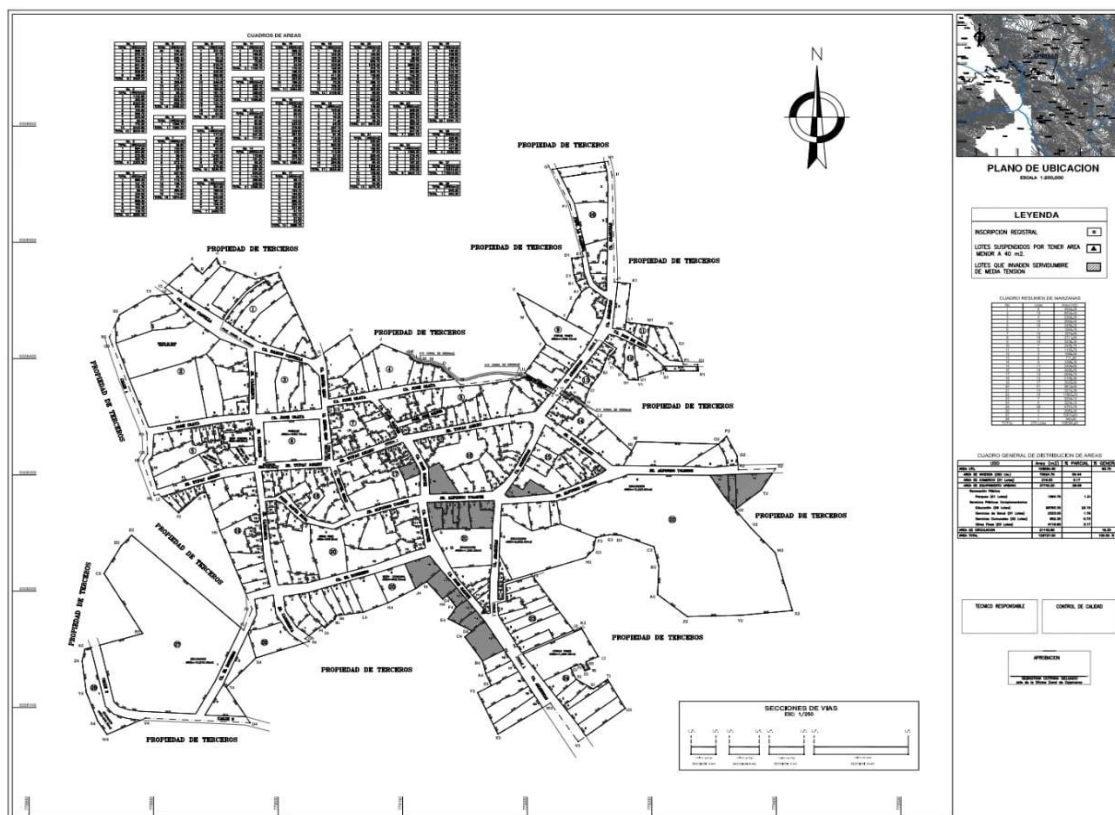
Reciba mi cordial y afectuoso saludo a nombre de la Municipalidad Distrital de Chimbán, Provincia de Chota, Departamento de Cajamarca, en esta oportunidad hacerle llegar la información solicitada de acuerdo al Oficio de la Referencia; la misma que se envió de forma digital el catastro urbano del distrito de Chimbán.

Sin otro particular, expreso las muestras de mi especial consideración.



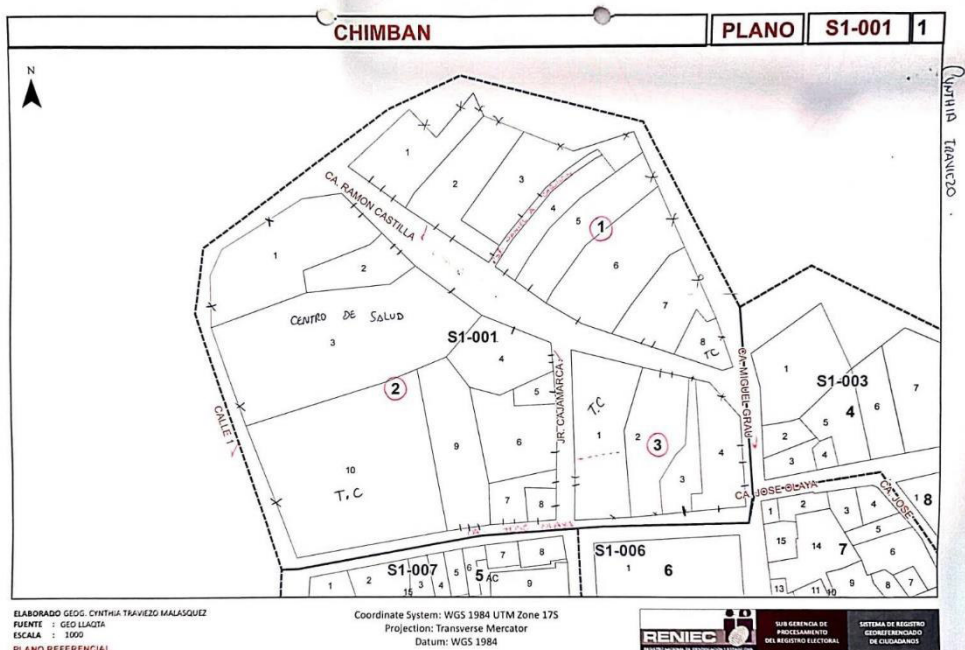
**Figura 61**

*Anexo D plano catastral de la Municipalidad Distrital de Chimban*



**Figura 62**

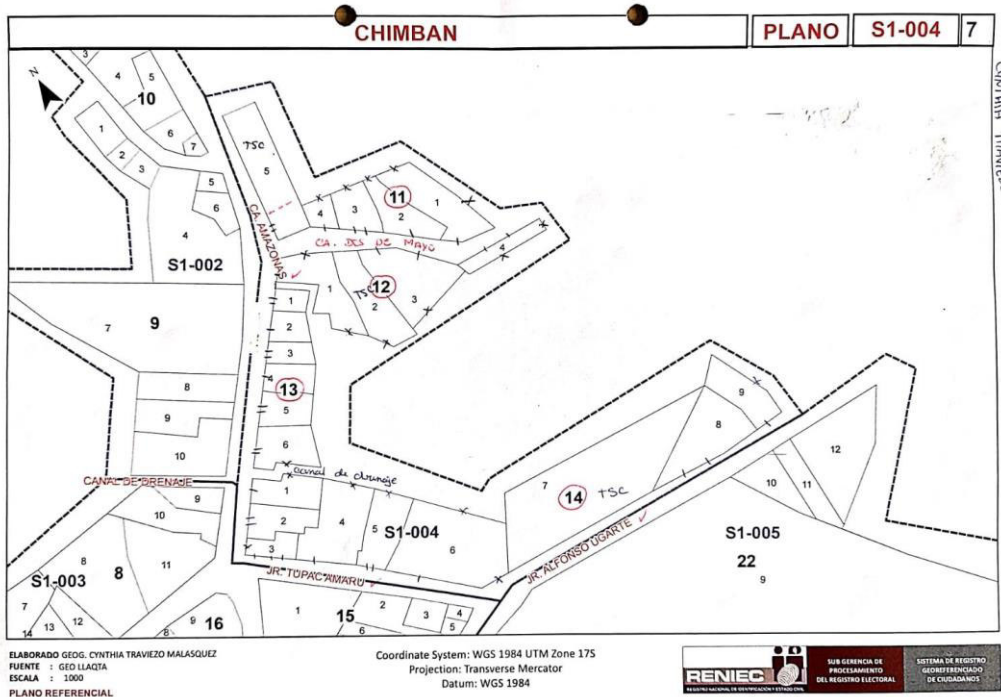
*Anexo E Plano 001 de levantamiento de manzanas, lotes y servicio*





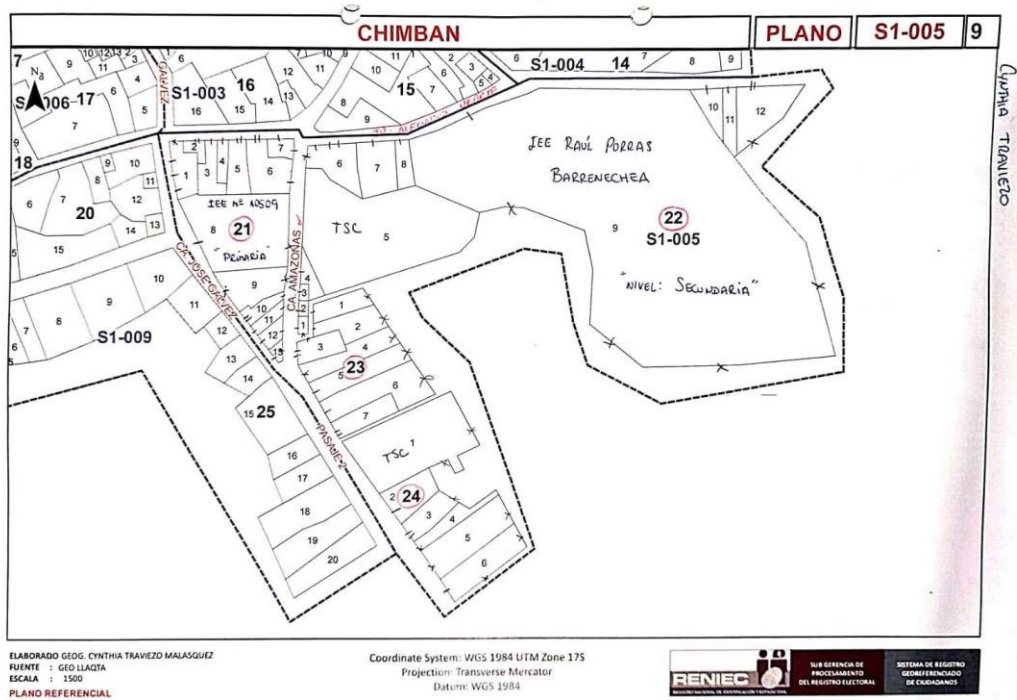
**Figura 65**

*Plano 004 de levantamiento de manzanas, lotes y servicios*



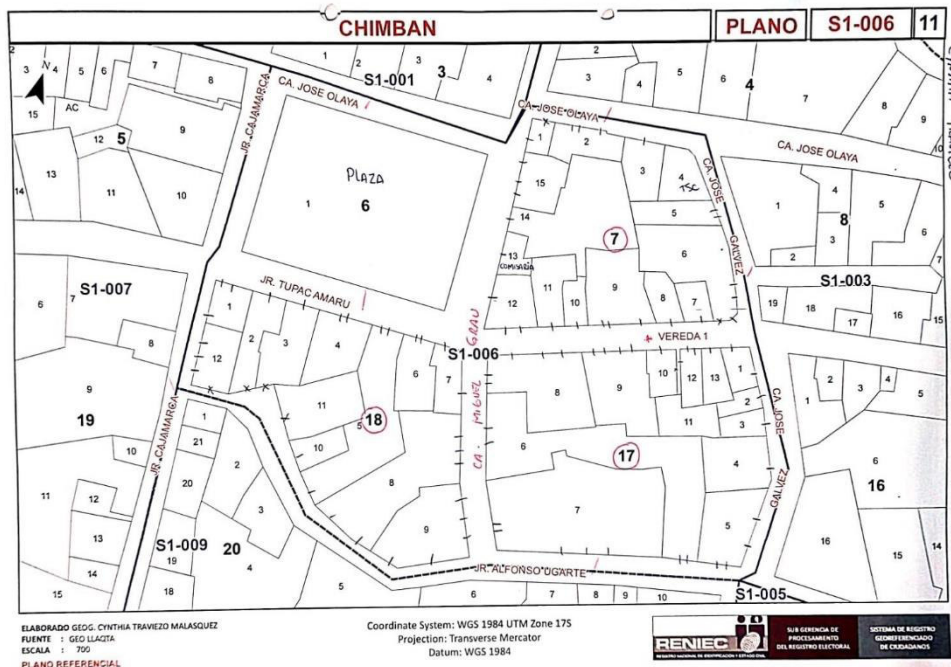
**Figura 66**

*Plano 005 de levantamiento de manzanas, lotes y servicios*



**Figura 67**

*Plano 006 de levantamiento de manzanas, lotes y servicios*



**Figura 68**

*Plano 007 de levantamiento de manzanas, lotes y servicios*

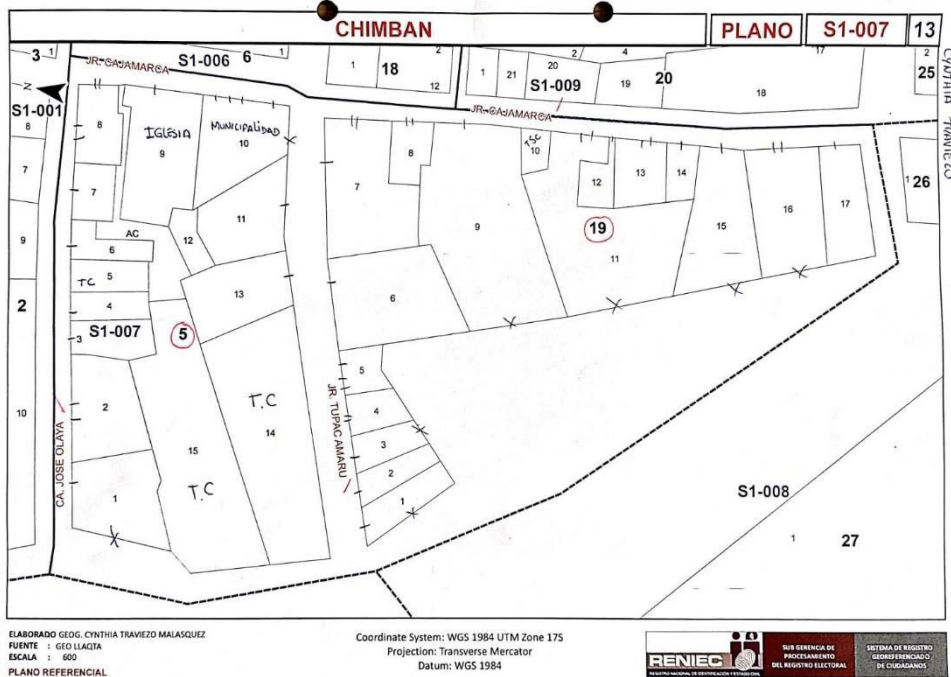









Figura 71

Anexo F Acta de verificación de domicilio

VERIFICADOR DE DOMICILIO		TITULAR DE LA INSCRIPCIÓN O INTERVINIENTE	
 Firma	 Impresión Dactilar	 Firma	 Impresión Dactilar
Nombres y Apellidos: CYNTHIA TRAVIELO MALASQUEZ		Nombres y Apellidos:	
N° de DNI: 47202491		N° de DNI: Teléfono	

Desglose esta parte y entreguesela al ciudadano

---



DIRECCIÓN DE REGISTRO ELECTORAL

NOMBRE DEL VERIFICADOR DE DOMICILIO: \_\_\_\_\_

DNI DEL VERIFICADOR DE DOMICILIO: \_\_\_\_\_

FIRMA DEL VERIFICADOR DE DOMICILIO: \_\_\_\_\_


FECHA DE VISITA: \_\_\_\_\_

TELEFONO DE CONTACTO: \_\_\_\_\_

(01) 315-4000 Anexos: 1856 / 4105 / 4106 / 4115


**Tabla 21**

Anexo G: Fichas de registro del recurso turístico en el distrito de Chimban N°01

FICHA DE REGISTRO DEL RECURSO TURISTICO						
Nombre	Pinturas rupestres Lin Lin			Ficha N°	01	
Ubicación			Datos de Georreferenciación			
Departamento	Cajamarca	Coordenadas Geográficas (WGS 84)	Latitud	-6.30156170		
Provincia	Chota		Longitud	-78.4396941		
Distrito	Chimban		Altitud	1921 m.s.n.m		
Centro Poblado	Lin Lin					
Categorización		Particularidades	No tiene			
Categoría	Manifestaciones culturales	Publicaciones	No tiene			
Tipo	Sitios Arqueológicos	Reconocimiento	No tiene			
Subtipo	Pinturas rupestres	Estado de conservación	Bueno			
Características de la visita del recurso turístico						
Tipo de visitante (x)	Turista extranjero		Turista Nacional		Visitas Locales	x
Ruta de acceso al recurso turístico:	CP Chimban – CP Lin Lin (terrestre) CP Lin Lin – Pintura rupestre Lin Lin (pie)					
Tipo de ingreso	Libre					
Época propicia de visita al recurso	Abril a Agosto					
Infraestructura básica (marca con una X)						
Agua potable	Luz	Teléfono	Alcantarillado	Sistema de tratamiento	Alternativo de residuos	Señalización
-	-	-	-	-	-	-
Servicios turísticos actuales						
Alojamiento			Fuera del recurso			
Alimentación			Fuera del recurso			
Otros servicios turísticos			-			
Actividades turísticas						
Observación de flora, toma de fotografía						
Descripción			Foto:			
Las pinturas rupestres están ubicadas en un predio agrícola conocido como Lin Lin, en la margen derecha del río Marañón a 1921 msnm						
Encargado	Bach. Traviezo Malasquez Cynthia			Fecha:	16/02/2023	

**Tabla 22***Fichas de registro del recurso turístico en el distrito de Chimban N°02*


FICHA DE REGISTRO DEL RECURSO TURISTICO						
Nombre	Mirador natural Chimban			Ficha N°	02	
Ubicación			Datos de Georreferenciación			
Departamento	Cajamarca	Coordenadas Geográficas (WGS 84)	Latitud	-6.25078400		
Provincia	Chota		Longitud	-78.4742836		
Distrito	Chimban		Altitud	1718 m.s.n.m		
Centro Poblado	Chimban					
Categorización		Particularidades	No tiene			
Categoría	Sitios Naturales	Publicaciones	No tiene			
Tipo	Zonas paisajísticas	Reconocimiento	No tiene			
Subtipo	Miradores naturales	Estado de conservación	Bueno			
Características de la visita del recurso turístico						
Tipo de visitante (x)	Turista extranjero		Turista Nacional		Visitas Locales	x
Ruta de acceso al recurso turístico:	CP Chimban – Mirador natural Chimban (terrestre)					
Tipo de ingreso	Libre					
Época propicia de visita al recurso	Febrero a octubre					
Infraestructura básica (marca con una X)						
Agua potable	Luz	Teléfono	Alcantarillado	Sistema de tratamiento	Alternativo de residuos	Señalización
-	-	x	-	-	-	-
Servicios turísticos actuales						
Alojamiento			Fuera del recurso			
Alimentación			Fuera del recurso			
Otros servicios turísticos			-			
Actividades turísticas						
Observación de flora, toma de fotografía						
Descripción			Foto:			

<p>El Mirador natural de Chimban se encuentra a 2 km del Centro poblado urbano, está a 1718 msnm, desde donde se aprecia todo el centro poblado.</p>			
Encargado	Bach. Traviezo Malasquez Cynthia	Fecha:	16/02/2023

**Tabla 23**

*Fichas de registro del recurso turístico en el distrito de Chimban N°03*


FICHA DE REGISTRO DEL RECURSO TURÍSTICO						
Nombre	Pinturas rupestres Minshulay			Ficha N°	<b>03</b>	
Ubicación			Datos de Georreferenciación			
Departamento	Cajamarca	Coordenadas Geográficas (WGS 84)	Latitud	-6.255763		
Provincia	Chota		Longitud	-78.477927		
Distrito	Chimban		Altitud	1639 m.s.n.m		
Centro Poblado	Pongoya					
Categorización		Particularidades	No tiene			
Categoría	Manifestaciones culturales	Publicaciones	No tiene			
Tipo	Sitios Arqueológicos	Reconocimiento	No tiene			
Subtipo	Pinturas rupestres	Estado de conservación	Bueno			
Características de la visita del recurso turístico						
Tipo de visitante (x)	Turista extranjero		Turista Nacional		Visitas Locales	x
Ruta de acceso al recurso turístico:	CP Chimban – CP Pongoya (terrestre) CP Pongoya – Catarata Pintura ruspestre Minshulay (pie)					
Tipo de ingreso	Libre					
Época propicia de visita al recurso	Febrero a octubre					
Infraestructura básica (marca con una X)						
Agua potable	Luz	Teléfono	Alcantarillado	Sistema de tratamiento	Alternativo de residuos	Señalización
-	-	-	-	-	-	-
Servicios turísticos actuales						
Alojamiento			Fuera del recurso			
Alimentación			Fuera del recurso			

Otros servicios turísticos	-		
Actividades turísticas			
Observación de flora, fauna, toma de fotografía			
Descripción	Foto:		
Las pinturas rupestres están ubicadas en un predio agrícola conocido como Pongoya, en la margen derecha del río Marañón a 1639 msnm			
Encargado	Bach. Traviezo Malasquez Cynthia	Fecha:	16/02/2023

**Tabla 24**

*Fichas de registro del recurso turístico en el distrito de Chimban N°04*


FICHA DE REGISTRO DEL RECURSO TURÍSTICO						
Nombre	Catarata La Honda			Ficha N°	<b>04</b>	
Ubicación	Datos de Georreferenciación					
Departamento	Cajamarca	Coordenadas Geográficas (WGS 84)	Latitud	-6.314856		
Provincia	Chota		Longitud	-78.445316		
Distrito	Chimban		Altitud	2259 m.s.n.m		
Centro Poblado	Lin Lin					
Categorización		Particularidades	No tiene			
Categoría	Sitios Naturales	Publicaciones	No tiene			
Tipo	Caídas de agua	Reconocimiento	No tiene			
Subtipo	Catarata	Estado de conservación	Bueno			
Características de la visita del recurso turístico						
Tipo de visitante (x)	Turista extranjero		Turista Nacional		Visitas Locales	x
Ruta de acceso al recurso turístico:	CP Chimban – CP Lin Lin(terrestre) CP Lin Lin – Catarata La Honda (pie)					
Tipo de ingreso	Libre					
Época propicia de visita al recurso	Febrero a octubre					
Infraestructura básica (marca con una X)						

Agua potable	Luz	Teléfono	Alcantarillado	Sistema de tratamiento	Alternativo de residuos	Señalización
-	-	-	-	-	-	-
Servicios turísticos actuales						
Alojamiento			Fuera del recurso			
Alimentación			Fuera del recurso			
Otros servicios turísticos			-			
Actividades turísticas						
Observación de flora, fauna, toma de fotografía						
Descripción			Foto:			
La catarata La Honda se encuentra ubicado en el centro poblado Lin Lin a 2 horas 20 min. a pie, cuenta con 1 caída de agua, tiene una altura aprox. de 65 metros, formando una poza de 18 metros de diámetro, son aguas cristalinas.						
Encargado	Bach. Traviezo Malasquez Cynthia			Fecha:	16/02/2023	

**Tabla 25**

*Fichas de registro del recurso turístico en el distrito de Chimban N°05*


FICHA DE REGISTRO DEL RECURSO TURÍSTICO				
Nombre	Catarata Peña Blanca		Ficha N°	<b>05</b>
Ubicación		Datos de Georreferenciación		
Departamento	Cajamarca	Coordenadas Geográficas (WGS 84)	Latitud	-6298695
Provincia	Chota		Longitud	-78.445386
Distrito	Chimban		Altitud	2245 m.s.n.m
Centro Poblado	Lin Lin			
Categorización		Particularidades	No tiene	
Categoría	Sitios Naturales	Publicaciones	No tiene	
Tipo	Caídas de agua	Reconocimiento	No tiene	
Subtipo	Catarata	Estado de conservación	Bueno	
Características de la visita del recurso turístico				

Tipo de visitante (x)	Turista extranjero		Turista Nacional		Visitas Locales	x
Ruta de acceso al recurso turístico:	CP Chimban – CP Lin Lin(terrestre) CP Lin Lin – Catarata Peña Blanca (pie)					
Tipo de ingreso	Libre					
Época propicia de visita al recurso	Febrero a octubre					
Infraestructura básica (marca con una X)						
Agua potable	Luz	Teléfono	Alcantarillado	Sistema de tratamiento	Alternativo de residuos	Señalización
-	-	-	-	-	-	-
Servicios turísticos actuales						
Alojamiento			Fuera del recurso			
Alimentación			Fuera del recurso			
Otros servicios turísticos			-			
Actividades turísticas						
Observación de flora, fauna, toma de fotografía						
Descripción			Foto:			
La catarata Peña Blanca se encuentra ubicado en el centro poblado Lin Lin a 2 horas 45 min. a pie, cuenta con 1 caída de agua, tiene una altura aprox. de 45 metros, formando una poza de 12 metros de diámetro, son aguas cristalinas.						
Encargado	Bach. Traviezo Malasquez Cynthia			Fecha:	16/02/2023	

**Tabla 26**


*Fichas de registro del recurso turístico en el distrito de Chimban N°06*

FICHA DE REGISTRO DEL RECURSO TURÍSTICO				
Nombre	Catarata Toro Cana	Ficha N°	<b>06</b>	
Ubicación	Datos de Georreferenciación			
Departamento	Cajamarca	Coordenadas Geográficas (WGS 84)	Latitud	-6.222932
Provincia	Chota		Longitud	-78.462796
Distrito	Chimban		Altitud	1654 m.s.n.m

Centro Poblado	Pongoya					
Categorización			Particularidades	No tiene		
Categoría	Sitios Naturales		Publicaciones	No tiene		
Tipo	Caídas de agua		Reconocimiento	No tiene		
Subtipo	Catarata		Estado de conservación	Bueno		
Características de la visita del recurso turístico						
Tipo de visitante (x)	Turista extranjero		Turista Nacional		Visitas Locales	x
Ruta de acceso al recurso turístico:	CP Chimban – CP Pongoya(terrestre) CP Pongoya – Catarata Toro Cana (pie)					
Tipo de ingreso	Libre					
Época propicia de visita al recurso	Febrero a octubre					
Infraestructura básica (marca con una X)						
Agua potable	Luz	Teléfono	Alcantarillado	Sistema de tratamiento	Alternativo de residuos	Señalización
-	-	-	-	-	-	-
Servicios turísticos actuales						
Alojamiento			Fuera del recurso			
Alimentación			Fuera del recurso			
Otros servicios turísticos			-			
Actividades turísticas						
Observación de flora, fauna, toma de fotografía						
Descripción			Foto:			
La catarata Toro Cana se encuentra ubicado en el centro poblado Pongoya a 2 horas y 20min a pie, cuenta con 2 caídas de agua, tiene una altura aprox. de 80 metros, formando una poza de 25 metros de diámetro, son aguas cristalinas.						
Encargado	Bach. Traviezo Malasquez Cynthia			Fecha:	16/02/2023	

**Tabla 27***Fichas de registro del recurso turístico en el distrito de Chimban N°07*


FICHA DE REGISTRO DEL RECURSO TURÍSTICO						
Nombre	Torres naturales Los Reyes			Ficha N°	07	
Ubicación			Datos de Georreferenciación			
Departamento	Cajamarca	Coordenadas Geográficas (WGS 84)	Latitud	-6.224782		
Provincia	Chota		Longitud	-78.459621		
Distrito	Chimban		Altitud	1662m.s.n.m		
Centro Poblado	Pongoya					
Categorización		Particularidades	No tiene			
Categoría	Sitios Naturales	Publicaciones	No tiene			
Tipo	Otros	Reconocimiento	No tiene			
Subtipo	Formaciones rocosas	Estado de conservación	Bueno			
Características de la visita del recurso turístico						
Tipo de visitante (x)	Turista extranjero		Turista Nacional		Visitas Locales	x
Ruta de acceso al recurso turístico:	CP Chimban – CP Pongoya(terrestre) CP Pongoya – Torres naturales Los Reyes (pie)					
Tipo de ingreso	Libre					
Época propicia de visita al recurso	abril a octubre					
Infraestructura básica (marca con una X)						
Agua potable	Luz	Teléfono	Alcantarillado	Sistema de tratamiento	Alternativo de residuos	Señalización
-	-	-	-	-	-	-
Servicios turísticos actuales						
Alojamiento			Fuera del recurso			
Alimentación			Fuera del recurso			
Otros servicios turísticos			-			
Actividades turísticas						
Observación de flora, toma de fotografía						
Descripción			Foto:			

Las torres Los Reyes se encuentran ubicado en el centro poblado Pongoya de camino a la catarata Toro Cana a 2 horas a pie, cuenta con unas formaciones rocosas de 18 metros de altura aprox. que dan forma a torres.			
Encargado	Bach. Traviezo Malasquez Cynthia	Fecha:	16/02/2023

**Tabla 28**

*Fichas de registro del recurso turístico en el distrito de Chimban N°08*


FICHA DE REGISTRO DEL RECURSO TURÍSTICO						
Nombre	Yunza carnavalesca			Ficha N°	<b>08</b>	
Ubicación	Datos de Georreferenciación					
Departamento	Cajamarca	Coordenadas Geográficas (WGS 84)	Latitud	-		
Provincia	Chota		Longitud	-		
Distrito	Chimban		Altitud	-		
Centro Poblado	Chimban					
Categorización		Particularidades	No tiene			
Categoría	Acontecimiento Programado	Publicaciones	-			
Tipo	Fiesta	Reconocimiento	No tiene			
Subtipo	Fiestas Tradicionales	Estado de conservación	-			
Características de la visita del recurso turístico						
Tipo de visitante (x)	Turista extranjero		Turista Nacional	x	Visitas Locales	x
Ruta de acceso al recurso turístico:	-					
Tipo de ingreso	-					
Época propicia de visita al recurso	El evento se lleva a cabo en el mes de febrero					
Infraestructura básica (marca con una X)						
Agua potable	Luz	Teléfono	Alcantarillado	Sistema de tratamiento	Alternativo de residuos	Señalización
-	-	-	-	-	-	-
Servicios turísticos actuales						
Alojamiento	-					

Alimentación	-
Otros servicios turísticos	-
Actividades turísticas	
Actividad Cultural, social, toma de fotografía y filmaciones, degustación de platos típicos.	
Descripción	Foto:
La yunza carnavalesca se celebra en el mes de febrero de cada año, las actividades tradicionales a celebrar son: fiesta de gala, elección y coronación de la reina de la yunza, el tradicional corte del árbol.	
Encargado	Bach. Traviezo Malasquez Cynthia
Fecha:	16/02/2023

**Tabla 29**

*Fichas de registro del recurso turístico en el distrito de Chimban N°09*

FICHA DE REGISTRO DEL RECURSO TURÍSTICO						
Nombre	Aniversario del distrito de Chimban		Ficha N°	09		
Ubicación			Datos de Georreferenciación			
Departamento	Cajamarca	Coordenadas Geográficas (WGS 84)	Latitud	-		
Provincia	Chota		Longitud	-		
Distrito	Chimban		Altitud	-		
Centro Poblado	Chimban					
Categorización		Particularidades	No tiene			
Categoría	Acontecimiento Programado	Publicaciones	-			
Tipo	Fiesta	Reconocimiento	No tiene			
Subtipo	Otros	Estado de conservación	-			
Características de la visita del recurso turístico						
Tipo de visitante (x)	Turista extranjero		Turista Nacional	x	Visitas Locales	x
Ruta de acceso al recurso turístico:	-					
Tipo de ingreso	-					

Época propicia de visita al recurso				El evento se lleva a cabo en el mes de Octubre		
Infraestructura básica (marca con una X)						
Agua potable	Luz	Teléfono	Alcantarillado	Sistema de tratamiento	Alternativo de residuos	Señalización
-	-	-	-	-	-	-
Servicios turísticos actuales						
Alojamiento				-		
Alimentación				-		
Otros servicios turísticos				-		
Actividades turísticas						
Actividad social y cultural, toma de fotografía y filmaciones.						
Descripción				Foto:		
<p>Es un evento de importancia del distrito de Chimban y se desarrolla en el mes de octubre y dura 6 días aprox. Donde se celebra la creación política del distrito.</p> <p>Las actividades principales son: ferias, elección a la miss Chimban, encuentros deportivos, desfile escolar</p>						
Encargado	Bach. Traviezo Malasquez Cynthia			Fecha:	16/02/2023	

*Anexo H. Encuesta aplicada al turista del distrito de Chimban*

**Encuesta a la población**

La presente encuesta se realiza como parte del trabajo de campo para la identificación de “Atractivos turísticos según la base del Proyecto de Registro Georreferenciado del dato de domicilio en Chimban – Chota - Cajamarca”, realizada por la Bachiller Traviezo Malasquez Cynthia. Se agradece su sinceridad y el apoyo brindado.

**Marque con una “X”**

**Sexo    F    M**

1. ¿Considera que el distrito de Chimban cuenta con recursos turísticos que deberían ser promocionados?

- A) Totalmente de acuerdo
- B) De acuerdo
- C) No sabe
- D) Desacuerdo
- E) Totalmente en desacuerdo

2. ¿Considera que el distrito de Chimban tiene servicios de transporte de calidad y seguridad para los turistas?

- A) Totalmente de acuerdo
- B) De acuerdo
- C) No sabe
- D) Desacuerdo
- E) Totalmente en desacuerdo

3. ¿Qué temporada considera para visitar el distrito de Chimban?

- A) Enero - marzo
- B) Abril - junio
- C) Julio - setiembre
- D) Octubre - diciembre
- E) Totalmente en desacuerdo

4. ¿Considera que el distrito de Chimban cuenta con servicios de restaurantes y/o bodegas que cumplen con sus expectativas?

- A) Totalmente de acuerdo
- B) De acuerdo
- C) No sabe
- D) Desacuerdo
- E) Totalmente en desacuerdo

5. ¿Qué tipo de turismo cree que se podría realizar en el distrito de Chimban?

- A) Turismo de aventura
- B) Turismo Cultural
- C) No sabe
- D) Turismo Religioso
- E) Turismo Natural

6. ¿A través de qué medio de comunicación se puede dar conocimiento sobre los recursos turísticos que puede visitar en el distrito de Chimban?

- A) Por un familiar y/o amigo
- B) Por redes sociales
- C) Por radio
- D) Por dpticos o trípticos de promoción
- E) Por ninguno de los anteriores

7. ¿En época electoral en cuanto cree usted que aumenta la población en visitar el distrito de Chimban?

- A) En 30%
- B) En 50%
- C) En 70%
- D) En 100%
- E) más del 100%

8. ¿Cuál cree usted que es el motivo principal de que el distrito de Chimban no sea potencialmente turístico?

- A) Falta de conocimiento
- B) Falta de interés de las autoridades
- C) Poco interés de parte de la población
- D) Falta de publicidad

9. ¿Recomendaría que visiten el distrito de Chimban?

- A) Totalmente de acuerdo
- B) De acuerdo
- C) No sabe
- D) Desacuerdo
- E) Totalmente en desacuerdo

## Figura 72

### Anexo I Constancia de trabajo


  
**RENIEC**  
 REGISTRO NACIONAL DE IDENTIFICACIÓN Y ESTADO CIVIL  
 "DÉCENIO DE LA IGUALDAD DE OPORTUNIDADES PARA MUJERES Y HOMBRÉS"  
 "AÑO DE LA UNIDAD, LA PAZ Y EL DESARROLLO"

**CONSTANCIA DE TRABAJO N° 0179 – 2023**

Quien suscribe, el Jefe de la Unidad de Gestión de Personal del Registro Nacional de Identificación y Estado Civil;

DEJA CONSTANCIA:


 Que, la señorita **CYNTHIA LIMHEIDY TRAVIEZO MALASQUEZ**, identificada con Documento Nacional de Identidad N° 47202491, labora en el Registro Nacional de Identificación y Estado Civil (RENIEC), bajo la modalidad de Contrato Administrativo de Servicios, desde el 03 de diciembre de 2018, continuando a la fecha en el puesto de Asistente/a de Verificación de Domicilio en la Dirección de Registro Electoral.

Se expide la presente constancia a solicitud de la interesada, para los fines que estime pertinente.

Lima, 08 de marzo de 2023

<p style="text-align: center;"><b>JIMMY CHRISTIAN ABAD ZUÑIGA</b>          Jefe de Unidad de Gestión de Personal          REGISTRO NACIONAL DE IDENTIFICACIÓN Y ESTADO CIVIL</p>	<p>Firmado digitalmente por:          ABAD ZUÑIGA, Jimmy          Christian FALU 20200613020 soft          Motivo: Soy el autor del documento          Fecha: 08/03/2023 10:32:54-000</p>
--	---

14      JAZ/ich/dzv      14      14      14      14      14      14      14